



RECUEIL

DES

ACTES

ADMINISTRATIFS

ANNEE 2015 – NUMERO 216 DU 9 SEPTEMBRE 2015

TABLE DES MATIERES

DDTM - DIRECTION DÉPARTEMENTALE DES TERRITOIRES ET DE LA MER

Arrêté en date du 24 juillet 2015 fixant la liste des communes du département du Nord concernées par l'information des acquéreurs et des locataires de biens immobiliers sur les risques naturels, technologiques et miniers modifiant l'arrêté préfectoral du 15 février 2006 modifié

4 - Communes du département du Nord concernées par les risques naturels, miniers et technologiques
(de GENECH à LYS-lez-LANNOY)



PRÉFET DU NORD

Direction
départementale des
territoires
et de la mer du Nord

Service Sécurité
Risques et Crises

Arrêté fixant la liste des communes du département du Nord concernées par l'information des acquéreurs et des locataires de biens immobiliers sur les risques naturels, technologiques et miniers modifiant l'arrêté préfectoral du 15 février 2006 modifié

Le Préfet de la région Nord-Pas-de-Calais
Préfet du Nord
Officier de la Légion d'Honneur
Commandeur de l'ordre national du Mérite

Vu le code de l'environnement et notamment ses articles L.125-5 et R.125-23 à R.125-27, L.515-15 à L.515-26 et R.515-39 à R.515-50, L.562-1 à L.562-9 et R.562-1 à R.561-10, L.563-1 et R.563-1 à R.563-8-1 ;

Vu le code général des collectivités territoriales ;

Vu le code de la construction et de l'habitation et notamment ses articles L.271-4 et L.271-5 ;

Vu le nouveau code minier et notamment son article L.174-5 ;

Vu l'arrêté du 19 mars 2013 modifiant l'arrêté du 13 octobre 2005 portant définition du modèle d'imprimé pour l'établissement de l'état des risques naturels, technologiques et miniers ;

Vu l'arrêté préfectoral du 27 avril 2011 portant approbation du plan de prévention des risques technologiques d'Ostricourt exploité par la société TITANOBEL ;

Vu l'arrêté préfectoral du 23 août 2011 portant approbation du plan de prévention des risques technologiques des établissements ANTARGAZ à Thiant et ENTREPOT PETROLIER DE VALENCIENNES (EPV) à Haulchin sur le territoire des communes de Haulchin, Thiant et Douchy-les-Mines ;

Vu l'arrêté inter préfectoral du 13 septembre 2011 portant prescription du plan de prévention des risques littoraux de Oye-Plage à Gravelines ;

Vu l'arrêté préfectoral du 14 septembre 2011 portant prescription du plan de prévention des risques littoraux de Dunkerque à Bray-Dunes ;

Vu l'arrêté préfectoral du 13 décembre 2011 portant approbation du plan de prévention des risques technologiques de l'établissement PPG FRANCE MANUFACTURING sur le territoire des communes de Saultain, Curgies et Estreux ;

Vu l'arrêté préfectoral du 12 avril 2012 portant approbation du plan de prévention des risques technologiques

de l'établissement ALUMINIUM DUNKERQUE sur le territoire des communes de Loon-Plage et de Gravelines ;

Vu l'arrêté préfectoral du 25 avril 2012 modifiant le périmètre d'étude du plan de prévention des risques technologiques de la zone industrialo-portuaire de Dunkerque, prescrit par arrêté du 20 février 2009 ;

Vu l'arrêté préfectoral du 3 mai 2012 portant approbation du plan de prévention des risques technologiques de l'établissement NYRSTAR FRANCE à Auby sur les communes d'Auby et Flers-en-Escrebieux ;

Vu l'arrêté préfectoral du 30 août 2012 portant approbation du plan de prévention des risques technologiques de l'établissement PRODUITS CHIMIQUES DE Loos sur le territoire des communes de Loos, Lille (Lomme) et Sequedin ;

Vu l'arrêté préfectoral du 06 juillet 2012 abrogeant l'arrêté préfectoral modifié du 27 décembre 2007 prescrivant un plan de prévention des risques technologiques de la Société Titanobel situé sur la commune d'Eth ;

Vu l'arrêté préfectoral du 19 septembre 2012 abrogeant l'arrêté préfectoral modifié du 11 mai 2009 prescrivant un plan de prévention des risques technologiques de la Société CAPPELLE PIGMENTS situé sur la commune d'Halluin ;

Vu l'arrêté préfectoral du 12 novembre 2012 portant approbation du plan de prévention des risques d'inondation de la vallée de l'Helpe Majeure ;

Vu l'arrêté préfectoral du 21 février 2013 portant approbation du plan de prévention des risques technologiques de l'établissement TOTAL RAFFINAGE FRANCE-DEPOTS DES APPONTEMENTS PETROLIERS DES FLANDRES (APF) sur le territoire des communes de Loon-Plage et Gravelines ;

Vu l'arrêté préfectoral du 13 juin 2013 portant approbation de la modification du plan de prévention des risques de mouvements de terrain du Valenciennois sur la commune de Valenciennes ;

Vu l'arrêté préfectoral du 18 juillet 2013 portant approbation de la modification du plan de prévention des risques d'inondation du bassin versant de Wahagnies-Ostricourt sur la commune d'Ostricourt ;

Vu l'arrêté préfectoral du 20 décembre 2013 prolongeant le délai d'élaboration du plan de prévention des risques technologiques de la zone industrialo-portuaire de Dunkerque, résultant des arrêtés des 26 juillet 2010 et 6 mars 2012 ;

Vu l'arrêté préfectoral du 11 février 2014 portant approbation de la modification du plan de prévention des risques d'inondation de la vallée de l'Yser sur la commune d'Oxelaëre ;

Vu l'arrêté préfectoral du 11 août 2014 prescrivant l'élaboration d'un plan de prévention des risques d'inondation de la vallée de la Marque ;

Vu l'arrêté préfectoral du 11 août 2014 prescrivant l'élaboration d'un plan de prévention des risques d'inondation de la vallée de la Selle ;

Vu l'arrêté préfectoral du 17 octobre 2014 prescrivant l'élaboration d'un plan de prévention des risques d'inondation de la vallée de l'Aunelle-Hogneau ;

Vu l'arrêté préfectoral du 17 novembre 2014 prescrivant l'élaboration d'un plan de prévention des risques miniers sur les communes de Anzin, La Sentinelle et Valenciennes ;

Vu l'arrêté préfectoral du 17 novembre 2014 prescrivant l'élaboration d'un plan de prévention des risques miniers sur les communes de Condé-sur-l'Escaut, Fresnes-sur-Escaut, Hergnies et Vieux-Condé ;

Vu l'arrêté préfectoral du 17 novembre 2014 prescrivant l'élaboration d'un plan de prévention des risques miniers sur les communes de Denain, Haveluy et Louches ;

Vu l'arrêté préfectoral du 10 mars 2015 prescrivant l'élaboration d'un plan de prévention des risques d'inondation de la vallée de l'Ecaillon ;

Vu l'arrêté préfectoral du 30 janvier 2006 relatif à l'information des acquéreurs et des locataires de biens immobiliers sur les risques naturels, technologiques majeurs dans le département du Nord, modifié par les arrêtés des 4 décembre 2007, 13 octobre 2008 et 19 avril 2011 ;

Considérant la publication de nouveaux arrêtés interministériels de reconnaissance de catastrophe naturelle depuis le 19 avril 2011 ;

Considérant que le code de l'environnement prévoit l'information des acquéreurs et des locataires sur les risques naturels, technologiques et miniers ;

Sur proposition du Directeur départemental des territoires et de la mer du Nord.

ARRÊTE

Article 1^{er} - L'obligation d'information prévue aux I et II de l'article L125-5 du code de l'environnement s'applique dans chacune des communes dont la liste est fixée en annexe 1 du présent arrêté.

Article 2 - Les risques et documents à prendre en compte pour l'information des acquéreurs et des locataires de biens immobiliers seront consignés, pour chaque commune, dans un dossier communal d'information, consultable en mairie, préfecture du Nord (service interministériel régional des affaires civiles et économiques de défense et de la protection civile), sous-préfectures et direction départementale des territoires et de la mer du Nord. Ce dossier est également consultable sur le site internet des services de l'Etat à l'adresse suivante : www.nord.gouv.fr.

Ce dossier permet d'établir l'état des risques, annexé par le vendeur ou le bailleur, aux promesses de vente et aux contrats de location écrits.

Article 3 - L'obligation d'information prévue au IV de l'article L125-5 du code de l'environnement, s'applique pour l'ensemble des arrêtés portant reconnaissance de l'état de catastrophe naturelle ou technologique dans chacune des communes. Cette liste est consultable en préfecture du Nord (service interministériel régional des affaires civiles et économiques de défense et de la protection civile), sous-préfectures et direction départementale des territoires et de la mer du Nord, ainsi que sur le site internet des services de l'Etat à l'adresse suivante : www.nord.gouv.fr.

Article 4 - Le présent arrêté abroge et remplace l'arrêté préfectoral du 30 janvier 2006 relatif à l'information des acquéreurs et des locataires de biens immobiliers sur les risques naturels, technologiques et miniers dans le département du Nord, modifié par les arrêtés préfectoraux du 4 décembre 2007, du 13 octobre 2008 et du 19 avril 2011.

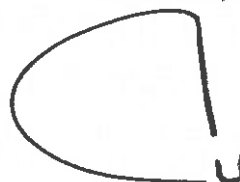
Article 5 - Le présent arrêté et la liste des communes seront adressés aux Maires des communes concernées ainsi qu'à la chambre départementale des notaires, et seront affichés dans les mairies des communes concernées.

Article 6 - Mention du présent arrêté et des modalités de sa consultation sera publiée en caractères apparents dans le journal « la Voix du Nord ».

Article 7 - Le Directeur de cabinet de la préfecture du Nord, les Sous-préfets d'arrondissements, les Maires des communes concernées et le Directeur départemental des territoires et de la mer du Nord sont chargés, chacun en ce qui les concerne, de l'exécution du présent arrêté, qui sera publié au recueil des actes administratifs de la préfecture du nord.

Fait à Lille, le

24 JUIL. 2015



Jean François CORDET

Information sur les risques naturels, miniers et technologiques majeurs

PREFECTURE DU NORD

ANNEXE à l'arrêté préfectoral du 24 juillet 2015 relatif à l'information des acquéreurs et des locataires de biens immobiliers
Sur les risques naturels, miniers et technologiques majeurs

Liste des communes où s'applique un état des risques naturels, miniers et technologiques à tout contrat de vente ou de location

Aucun état de catastrophe technologique n'a été constaté par arrêté

Communes	PPR naturels prescrits		Application anticipée	PPR naturels approuvés		PPR technologiques		PPR minier prescrit	Sismicité	État de catastrophe naturelle constaté par arrêté	
	Inondation	Mouvement de terrain		Inondation	Mouvement de terrain	Prescrits	Approuvés			Arrêté du 29/12/1999 ⁽¹⁾	Autres arrêtés
Abancourt	X	X							Modéré	X	X
Abscon	X								Modéré	X	X
Aibes				X					Modéré	X	X
Aix									Faible	X	
Allennes les Marais	X								Faible	X	X
Amfroipret	X								Modéré	X	
Anhiers							Supression		Faible	X	
Aniche									Modéré	X	X
Anneux	X	X							Faible	X	
Annoeullin									Faible	X	X
Anor									Faible	X	X
Anstaing	X								Faible	X	X
Anzin					X			X	Modéré	X	X
Arleux	X						Thermique – Supression		Faible	X	X
Armbouts Cappel	X								Faible	X	X
Armentières				X					Faible	X	X
Arneke				X					Faible	X	X
Artres									Modéré	X	X
Assevent				X					Modéré	X	X
Attiches	X								Faible	X	X
Aubencheul au Bac	X	X							Modéré	X	
Auberchicourt									Modéré	X	

(1) Arrêté particulier pris à l'échelle nationale après le passage de la tempête sur le territoire français

Communes	PPR naturels prescrits		Application anticipée	PPR naturels approuvés		PPR technologiques		PPR minier prescrit	Sismicité	État de catastrophe naturelle constaté par arrêté	
	Inondation	Mouvement de terrain		Inondation	Mouvement de terrain	Prescrits	Approuvés			Arrêté du 29/12/1999 ⁽¹⁾	Autres arrêtés
Aubers	X	Tassements différentiels							Faible	X	X
Aubigny au Bac									Modéré	X	
Aubry-du-Hainaut									Modéré	X	
Auby							Thermique – Surpression – Toxique		Faible	X	X
Auchy les Orchies									Faible	X	X
Audignies	X								Modéré	X	
Aulnoy lez Valenciennes	X								Modéré	X	X
Aulnoye-Aymeries				X					Modéré	X	X
Avelin	X								Faible	X	X
Avesnelles				X					Modéré	X	X
Avesnes le Sec									Modéré	X	
Avesnes les Aubert	X	X							Modéré	X	X
Avesnes sur Helpe				X					Modéré	X	X
Awoingt	X	X							Modéré	X	X
Bachant				X					Modéré	X	X
Bachy									Faible	X	
Bailleul	X	Tassements différentiels							Faible	X	X
Baisieux	X								Faible	X	X
Baives				X					Faible	X	
Bambecque				X					Faible	X	X
Banteux	X	X							Faible	X	X
Bantigny	X	X							Modéré	X	X
Bantouzelle	X	X							Faible	X	
Bas Lieu				X					Modéré	X	X
Bauvin	nappe phréatique								Faible	X	X
Bavay	X								Modéré	X	X
Bavinchove				X					Faible	X	X
Bazuel	X	X							Modéré	X	X
Beaucamps Ligny	X								Faible	X	X

(1) Arrêté particulier pris à l'échelle nationale après le passage de la tempête sur le territoire français

Communes	PPR naturels prescrits		Application anticipée	PPR naturels approuvés		PPR technologiques		PPR minier prescrit	Sismicité	État de catastrophe naturelle constaté par arrêté	
	Inondation	Mouvement de terrain		Inondation	Mouvement de terrain	Prescrits	Approuvés			Arrêté du 29/12/1999 ⁽¹⁾	Autres arrêtés
Beaudignies	NAppe phréatique								Modéré	X	X
Beaufort									Modéré	X	X
Beaumont en Cambrésis	X	X							Modéré	X	
Beaurain	X	X							Modéré	X	
Beaurepaire sur Sambre									Modéré	X	
Beaurieux									Modéré	X	X
Beauvois en Cambrésis	X	X							Modéré	X	X
Bellaing									Modéré	X	X
Bellignies	X								Modéré	X	X
Berelles									Modéré	X	
Bergues									Faible	X	X
Berlaimont				X					Modéré	X	X
Bermerain	X	X							Modéré	X	
Bermeries	X								Modéré	X	
Bersée									Faible	X	X
Bersillies	X								Modéré	X	X
Berthen									Faible	X	X
Bertry	X	X							Modéré	X	X
Bethencourt	X	X							Modéré	X	
Bettignies	X								Modéré	X	X
Betrechies	X								Modéré	X	
Beugnies				X					Modéré	X	
Beuvrages									Modéré	X	
Beuvry la Forêt	X						Suppression – Thermique – Toxique		Faible	X	X
Béwillers	X	X							Modéré	X	X
Bierne									Faible	X	X
Bissezeele									Faible	X	X
Blaringhem	X	Tassements différentiels							Faible	X	X
Blécourt	X	X							Modéré	X	X
Boeschepe									Faible	X	X
Boëseghem	X								Faible	X	X

(1) Arrêté particulier pris à l'échelle nationale après le passage de la tempête sur le territoire français

Communes	PPR naturels prescrits		Application anticipée	PPR naturels approuvés		PPR technologiques		PPR minier prescrit	Sismicité	État de catastrophe naturelle constaté par arrêté	
	Inondation	Mouvement de terrain		Inondation	Mouvement de terrain	Prescrits	Approuvés			Arrêté du 29/12/1999 ⁽¹⁾	Autres arrêtés
Bois Grenier	X								Faible	X	X
Bollezeele				X					Faible	X	X
Bondues	X	Tassements différentiels							Faible	X	X
Borre									Faible	X	X
Bouchain									Modéré	X	X
Boulogne sur Helpe				X					Modéré	X	X
Bourbourg		Tassements différentiels							Faible	X	X
Bourghelles	X								Faible	X	X
Boursies	X	X							Faible	X	X
Bousbecque	X								Faible	X	X
Bousies									Modéré	X	
Bousignies									Modéré	X	
Bousignies sur Roc	X								Modéré	X	X
Boussières en Cambrésis	X	X							Modéré	X	
Boussières sur Sambre				X					Modéré	X	X
Boussois		X		X					Modéré	X	X
Bouvignies									Faible	X	
Bouvines	X								Faible	X	
Bray Dunes	X								Faible	X	X
Briastre	X	X							Modéré	X	
Brillon									Faible	X	
Brouckerque									Faible	X	X
Broxeele									Faible	X	X
Bruay sur Escaut									Modéré	X	X
Bruille lez Marchiennes									Modéré	X	X
Bruille Saint Amand									Modéré	X	
Brunémont	X								Faible	X	X
Bry	X								Modéré	X	X
Bugnicourt									Faible	X	
Busigny	X	X							Faible	X	X
Buysscheure	X	Tassements différentiels							Faible	X	X

(1) Arrêté particulier pris à l'échelle nationale après le passage de la tempête sur le territoire français

Communes	PPR naturels prescrits		Application anticipée	PPR naturels approuvés		PPR technologiques		PPR minier prescrit	Sismicité	État de catastrophe naturelle constaté par arrêté	
	Inondation	Mouvement de terrain		Inondation	Mouvement de terrain	Prescrits	Approuvés			Arrêté du 29/12/1999 ⁽¹⁾	Autres arrêtés
Caëstre	X	Tassements différentiels							Faible	X	X
Cagnoncles	X	X							Modéré	X	X
Cambrai	X	X							Modéré	X	X
Camphin en Carembault				X					Faible	X	X
Camphin en Pévèle									Faible	X	
Cantaing sur Escaut	X	X							Modéré	X	X
Cantin							Thermique – Suppression		Faible	X	X
Capelle sur Ecaillon	X	X							Modéré	X	
Capinghem									Faible	X	
Cappelle Brouck		Tassements différentiels							Faible	X	X
Cappelle en Pévèle	X								Faible	X	X
Cappelle la Grande									Faible	X	X
Carnières	X	X							Modéré	X	
Carnin									Faible	X	
Cartignies				X					Modéré	X	X
Cassel		Tassements différentiels							Faible	X	X
Catillon sur Sambre	X	X							Modéré	X	X
Cattenières	X	X							Modéré	X	
Caudry	X	X							Modéré	X	X
Caulley	X	X							Modéré	X	X
Cauroir	X	X							Modéré	X	X
Cerfontaine									Modéré	X	X
Château l'Abbaye									Modéré	X	
Chemy	X								Faible	X	X
Chéreng	X								Faible	X	X
Choisies				X					Modéré	X	
Clairfayts									Modéré	X	
Clary	X	X							Faible	X	X
Cobrieux	X								Faible	X	X
Colleret				X					Modéré	X	X
Comines	X								Faible	X	X

(1) Arrêté particulier pris à l'échelle nationale après le passage de la tempête sur le territoire français

Communes	PPR naturels prescrits		Application anticipée	PPR naturels approuvés		PPR technologiques		PPR minier prescrit	Sismicité	État de catastrophe naturelle constaté par arrêté	
	Inondation	Mouvement de terrain		Inondation	Mouvement de terrain	Prescrits	Approuvés			Arrêté du 29/12/1999 ⁽¹⁾	Autres arrêtés
Condé sur Escaut	X							X	Modéré	X	X
Coudekerque	X								Faible	X	X
Coudekerque Branche	X	Tassements différentiels							Faible	X	X
Courchelettes	X								Faible	X	X
Cousolre	X								Modéré	X	X
Coutiches									Faible	X	X
Craywick									Faible	X	X
Crespin	X								Modéré	X	X
Crèvecœur sur l' Escaut	X	X							Modéré	X	
Crochte	X								Faible	X	X
Croix	X	Tassements différentiels							Faible	X	X
Croix Caluyau	X								Modéré	X	
Cuincy	X								Faible	X	X
Curgies							Toxique – Surpression – Thermique		Modéré	X	X
Cuvillers	X	X							Modéré	X	X
Cysoing	X								Faible	X	X
Damousies				X					Modéré	X	X
Dechy									Faible	X	X
Deheries	X	X							Faible	X	
Denain	X							X	Modéré	X	X
Deûlémont	X								Faible	X	X
Dimechaux				X					Modéré	X	X
Dimont				X					Modéré	X	X
Doignies	X	X							Faible	X	X
Dompierre sur Helpe				X					Modéré	X	X
Don									Faible	X	
Douai							Toxique – Surpression – Thermique		Faible	X	X
Douchy-les-Mines	X						Thermique – Surpression		Modéré	X	X
Doulers	X								Modéré	X	X

(1) Arrêté particulier pris à l'échelle nationale après le passage de la tempête sur le territoire français

Communes	PPR naturels prescrits		Application anticipée	PPR naturels approuvés		PPR technologiques		PPR minier prescrit	Sismicité	État de catastrophe naturelle constaté par arrêté	
	Inondation	Mouvement de terrain		Inondation	Mouvement de terrain	Prescrits	Approuvés			Arrêté du 29/12/1999 ⁽¹⁾	Autres arrêtés
Drincham									Faible	X	X
Dunkerque	X	Tassements différentiels				X			Faible	X	X
Ebblinghem	X								Faible	X	X
Ecaillon									Faible	X	
Eccles									Modéré	X	X
Eclaibes									Modéré	X	
Ecuelin									Modéré	X	X
Eecke				X					Faible	X	X
Elesmes									Modéré	X	X
Elincourt	X	X							Faible	X	
Emerchicourt									Modéré	X	X
Emmerin									Faible	X	
Englefontaine									Modéré	X	
Englos	X								Faible	X	X
Ennetières en Weppes	X								Faible	X	X
Ennevelin	X								Faible	X	X
Eppe Sauvage				X					Modéré	X	X
Erchin									Faible	X	
Eringhem									Faible	X	X
Erquinghem le Sec	X								Faible	X	X
Erquinghem Lys				X					Faible	X	X
Erre									Modéré	X	X
Escarmain	X	X							Modéré	X	
Escaudain									Modéré	X	X
Escaudoeuvres	X	X							Modéré	X	X
Escoutpont									Modéré	X	
Escobecques	X								Faible	X	X
Esnes	X	X							Modéré	X	X
Esquelbecq		Tassements différentiels		X					Faible	X	X
Esquerchin									Faible	X	X
Estaires		Tassements différentiels		X					Faible	X	X

(1) Arrêté particulier pris à l'échelle nationale après le passage de la tempête sur le territoire français

Communes	PPR naturels prescrits		Application anticipée	PPR naturels approuvés		PPR technologiques		PPR minier prescrit	Sismicité	État de catastrophe naturelle constaté par arrêté	
	Inondation	Mouvement de terrain		Inondation	Mouvement de terrain	Prescrits	Approuvés			Arrêté du 29/12/1999 ⁽¹⁾	Autres arrêtés
Estourmel	X	X							Modéré	X	
Estrées	X								Faible	X	X
Estreux	X						Toxique – Surpression – Thermique		Modéré	X	X
Estrun	X	X							Modéré	X	X
Eswars	X	X							Modéré	X	X
Eth	X								Modéré	X	X
Etroeungt				X					Faible	X	X
Faches Thumesnil	X	X			X				Faible	X	X
Famars									Modéré	X	X
Faumont									Faible	X	X
Féchain									Modéré	X	
Feignies	X								Modéré	X	X
Felleries									Modéré	X	X
Fenain	nappe phréatique								Modéré	X	X
Férin									Faible	X	
Féron				X					Faible	X	X
Ferrière la Grande				X					Modéré	X	X
Ferrière la Petite				X					Modéré	X	X
Flaumont Waudrechies				X					Modéré	X	X
Flers en Escrebieux							Thermique – Toxique – Surpression		Faible	X	X
Flesquières	X	X							Faible	X	
Flêtre	X								Faible	X	X
Flines les Mortagne									Faible	X	
Flines les Raches							Surpression		Faible	X	X
Floursies									Modéré	X	
Floyon	X			X					Faible	X	X
Fontaine au Bois									Modéré	X	
Fontaine au Pire	X	X							Modéré	X	X
Fontaine notre Dame	X	X							Modéré	X	X
Forest en Cambrésis	X								Modéré	X	
Forest sur Marque	X								Faible	X	X

(1) Arrêté particulier pris à l'échelle nationale après le passage de la tempête sur le territoire français

Communes	PPR naturels prescrits		Application anticipée	PPR naturels approuvés		PPR technologiques		PPR minier prescrit	Sismicité	État de catastrophe naturelle constaté par arrêté	
	Inondation	Mouvement de terrain		Inondation	Mouvement de terrain	Prescrits	Approuvés			Arrêté du 29/12/1999 ⁽¹⁾	Autres arrêtés
Fourmies				X					Faible	X	X
Fournes en Weppes									Faible	X	X
Frasnoy	X								Modéré	X	X
Frelinghien				X					Faible	X	X
Fresnes sur Escaut	X							X	Modéré	X	
Fressain									Modéré	X	X
Fressies	X	X							Modéré	X	X
Fretin	X								Faible	X	X
Fromelles	X								Faible	X	X
Genech	X								Faible	X	X
Ghissignies									Modéré	X	X
Ghyvelde	X								Faible	X	X
Glageon				X					Faible	X	X
Godewaersvelde				X					Faible	X	X
Goeulzin	X								Faible	X	X
Gognies-Chaussée	X								Modéré	X	X
Gommegnies	X								Modéré	X	X
Gondecourt	X								Faible	X	X
Gonnelieu	X	X							Faible	X	
Gouzeaucourt	X	X							Faible	X	X
Grand Fayt				X					Modéré	X	X
Grand Fort Philippe	X								Faible	X	
Grande Synthe						Thermique – Surpression – Toxique			Faible	X	X
Gravelines	X						Thermique – Toxique		Faible	X	X
Gruson	X								Faible	X	X
Guesnain									Faible	X	X
Gussignies	X								Modéré	X	X
Hallennes les Haubourdin	X								Faible	X	X
Halluin	X								Faible	X	X
Hamel	X								Faible	X	X
Hantay									Faible	X	X
Hardifort									Faible	X	X

(1) Arrêté particulier pris à l'échelle nationale après le passage de la tempête sur le territoire français

Communes	PPR naturels prescrits		Application anticipée	PPR naturels approuvés		PPR technologiques		PPR minier prescrit	Sismicité	État de catastrophe naturelle constaté par arrêté	
	Inondation	Mouvement de terrain		Inondation	Mouvement de terrain	Prescrits	Approuvés			Arrêté du 29/12/1999 ⁽¹⁾	Autres arrêtés
Hargnies									Modéré	X	
Hasnon									Modéré	X	
Haspres	X								Modéré	X	X
Haubourdin	X								Faible	X	X
Haucourt en Cambrésis	X	X							Modéré	X	
Haulchin	X						Thermique – Surpression		Modéré	X	X
Haussy	X	X							Modéré	X	X
Haut Lieu									Modéré	X	
Hautmont				X					Modéré	X	X
Haveluy								X	Modéré	X	X
Haverskerque				X					Faible	X	X
Haynecourt	X	X							Modéré	X	
Hazebrouck	X								Faible	X	X
Hecq									Modéré	X	X
Hélesmes									Modéré	X	X
Hem	X	X							Faible	X	X
Hem-Lenglet	X	X							Modéré	X	
Hergnies								X	Modéré	X	
Hérin	X								Modéré	X	X
Herlies	X								Faible	X	X
Herrin	X								Faible	X	X
Herzeele				X					Faible	X	X
Hestrud									Modéré	X	X
Holque									Faible	X	X
Hon Hergies	X								Modéré	X	X
Hondeghem	X								Faible	X	X
Hondschoote	X	X							Faible	X	X
Honnechy	X	X							Faible	X	
Honnecourt sur Escaut	X	X							Faible	X	X
Hordain									Modéré	X	
Hornaing									Modéré	X	X
Houdain les Bavay	X								Modéré	X	X
Houplin-Ancoisne	nappe phréatique								Faible	X	X

(1) Arrêté particulier pris à l'échelle nationale après le passage de la tempête sur le territoire français

Communes	PPR naturels prescrits		Application anticipée	PPR naturels approuvés		PPR technologiques		PPR minier prescrit	Sismicité	État de catastrophe naturelle constaté par arrêté	
	Inondation	Mouvement de terrain		Inondation	Mouvement de terrain	Prescrits	Approuvés			Arrêté du 29/12/1999 ⁽¹⁾	Autres arrêtés
Houplines		X		X					Faible	X	X
Houtkerque				X					Faible	X	X
Hoymille									Faible	X	X
Illies									Faible	X	X
Inchy en Cambrésis	X	X							Modéré	X	X
Iwuy	X	X							Modéré	X	X
Jenlain	X								Modéré	X	X
Jeumont				X					Modéré	X	X
Jolimetz									Modéré	X	X
Killem	X	X							Faible	X	X
La Bassée									Faible	X	
La Chapelle d'Armentières	X								Faible	X	X
La Flamengrie	X								Modéré	X	
La Gorgue				X					Faible	X	X
La Groise	X	X							Modéré	X	X
La Longueville	X								Modéré	X	X
La Madeleine									Faible	X	X
La Neuville	X			X					Faible	X	X
La Sentinelle								X	Modéré	X	
Lallaing									Faible	X	X
Lambersart	X								Faible	X	X
Lambres-lez-Douai	nappe phréatique								Faible	X	X
Landas									Faible	X	X
Landrecies				X					Modéré	X	X
Lannoy									Faible	X	
Larouillies				X					Faible	X	
Lauwin Planque									Faible	X	
Le Cateau Cambrésis	X	X							Modéré	X	X
Le Doulieu		X							Faible	X	X
Le Favril									Modéré	X	
Le Maisnil	X								Faible	X	X
Le Quesnoy									Modéré	X	
Lecelles	X								Faible	X	X

(1) Arrêté particulier pris à l'échelle nationale après le passage de la tempête sur le territoire français

Communes	PPR naturels prescrits		Application anticipée	PPR naturels approuvés		PPR technologiques		PPR minier prescrit	Sismicité	État de catastrophe naturelle constaté par arrêté	
	Inondation	Mouvement de terrain		Inondation	Mouvement de terrain	Prescrits	Approuvés			Arrêté du 29/12/1999 ⁽¹⁾	Autres arrêtés
Lécluse									Faible	X	X
Lederzeele									Faible	X	X
Ledringhem				X					Faible	X	X
Leers	X								Faible	X	X
Leffrinckoucke	X								Faible	X	X
Les Moères									Faible	X	X
Les Rues des Vignes	X	X							Faible	X	X
Lesdain	X	X							Modéré	X	
Lesquin					X				Faible	X	X
Leval				X					Modéré	X	X
Lewarde									Faible	X	X
Lez fontaine									Modéré	X	X
Lezennes	X				X				Faible	X	X
Liessies				X					Modéré	X	X
Lieu Saint Amand	X								Modéré	X	X
Ligny en Cambrésis	X	X							Modéré	X	X
Lille	X				X		Toxique		Faible	X	X
Limont Fontaine									Modéré	X	X
Linselles	X	X							Faible	X	X
Locquignol	X			X					Modéré	X	X
Loffre									Faible	X	X
Lompret	X								Faible	X	X
Looberghe									Faible	X	X
Loon Plage	X					Suppression – Thermique – Toxique	Thermique – Suppression et Thermique – Toxique		Faible	X	X
Loos	X				X		Toxique		Faible	X	X
Lourches	X							X	Modéré	X	X
Louvignies-Quesnoy	X								Modéré	X	X
Louvil	X								Faible	X	X
Louvroil				X					Modéré	X	X
Lynde	X								Faible	X	X
Lys-lez-Lannoy									Faible	X	X
Maing	X								Modéré	X	X

(1) Arrêté particulier pris à l'échelle nationale après le passage de la tempête sur le territoire français

Communes	PPR naturels prescrits		Application anticipée	PPR naturels approuvés		PPR technologiques		PPR minier prescrit	Sismicité	État de catastrophe naturelle constaté par arrêté	
	Inondation	Mouvement de terrain		Inondation	Mouvement de terrain	Prescrits	Approuvés			Arrêté du 29/12/1999 ⁽¹⁾	Autres arrêtés
Mairieux	X								Modéré	X	X
Malincourt	X	X							Faible	X	
Marbaix				X					Modéré	X	X
Marchiennes									Faible	X	X
Marcoing	X	X							Modéré	X	X
Marcq en Baroeul									Faible	X	X
Marcq en Ostrevent									Modéré	X	
Maresches									Modéré	X	
Maretz	X	X							Faible	X	
Marly					X				Modéré	X	X
Maroilles				X					Modéré	X	X
Marpent				X					Modéré	X	X
Marquette en Ostrevant									Modéré	X	
Marquette-lez-Lille									Faible	X	
Marquillies									Faible	X	X
Masnières	X	X							Modéré	X	X
Masny									Faible	X	
Mastaing									Modéré	X	X
Maubeuge				X					Modéré	X	X
Maulde									Faible	X	
Maurois	X	X							Modéré	X	X
Mazinghien	X	X							Faible	X	
Mecquignies	X								Modéré	X	X
Merckeghem		X							Faible	X	X
Mérignies	X	X							Faible	X	X
Merris									Faible	X	X
Merville		X		X					Faible	X	X
Meteren	X								Faible	X	X
Millam		X							Faible	X	X
Millonfosse									Modéré	X	
Moeuvres	X	X							Faible	X	X
Monceau Saint Waast									Modéré	X	X
Monchaux-sur-Ecaillon	X								Modéré	X	X
Moncheaux	X						Suppression		Faible	X	X
Monchecourt									Modéré	X	

(1) Arrêté particulier pris à l'échelle nationale après le passage de la tempête sur le territoire français

Communes	PPR naturels prescrits		Application anticipée	PPR naturels approuvés		PPR technologiques		PPR minier prescrit	Sismicité	État de catastrophe naturelle constaté par arrêté	
	Inondation	Mouvement de terrain		Inondation	Mouvement de terrain	Prescrits	Approuvés			Arrêté du 29/12/1999 ⁽¹⁾	Autres arrêtés
Mons en Baroeul	X								Faible	X	X
Mons en Pévèle	X								Faible	X	X
Montay	X	X							Modéré	X	X
Montigny en Cambrésis	X	X							Modéré	X	X
Montigny en Ostrevent									Faible	X	X
Montrécourt	X	X							Modéré	X	X
Morbecque	X	X							Faible	X	X
Mortagne du Nord									Faible	X	
Mouchin									Faible	X	X
Moustier en Fagne				X					Faible	X	X
Mouvaux	X	X							Faible	X	X
Naves	X	X							Modéré	X	X
Neuf Berquin	X								Faible	X	X
Neuf Mesnil				X					Modéré	X	X
Neuville en Avesnois									Modéré	X	X
Neuville en Ferrain	X								Faible	X	X
Neuville Saint Rémy	X	X							Modéré	X	X
Neuville sur Escaut									Modéré	X	X
Neuvilly	X	X							Modéré	X	
Nieppe				X					Faible	X	X
Niergnies	X	X							Modéré	X	X
Nieurlet	X								Faible	X	X
Nivelle	X								Modéré	X	X
Nomain									Faible	X	X
Noordpeene	X	X		X					Faible	X	X
Noyelles sur Escaut	X	X							Modéré	X	
Noyelles sur Sambre				X					Modéré	X	X
Noyelles sur Selle	X								Modéré	X	X
Noyelles-les-Seclin									Faible	X	
Obies	X								Modéré	X	X
Obrechies				X					Modéré	X	X
Ochtezeele				X					Faible	X	X
Odomez									Modéré	X	
Ohain									Faible	X	
Oisy									Modéré	X	

(1) Arrêté particulier pris à l'échelle nationale après le passage de la tempête sur le territoire français

Communes	PPR naturels prescrits		Application anticipée	PPR naturels approuvés		PPR technologiques		PPR minier prescrit	Sismicité	État de catastrophe naturelle constaté par arrêté	
	Inondation	Mouvement de terrain		Inondation	Mouvement de terrain	Prescrits	Approuvés			Arrêté du 29/12/1999 ⁽¹⁾	Autres arrêtés
Onnaing	X								Modéré	X	X
Oost Cappel		X		X					Faible	X	X
Orchies									Faible	X	X
Ors	X	X							Modéré	X	X
Orsinval	X								Modéré	X	X
Ostricourt		X					Suppression		Faible	X	X
Oudezeele		X		X					Faible	X	X
Oxelaëre		X		X					Faible	X	X
Paillencourt	X	X							Modéré	X	X
Pecquencourt									Faible	X	X
Pérenchies	X								Faible	X	X
Péronne en Mélançois	X								Faible	X	X
Petit Fayt				X					Modéré	X	X
Petite Forêt					X			X	Modéré	X	X
Phalempin				X					Faible	X	X
Pitgam	X	X							Faible	X	X
Poix du Nord									Modéré	X	
Le Pommereuil	X	X							Modéré	X	
Pont à Marcq									Faible	X	X
Pont sur Sambre				X					Modéré	X	X
Potelle									Modéré	X	X
Pradelles									Faible	X	X
Premesques	X								Faible	X	X
Préseau	X								Modéré	X	X
Preux au Bois									Modéré	X	
Preux-au-Sart	X								Modéré	X	X
Prisches									Modéré	X	X
Prouvy									Modéré	X	X
Proville	X	X							Modéré	X	X
Provin	X								Faible	X	X
Quaëdrype	X	X							Faible	X	X
Quarouble	X								Modéré	X	
Quérénaing									Modéré	X	X
Quesnoy sur Deule	X								Faible	X	X
Quiévelon				X					Modéré	X	X

(1) Arrêté particulier pris à l'échelle nationale après le passage de la tempête sur le territoire français

Communes	PPR naturels prescrits		Application anticipée	PPR naturels approuvés		PPR technologiques		PPR minier prescrit	Sismicité	État de catastrophe naturelle constaté par arrêté	
	Inondation	Mouvement de terrain		Inondation	Mouvement de terrain	Prescrits	Approuvés			Arrêté du 29/12/1999 ⁽¹⁾	Autres arrêtés
Quiévreachain	X								Modéré	X	X
Quiévy	X	X							Modéré	X	X
Raches									Faible	X	X
Radinghem en Weppes	X								Faible	X	X
Raillencourt Sainte Olle	X	X							Modéré	X	X
Raimbeaucourt									Faible	X	X
Rainsars				X					Faible	X	
Raismes									Modéré	X	X
Ramillies	X	X							Modéré	X	X
Ramousies				X					Modéré	X	X
Raucourt au Bois									Modéré	X	X
Recquignies				X					Modéré	X	X
Rejet de Beaulieu	X	X							Faible	X	X
Renescure	X	X							Faible	X	X
Reumont	X	X							Modéré	X	
Reypoëde		X		X					Faible	X	X
Ribécourt la Tour	X	X							Faible	X	X
Rieulay									Faible	X	X
Rieux en Cambrésis	X	X							Modéré	X	X
Robersart									Modéré	X	
Roelux	X								Modéré	X	X
Rombies et Marchipont	X								Modéré	X	X
Romerries	X	X							Modéré	X	
Ronchin					X				Faible	X	X
Roncq	X	X							Faible	X	X
Roost Warendin									Faible	X	X
Rosult									Modéré	X	
Roubaix	X	X							Faible	X	X
Roucourt									Faible	X	
Rousies				X					Modéré	X	X
Rouvignies									Modéré	X	
Rubrouck									Faible	X	X
Ruesnes									Modéré	X	X
Rumegies									Faible	X	
Rumilly en Cambrésis	X	X							Modéré	X	X

(1) Arrêté particulier pris à l'échelle nationale après le passage de la tempête sur le territoire français

Communes	PPR naturels prescrits		Application anticipée	PPR naturels approuvés		PPR technologiques		PPR minier prescrit	Sismicité	État de catastrophe naturelle constaté par arrêté	
	Inondation	Mouvement de terrain		Inondation	Mouvement de terrain	Prescrits	Approuvés			Arrêté du 29/12/1999 ⁽¹⁾	Autres arrêtés
Sailly lez Cambrai	X	X							Modéré	X	X
Sailly lez Lannoy	X								Faible	X	X
Sainghin en Mélantois	X								Faible	X	
Sainghin en Weppes	X								Faible	X	X
Sains du Nord				X					Faible	X	X
Saint Amand les Eaux									Modéré	X	X
Saint André lez Lille	X								Faible	X	X
Saint Aubert	X	X							Modéré	X	
Saint Aubin									Modéré	X	X
Saint Aybert	X								Modéré	X	X
Saint Benin	X	X							Modéré	X	
Saint Georges sur l'Aa	X								Faible	X	X
Saint Hilaire lez Cambrai	X	X							Modéré	X	
Saint Hilaire sur Helpe				X					Modéré	X	X
Saint Jans Cappel		X							Faible	X	X
Saint Martin sur Ecaillon	X	X							Modéré	X	X
Saint Momelin	X								Faible	X	X
Saint Pierre Brouck									Faible	X	X
Saint Python	X	X							Modéré	X	X
Saint Rémy Chaussée									Modéré	X	X
Saint Rémy du Nord				X					Modéré	X	X
Saint Saulve	X				X			X	Modéré	X	X
Saint Souplet Escaufort	X	X							Faible	X	
Saint Sylvestre Cappel				X					Faible	X	X
Saint Vaast en Cambrésis	X	X							Modéré	X	
Saint Waast	X								Modéré	X	X
Sainte Marie Cappel									Faible	X	X
Salesches									Modéré	X	
Salomé									Faible	X	
Saméon									Faible	X	
Sancourt	X	X							Modéré	X	X
Santes	X								Faible	X	X
Sars et rosières	X								Faible	X	X
Sars Poteries				X					Modéré	X	X

(1) Arrêté particulier pris à l'échelle nationale après le passage de la tempête sur le territoire français

Communes	PPR naturels prescrits		Application anticipée	PPR naturels approuvés		PPR technologiques		PPR minier prescrit	Sismicité	État de catastrophe naturelle constaté par arrêté	
	Inondation	Mouvement de terrain		Inondation	Mouvement de terrain	Prescrits	Approuvés			Arrêté du 29/12/1999 ⁽¹⁾	Autres arrêtés
Sassegnies				X					Modéré	X	X
Saultain	X						Toxique – Suppression – Thermique		Modéré	X	X
Saulzoir	X	X							Modéré	X	X
Sebourg	X								Modéré	X	X
Seclin	X				X				Faible	X	X
Sémeries				X					Modéré	X	X
Semousies									Modéré	X	X
Sepmeries									Modéré	X	
Sequedin	X						Toxique		Faible	X	X
Séranvillers Forenville	X	X							Modéré	X	
Sercus	X								Faible	X	X
Sin le Noble							Toxique – Thermique – Suppression		Faible	X	X
Socx									Faible	X	X
Solesmes	X	X							Modéré	X	X
Solre le Château									Modéré	X	X
Solrines				X					Modéré	X	
Somain	nappe phréatique								Modéré	X	X
Sommaing	X	X							Modéré	X	X
Spycker									Faible	X	X
Staple									Faible	X	X
Steenbecque	X	X							Faible	X	X
Steene									Faible	X	X
Steenvoorde				X					Faible	X	X
Steenwerck		X		X					Faible	X	X
Strazeele	X								Faible	X	X
Taisnières en Thiérache				X					Modéré	X	X
Taisnières sur Hon	X								Modéré	X	X
Templemars	X				X				Faible	X	X
Templeuve	X								Faible	X	X
Terdeghem		X		X					Faible	X	X
Téteghem	X	X							Faible	X	X

(1) Arrêté particulier pris à l'échelle nationale après le passage de la tempête sur le territoire français

Communes	PPR naturels prescrits		Application anticipée	PPR naturels approuvés		PPR technologiques		PPR minier prescrit	Sismicité	État de catastrophe naturelle constaté par arrêté	
	Inondation	Mouvement de terrain		Inondation	Mouvement de terrain	Prescrits	Approuvés			Arrêté du 29/12/1999 ⁽¹⁾	Autres arrêtés
Thiant	X						Thermique – Surpression		Modéré	X	X
Thiennes				X					Faible	X	X
Thivencelle	X								Modéré	X	X
Thumeries	X			X			Surpression		Faible	X	
Thun l'évêque	X	X							Modéré	X	X
Thun Saint Amand									Faible	X	
Thun Saint Martin	X	X							Modéré	X	X
Tilloy les Marchiennes									Faible	X	X
Tilloy lez Cambrai	X	X							Modéré	X	X
Toufflers									Faible	X	X
Tourcoing	X	X							Faible	X	X
Tourmignies	X								Faible	X	X
Trélon				X					Faible	X	X
Tressin	X								Faible	X	X
Trith Saint Léger	X								Modéré	X	X
Troisvilles	X	X							Modéré	X	
Uxem	X								Faible	X	X
Valenciennes	X				X			X	Modéré	X	X
Vendegies au Bois									Modéré	X	
Vendegies sur Ecaillon	X	X							Modéré	X	X
Vendeville					X				Faible	X	
Verchain Maugré	X								Modéré	X	X
Verlinghem	X								Faible	X	X
Vertain	X	X							Modéré	X	
Vicq	X								Modéré	X	X
Viesly	nappe phréatique	X							Modéré	X	X
Vieux Berquin	X								Faible	X	X
Vieux Condé	X							X	Modéré	X	X
Vieux Reng	X								Modéré	X	X
Vieux-Mesnil	X								Modéré	X	X
Villeneuve d'Ascq	X				X				Faible	X	X
Villereau									Modéré	X	X
Villers au Tertre									Faible	X	

(1) Arrêté particulier pris à l'échelle nationale après le passage de la tempête sur le territoire français

Communes	PPR naturels prescrits		Application anticipée	PPR naturels approuvés		PPR technologiques		PPR minier prescrit	Sismicité	État de catastrophe naturelle constaté par arrêté	
	Inondation	Mouvement de terrain		Inondation	Mouvement de terrain	Prescrits	Approuvés			Arrêté du 29/12/1999 ⁽¹⁾	Autres arrêtés
Villers en Cauchies	X	X							Modéré	X	X
Villers Guislain	X	X							Faible	X	X
Villers Outréaux	X	X							Faible	X	X
Villers Plouich	X	X							Faible	X	X
Villers Pol	X								Modéré	X	X
Villers sire Nicole	X								Modéré	X	X
Volkerinckhove									Faible	X	X
Vred									Faible	X	X
Wahagnies				X			Suppression		Faible	X	X
Walincourt Selvigny	X	X							Modéré	X	X
Waller									Modéré	X	X
Waller en Fagne				X					Faible	X	
Wallon Cappel	X								Faible	X	X
Wambaix	X	X							Modéré	X	
Wambrechies	X								Faible	X	X
Wandignies Hamage									Modéré	X	X
Wannehain	X								Faible	X	X
Wargnies le Grand	X								Modéré	X	X
Wargnies le Petit	X								Modéré	X	X
Warhem	X								Faible	X	X
Warlaing									Modéré	X	
Warneton	X								Faible	X	X
Wasnes au Bac									Modéré	X	
Wasquehal	X								Faible	X	X
Watten	X	X							Faible	X	X
Wattignies	X				X				Faible	X	X
Wattignies la Victoire				X					Modéré	X	
Wattrelos									Faible	X	X
Wavrechain sous Denain	X								Modéré	X	X
Wavrechain sous Faux									Modéré	X	
Wavrin									Faible	X	X
Waziers	X						Toxique – Thermique – Suppression		Faible	X	X
Wemaers-Cappel				X					Faible	X	X

(1) Arrêté particulier pris à l'échelle nationale après le passage de la tempête sur le territoire français

Communes	PPR naturels prescrits		Application anticipée	PPR naturels approuvés		PPR technologiques		PPR minier prescrit	Sismicité	État de catastrophe naturelle constaté par arrêté	
	Inondation	Mouvement de terrain		Inondation	Mouvement de terrain	Prescrits	Approuvés			Arrêté du 29/12/1999 ⁽¹⁾	Autres arrêtés
Wervicq Sud	X								Faible	X	X
West Cappel				X					Faible	X	X
Wicres	X								Faible	X	X
Wignehies				X					Faible	X	X
Willems	X								Faible	X	X
Willies				X					Modéré	X	X
Winnezeele		X		X					Faible	X	X
Wormhout		X		X					Faible	X	X
Wulverdinghe									Faible	X	X
Wylder				X					Faible	X	X
Zegerscappel		X		X					Faible	X	X
Zermezeele				X					Faible	X	X
Zuydcoote	X								Faible	X	X
Zuytpeene		X		X					Faible	X	X

(1) Arrêté particulier pris à l'échelle nationale après le passage de la tempête sur le territoire français



PRÉFET DU NORD

Direction départementale
des territoires
et de la mer du Nord

Service Sécurité
Risques et Crises.

Arrêté relatif à l'état des risques naturels, technologiques et miniers de biens immobiliers situés sur la commune de Genech

Le Directeur départemental des territoires et de la mer du Nord

Vu le code général des collectivités territoriales ;

Vu le code de l'environnement et notamment ses articles L.125-5 et R.125-23 à R.125-27, L.515-15 à L.515-26 et R.515-39 à R.515-50, L.562-1 à L.562-9 et R.562-1 à R.561-10, L.563-1 et R.563-1 à R.563-8-1 ;

Vu le code nouveau minier et notamment son article L.174-5 ;

Vu l'arrêté préfectoral du 24 juillet 2015 fixant la liste des communes du département du Nord concernées par l'obligation d'information sur les risques naturels, technologiques et miniers modifiant l'arrêté préfectoral du 15 février 2006 modifié par les arrêtés des 4 décembre 2007, 13 octobre 2008 et 19 avril 2011 ;

Vu l'arrêté préfectoral du 21 avril 2011 relatif à l'état des risques naturels et technologiques sur la commune de **Genech** ;

Vu l'arrêté du 19 mars 2013 modifiant l'arrêté du 13 octobre 2005 portant définition du modèle d'imprimé pour l'établissement de l'état des risques naturels et technologiques ;

Vu l'arrêté préfectoral du 28 mai 2015 accordant délégation de signature à M. Philippe LALART, Directeur Départemental des Territoires et de la Mer Nord ;

Sur proposition du Chef du service sécurité risques et crises.

ARRÊTE

Article 1^{er} – Les éléments nécessaires à l'élaboration de l'état des risques pour l'information des acquéreurs et des locataires des biens immobiliers situés sur la commune de **Genech** sont consignés dans le dossier d'informations annexé au présent arrêté.

Ce dossier comprend :

- la mention des risques naturels, technologiques et miniers pris en compte,
- la cartographie des zones exposées
- l'intitulé des documents auxquels le vendeur ou le bailleur peut se référer
- le niveau de sismicité réglementaire attaché à la commune.

Ce dossier et les documents de référence sont librement consultables en mairie de **Genech**, préfecture et sur le site des services de l'Etat à l'adresse suivante : www.nord.gouv.fr.

Article 2- L'arrêté du 21 avril 2011 relatif à l'état des risques naturels et technologiques majeurs de biens immobiliers situés sur la commune de **Genech** est abrogé.

Article 3- Une copie du présent arrêté et de son annexe est adressée en mairie de **Genech** et à la chambre départementale des notaires. Le présent arrêté sera affiché en mairie de **Genech**.

Article 4- Le Directeur de cabinet de la préfecture du Nord, Le Maire de la Commune de **Genech**, le Chef du service sécurité, risques et crises de la Direction départementale des territoires et de la mer du Nord, sont chargés, chacun en ce qui le concerne, de l'exécution du présent arrêté qui sera publié au recueil des actes administratifs de la préfecture du Nord.

Fait à Lille, le 24 juillet 2015
Pour le préfet et par délégation
Le Directeur départemental des
territoires et de la mer



Philippe LALART



Préfecture du Nord

code postal : 59242

Commune de GENECH

code Insee : 59258

Fiche communale d'informations sur les risques naturels, miniers et technologiques

pour l'application des I, II de l'article L 125-5 du Code de l'environnement

1. Fiche communale annexée à l'arrêté préfectoral

n°

du

24 juillet 2015

mis à jour le

servitudes

2. Situation de la commune au regard d'un ou plusieurs plans de prévention de risques [PPR]

2.1 La commune est située dans le périmètre d'un PPR

naturels X

miniers

technologiques

non

PPRI de la Marque

date

Prescrit le 11/08/2014

aléa

Inondation par débordement de la
marque et de ses affluents

Les documents de référence mentionnés à l'article R125-24 du Code de l'environnement sont :

consultable sur Internet *

consultable sur Internet *

consultable sur Internet *

Le règlement de ce PPR intègre des prescriptions de travaux

oui

non

2.2 La commune est située dans le périmètre d'un PPR

naturels

miniers

technologiques

non

date

aléa

Les documents de référence mentionnés à l'article R125-24 du Code de l'environnement sont :

consultable sur Internet *

consultable sur Internet *

consultable sur Internet *

Le règlement de ce PPR intègre des prescriptions de travaux

oui

non

2.3 La commune est située dans le périmètre d'un PPR

naturels

miniers

technologiques

non

date

aléa

Les documents de référence mentionnés à l'article R125-24 du Code de l'environnement sont :

consultable sur Internet *

consultable sur Internet *

consultable sur Internet *

Le règlement de ce PPR intègre des prescriptions de travaux

oui

non

2.4 La commune est située dans le périmètre d'un PPR

naturels

miniers

technologiques

non

date

aléa

Les documents de référence mentionnés à l'article R125-24 du Code de l'environnement sont :

consultable sur Internet *

consultable sur Internet *

consultable sur Internet *

Le règlement de ce PPR intègre des prescriptions de travaux

oui

non

3. Situation de la commune au regard du zonage réglementaire pour la prise en compte de la sismicité

en application de l'article R 563-4 du code de l'environnement.

	Forte	Moyenne	Modérée	Faible	Très faible
La commune est située dans une zone de sismicité	zone 5	zone 4	zone 3	zone 2 X	Zone 1 *
	* Il n'existe aucune obligation réglementaire pour le niveau 1 de sismicité				

Le document de référence mentionné à l'article R125-24 du Code de l'environnement est :

Article D 563-8-1 sur la répartition des communes entre les cinq zones de sismicité

consultable sur Internet *

pièces jointes

4. Cartographie

extraits de documents ou de dossiers permettant la localisation des immeubles au regard des risques encourus en application de l'article R125-26 du Code de l'environnement

La carte de l'aléa de référence du PPRI de la Marque est disponible sur Internet*. Elle remplace la carte de l'aléa AZI

5. Arrêtés portant ou ayant porté reconnaissance de l'état de catastrophe naturelle ou technologique

à la date de l'édition de la présente fiche communale

! La liste actualisée des arrêtés est consultable sur le site portail www.prim.net dans la rubrique : Ma commune face aux risques

catastrophes naturelles

nombre

catastrophes technologiques

nombre

Le préfet du Nord

site* www.nord.gouv.fr

PRÉFET DU NORD

Direction départementale
des territoires
et de la mer du Nord

Service Sécurité
Risques et Crises.

Arrêté relatif à l'état des risques naturels, technologiques et miniers de biens immobiliers situés sur la commune de Ghissignies

Le Directeur départemental des territoires et de la mer du Nord

Vu le code général des collectivités territoriales ;

Vu le code de l'environnement et notamment ses articles L.125-5 et R.125-23 à R.125-27, L.515-15 à L.515-26 et R.515-39 à R.515-50, L.562-1 à L.562-9 et R.562-1 à R.561-10, L.563-1 et R.563-1 à R.563-8-1 ;

Vu le code nouveau minier et notamment son article L.174-5 ;

Vu l'arrêté préfectoral du 24 juillet 2015 fixant la liste des communes du département du Nord concernées par l'obligation d'information sur les risques naturels, technologiques et miniers modifiant l'arrêté préfectoral du 15 février 2006 modifié par les arrêtés des 4 décembre 2007, 13 octobre 2008 et 19 avril 2011 ;

Vu l'arrêté préfectoral du 21 avril 2011 relatif à l'état des risques naturels et technologiques sur la commune de **Ghissignies** ;

Vu l'arrêté du 19 mars 2013 modifiant l'arrêté du 13 octobre 2005 portant définition du modèle d'imprimé pour l'établissement de l'état des risques naturels et technologiques ;

Vu l'arrêté préfectoral du 28 mai 2015 accordant délégation de signature à M. Philippe LALART, Directeur Départemental des Territoires et de la Mer Nord ;

Sur proposition du Chef du service sécurité risques et crises.

ARRÊTE

Article 1^{er} – Les éléments nécessaires à l'élaboration de l'état des risques pour l'information des acquéreurs et des locataires des biens immobiliers situés sur la commune de **Ghissignies** sont consignés dans le dossier d'informations annexé au présent arrêté.

Ce dossier comprend :

- la mention des risques naturels, technologiques et miniers pris en compte,
- la cartographie des zones exposées
- l'intitulé des documents auxquels le vendeur ou le bailleur peut se référer
- le niveau de sismicité réglementaire attaché à la commune.

Ce dossier et les documents de référence sont librement consultables en mairie de **Ghissignies**, préfecture et sous-préfecture de Avesnes et sur le site des services de l'Etat à l'adresse suivante : www.nord.gouv.fr.

Article 2- L'arrêté du 21 avril 2011 relatif à l'état des risques naturels et technologiques majeurs de biens immobiliers situés sur la commune de **Ghissignies** est abrogé.

Article 3- Une copie du présent arrêté et de son annexe est adressée en mairie de **Ghissignies** et à la chambre départementale des notaires. Le présent arrêté sera affiché en mairie de **Ghissignies**.

Article 4- Le Directeur de cabinet de la préfecture du Nord, Le Maire de la Commune de **Ghissignies**, le Sous-préfet de Avesnes, le Chef du service sécurité, risques et crises de la Direction départementale des territoires et de la mer du Nord, sont chargés, chacun en ce qui le concerne, de l'exécution du présent arrêté qui sera publié au recueil des actes administratifs de la préfecture du Nord.

Fait à Lille, le 24 juillet 2015
Pour le préfet et par délégation
Le Directeur départemental des
territoires et de la mer



Philippe LALART

code postal : 59530

Commune de **GHISSIGNIES**

code Insee : 59259

Fiche communale d'informations sur les risques naturels, miniers et technologiques

pour l'application des I, II de l'article L 125-5 du Code de l'environnement

1. Fiche communale annexée à l'arrêté préfectoral

n°

du

24 juillet 2015

mis à jour le

servitudes

2. Situation de la commune au regard d'un ou plusieurs plans de prévention de risques [PPR]

2.1 La commune est située dans le périmètre d'un PPR

naturels

miniers

technologiques

PPRI de l'Ecaillon

date

Prescrit le 10/03/2015

aléa

Inondation par débordement du cours d'eau et de ses affluents

Les documents de référence mentionnés à l'article R125-24 du Code de l'environnement sont :

consultable sur Internet * consultable sur Internet * consultable sur Internet *

Le règlement de ce PPR intègre des prescriptions de travaux

oui

2.2 La commune est située dans le périmètre d'un PPR

naturels

technologiques

date

aléa

Les documents de référence mentionnés à l'article R125-24 du Code de l'environnement sont :

consultable sur Internet * consultable sur Internet * consultable sur Internet *

Le règlement de ce PPR intègre des prescriptions de travaux

oui

2.3 La commune est située dans le périmètre d'un PPR

naturels

technologiques

date

aléa

Les documents de référence mentionnés à l'article R125-24 du Code de l'environnement sont :

consultable sur Internet * consultable sur Internet * consultable sur Internet *

Le règlement de ce PPR intègre des prescriptions de travaux

oui

2.4 La commune est située dans le périmètre d'un PPR

naturels

technologiques

date

aléa

Les documents de référence mentionnés à l'article R125-24 du Code de l'environnement sont :

consultable sur Internet * consultable sur Internet * consultable sur Internet *

Le règlement de ce PPR intègre des prescriptions de travaux

oui

3. Situation de la commune au regard du zonage réglementaire pour la prise en compte de la sismicité en application de l'article R 563-4 du code de l'environnement.

	Forte	Moyenne	Modérée	Faible	Très faible
La commune est située dans une zone de sismicité	zone 5	zone 4	zone 3 X	zone 2	Zone 1 *

* Il n'existe aucune obligation réglementaire pour le niveau 1 de sismicité

Le document de référence mentionné à l'article R125-24 du Code de l'environnement est :
Article D 563-8-1 sur la répartition des communes entre les cinq zones de sismicité

consultable sur Internet *

pièces jointes

4. Cartographie

extraits de documents ou de dossiers permettant la localisation des immeubles au regard des risques encourus en application de l'article R125-26 du Code de l'environnement

La carte de l'aléa de référence du PPRI de l'Écaillon est disponible sur internet*. Elle remplace la carte AZI

5. Arrêtés portant ou ayant porté reconnaissance de l'état de catastrophe naturelle ou technologique

à la date de l'édition de la présente fiche communale

! La liste actualisée des arrêtés est consultable sur le site portail www.prim.net dans la rubrique : Ma commune face aux risques

catastrophes naturelles

nombre

catastrophes technologiques

nombre

Le préfet du Nord

site* www.nord.gouv.fr

PRÉFET DU NORD

Direction départementale
des territoires
et de la mer du Nord

Service Sécurité
Risques et Crises.

Arrêté relatif à l'état des risques naturels, technologiques et miniers de biens immobiliers situés sur la commune de Ghyvelde

Le Directeur départemental des territoires et de la mer du Nord

Vu le code général des collectivités territoriales ;

Vu le code de l'environnement et notamment ses articles L.125-5 et R.125-23 à R.125-27, L.515-15 à L.515-26 et R.515-39 à R.515-50, L.562-1 à L.562-9 et R.562-1 à R.561-10, L.563-1 et R.563-1 à R.563-8-1 ;

Vu le code nouveau minier et notamment son article L.174-5 ;

Vu l'arrêté préfectoral du 24 juillet 2015 fixant la liste des communes du département du Nord concernées par l'obligation d'information sur les risques naturels, technologiques et miniers modifiant l'arrêté préfectoral du 15 février 2006 modifié par les arrêtés des 4 décembre 2007, 13 octobre 2008 et 19 avril 2011 ;

Vu l'arrêté préfectoral du 21 avril 2011 relatif à l'état des risques naturels et technologiques sur la commune de **Ghyvelde** ;

Vu l'arrêté du 19 mars 2013 modifiant l'arrêté du 13 octobre 2005 portant définition du modèle d'imprimé pour l'établissement de l'état des risques naturels et technologiques ;

Vu l'arrêté préfectoral du 28 mai 2015 accordant délégation de signature à M. Philippe LALART, Directeur Départemental des Territoires et de la Mer Nord ;

Sur proposition du Chef du service sécurité risques et crises.

ARRÊTE

Article 1^{er} – Les éléments nécessaires à l'élaboration de l'état des risques pour l'information des acquéreurs et des locataires des biens immobiliers situés sur la commune de **Ghyvelde** sont consignés dans le dossier d'informations annexé au présent arrêté.

Ce dossier comprend :

- la mention des risques naturels, technologiques et miniers pris en compte,
- la cartographie des zones exposées
- l'intitulé des documents auxquels le vendeur ou le bailleur peut se référer
- le niveau de sismicité réglementaire attaché à la commune.


Ce dossier et les documents de référence sont librement consultables en mairie de **Ghyvelde**, préfecture et sous-préfecture de Dunkerque et sur le site des services de l'Etat à l'adresse suivante : www.nord.gouv.fr.

Article 2- L'arrêté du 21 avril 2011 relatif à l'état des risques naturels et technologiques majeurs de biens immobiliers situés sur la commune de **Ghyvelde** est abrogé.

Article 3- Une copie du présent arrêté et de son annexe est adressée en mairie de **Ghyvelde** et à la chambre départementale des notaires. Le présent arrêté sera affiché en mairie de **Ghyvelde**.

Article 4- Le Directeur de cabinet de la préfecture du Nord, Le Maire de la Commune de **Ghyvelde**, le Sous-préfet de Dunkerque, le Chef du service sécurité, risques et crises de la Direction départementale des territoires et de la mer du Nord, sont chargés, chacun en ce qui le concerne, de l'exécution du présent arrêté qui sera publié au recueil des actes administratifs de la préfecture du Nord.

Fait à Lille, le 24 juillet 2015
Pour le préfet et par délégation
Le Directeur départemental des
territoires et de la mer



Philippe LALART

code postal : 59254

Commune de GHYVELDE

code Insee : 59260

Fiche communale d'informations sur les risques naturels, miniers et technologiques

pour l'application des I, II de l'article L 125-5 du Code de l'environnement

1. Fiche communale annexée à l'arrêté préfectoral

n°

du

24 juillet 2015

mis à jour le

servitudes

2. Situation de la commune au regard d'un ou plusieurs plans de prévention de risques [PPR]

2.1 La commune est située dans le périmètre d'un PPR

naturels	miniers	technologiques	non
X			

PPRL Dunkerque-Bray Dunes Prescrit le 14/09/2011 Submersion marine

Les documents de référence mentionnés à l'article R125-24 du Code de l'environnement sont :

consultable sur Internet * _____

consultable sur Internet * _____

consultable sur Internet * _____

Le règlement de ce PPR intègre des prescriptions de travaux

oui	non

2.2 La commune est située dans le périmètre d'un PPR

naturels	miniers	technologiques	non

_____ date _____ aléa

Les documents de référence mentionnés à l'article R125-24 du Code de l'environnement sont :

consultable sur Internet * _____

consultable sur Internet * _____

consultable sur Internet * _____

Le règlement de ce PPR intègre des prescriptions de travaux

oui	non

2.3 La commune est située dans le périmètre d'un PPR

naturels	miniers	technologiques	non

_____ date _____ aléa

Les documents de référence mentionnés à l'article R125-24 du Code de l'environnement sont :

consultable sur Internet * _____

consultable sur Internet * _____

consultable sur Internet * _____

Le règlement de ce PPR intègre des prescriptions de travaux

oui	non

2.4 La commune est située dans le périmètre d'un PPR

naturels	miniers	technologiques	non

_____ date _____ aléa

Les documents de référence mentionnés à l'article R125-24 du Code de l'environnement sont :

consultable sur Internet * _____

consultable sur Internet * _____

consultable sur Internet * _____

Le règlement de ce PPR intègre des prescriptions de travaux

oui	non

3. Situation de la commune au regard du zonage réglementaire pour la prise en compte de la sismicité en application de l'article R 563-4 du code de l'environnement.

	Forte	Moyenne	Modérée	Faible	Très faible
La commune est située dans une zone de sismicité	zone 5	zone 4	zone 3	zone 2 X	Zone 1 *

* Il n'existe aucune obligation réglementaire pour le niveau 1 de sismicité

Le document de référence mentionné à l'article R125-24 du Code de l'environnement est :
Article D 563-8-1 sur la répartition des communes entre les cinq zones de sismicité

consultable sur Internet *

pièces jointes

4. Cartographie

extraits de documents ou de dossiers permettant la localisation des immeubles au regard des risques encourus en application de l'article R125-26 du Code de l'environnement

La carte des aléas du PPRL Dunkerque Bray Dunes est consultable sur le site de la DREAL à l'adresse suivante : <http://www.nord-pas-de-calais.developpement-durable.gouv.fr>

5. Arrêtés portant ou ayant porté reconnaissance de l'état de catastrophe naturelle ou technologique

à la date de l'édition de la présente fiche communale

! La liste actualisée des arrêtés est consultable sur le site portail www.prim.net dans la rubrique : Ma commune face aux risques

catastrophes naturelles

nombre

catastrophes technologiques

nombre

Le préfet du Nord

site* www.nord.gouv.fr



Liberté • Egalité • Fraternité

RÉPUBLIQUE FRANÇAISE

PRÉFET DU NORD

Direction départementale
des territoires
et de la mer du Nord

Service Sécurité
Risques et Crises.

Arrêté relatif à l'état des risques naturels, technologiques et miniers de biens immobiliers situés sur la commune de Glageon

Le Directeur départemental des territoires et de la mer du Nord

Vu le code général des collectivités territoriales ;

Vu le code de l'environnement et notamment ses articles L.125-5 et R.125-23 à R.125-27, L.515-15 à L.515-26 et R.515-39 à R.515-50, L.562-1 à L.562-9 et R.562-1 à R.561-10, L.563-1 et R.563-1 à R.563-8-1 ;

Vu le code nouveau minier et notamment son article L.174-5 ;

Vu l'arrêté préfectoral du 24 juillet 2015 fixant la liste des communes du département du Nord concernées par l'obligation d'information sur les risques naturels, technologiques et miniers modifiant l'arrêté préfectoral du 15 février 2006 modifié par les arrêtés des 4 décembre 2007, 13 octobre 2008 et 19 avril 2011 ;

Vu l'arrêté préfectoral du 21 avril 2011 relatif à l'état des risques naturels et technologiques sur la commune de **Glageon** ;

Vu l'arrêté du 19 mars 2013 modifiant l'arrêté du 13 octobre 2005 portant définition du modèle d'imprimé pour l'établissement de l'état des risques naturels et technologiques ;

Vu l'arrêté préfectoral du 28 mai 2015 accordant délégation de signature à M. Philippe LALART, Directeur Départemental des Territoires et de la Mer Nord ;

Sur proposition du Chef du service sécurité risques et crises.

ARRÊTE

Article 1^{er} – Les éléments nécessaires à l'élaboration de l'état des risques pour l'information des acquéreurs et des locataires des biens immobiliers situés sur la commune de **Glageon** sont consignés dans le dossier d'informations annexé au présent arrêté.

Ce dossier comprend :

- la mention des risques naturels, technologiques et miniers pris en compte,
- la cartographie des zones exposées
- l'intitulé des documents auxquels le vendeur ou le bailleur peut se référer
- le niveau de sismicité réglementaire attaché à la commune.

Ce dossier et les documents de référence sont librement consultables en mairie de **Glageon**, préfecture et sous-préfecture de Avesnes et sur le site des services de l'Etat à l'adresse suivante : www.nord.gouv.fr.

Article 2- L'arrêté du 21 avril 2011 relatif à l'état des risques naturels et technologiques majeurs de biens immobiliers situés sur la commune de **Glageon** est abrogé.

Article 3- Une copie du présent arrêté et de son annexe est adressée en mairie de **Glageon** et à la chambre départementale des notaires. Le présent arrêté sera affiché en mairie de **Glageon**.

Article 4- Le Directeur de cabinet de la préfecture du Nord, Le Maire de la Commune de **Glageon**, le Sous-préfet de Avesnes, le Chef du service sécurité, risques et crises de la Direction départementale des territoires et de la mer du Nord, sont chargés, chacun en ce qui le concerne, de l'exécution du présent arrêté qui sera publié au recueil des actes administratifs de la préfecture du Nord.

Fait à Lille, le 24 juillet 2015
Pour le préfet et par délégation
Le Directeur départemental des
territoires et de la mer



Philippe LALART



Préfecture du Nord

code postal : 59132

Commune de **GLAGEON**

code Insee : 59261

Fiche communale d'informations sur les risques naturels, miniers et technologiques

pour l'application des I, II de l'article L 125-5 du Code de l'environnement

1. Fiche communale annexée à l'arrêté préfectoral

n°

du

24 juillet 2015

mis à jour le

servitudes

2. Situation de la commune au regard d'un ou plusieurs plans de prévention de risques [PPR]

2.1 La commune est située dans le périmètre d'un PPR

naturels miniers technologiques non

PPRI de l'Helpe Mineure

date

Approuvé le 18/12/2009

aléa

Inondation par débordement du lit mineur dans le lit majeur et de ses principaux affluents

Les documents de référence mentionnés à l'article R125-24 du Code de l'environnement sont :

La note de présentationLe règlement

Les documents graphiques : extrait du zonage réglementaire du PPRI de l'Helpe Mineure

consultable sur Internet * consultable sur Internet * consultable sur Internet *

Le règlement de ce PPR intègre des prescriptions de travaux

oui non

2.2 La commune est située dans le périmètre d'un PPR

naturels miniers technologiques non

date

aléa

Les documents de référence mentionnés à l'article R125-24 du Code de l'environnement sont :

consultable sur Internet * consultable sur Internet * consultable sur Internet *

Le règlement de ce PPR intègre des prescriptions de travaux

oui non

2.3 La commune est située dans le périmètre d'un PPR

naturels miniers technologiques non

date

aléa

Les documents de référence mentionnés à l'article R125-24 du Code de l'environnement sont :

consultable sur Internet * consultable sur Internet * consultable sur Internet *

Le règlement de ce PPR intègre des prescriptions de travaux

oui non

2.4 La commune est située dans le périmètre d'un PPR

naturels miniers technologiques non

date

aléa

Les documents de référence mentionnés à l'article R125-24 du Code de l'environnement sont :

consultable sur Internet * consultable sur Internet * consultable sur Internet *

Le règlement de ce PPR intègre des prescriptions de travaux

oui non

3. Situation de la commune au regard du zonage réglementaire pour la prise en compte de la sismicité en application de l'article R 563-4 du code de l'environnement.

	Forfe	Moyenne	Modérée	Faible	Très faible
La commune est située dans une zone de sismicité	zone 5	zone 4	zone 3	zone 2 X	Zone 1 *
	* Il n'existe aucune obligation réglementaire pour le niveau 1 de sismicité				

Le document de référence mentionné à l'article R125-24 du Code de l'environnement est :

Article D 563-8-1 sur la répartition des communes entre les cinq zones de sismicité

consultable sur Internet *

pièces jointes

4. Cartographie

extraits de documents ou de dossiers permettant la localisation des immeubles au regard des risques encourus en application de l'article R125-26 du Code de l'environnement

L'extrait de l'aléa historique du PPRI de l'Helpe Mineure est consultable sur Internet*

La commune est concernée par l'aléa minier. La cartographie présentant cet aléa est consultable sur Internet*

5. Arrêtés portant ou ayant porté reconnaissance de l'état de catastrophe naturelle ou technologique

à la date de l'édition de la présente fiche communale

! La liste actualisée des arrêtés est consultable sur le site portail www.prim.net dans la rubrique : Ma commune face aux risques

catastrophes naturelles

nombre

catastrophes technologiques

nombre

Le préfet du Nord

site* www.nord.gouv.fr

PRÉFET DU NORD

Direction départementale
des territoires
et de la mer du Nord

Service Sécurité
Risques et Crises.

Arrêté relatif à l'état des risques naturels, technologiques et miniers de biens immobiliers situés sur la commune de Godewaersvelde

Le Directeur départemental des territoires et de la mer du Nord

Vu le code général des collectivités territoriales ;

Vu le code de l'environnement et notamment ses articles L.125-5 et R.125-23 à R.125-27, L.515-15 à L.515-26 et R.515-39 à R.515-50, L.562-1 à L.562-9 et R.562-1 à R.561-10, L.563-1 et R.563-1 à R.563-8-1 ;

Vu le code nouveau minier et notamment son article L.174-5 ;

Vu l'arrêté préfectoral du 24 juillet 2015 fixant la liste des communes du département du Nord concernées par l'obligation d'information sur les risques naturels, technologiques et miniers modifiant l'arrêté préfectoral du 15 février 2006 modifié par les arrêtés des 4 décembre 2007, 13 octobre 2008 et 19 avril 2011 ;

Vu l'arrêté préfectoral du 21 avril 2011 relatif à l'état des risques naturels et technologiques sur la commune de **Godewaersvelde** ;

Vu l'arrêté du 19 mars 2013 modifiant l'arrêté du 13 octobre 2005 portant définition du modèle d'imprimé pour l'établissement de l'état des risques naturels et technologiques ;

Vu l'arrêté préfectoral du 28 mai 2015 accordant délégation de signature à M. Philippe LALART, Directeur Départemental des Territoires et de la Mer Nord ;

Sur proposition du Chef du service sécurité risques et crises.

ARRÊTE

Article 1^{er} – Les éléments nécessaires à l'élaboration de l'état des risques pour l'information des acquéreurs et des locataires des biens immobiliers situés sur la commune de **Godewaersvelde** sont consignés dans le dossier d'informations annexé au présent arrêté.

Ce dossier comprend :

- la mention des risques naturels, technologiques et miniers pris en compte,
- la cartographie des zones exposées
- l'intitulé des documents auxquels le vendeur ou le bailleur peut se référer
- le niveau de sismicité réglementaire attaché à la commune.

Ce dossier et les documents de référence sont librement consultables en mairie de **Godewaersvelde**, préfecture et sous-préfecture de Dunkerque et sur le site des services de l'Etat à l'adresse suivante : www.nord.gouv.fr.

Article 2- L'arrêté du 21 avril 2011 relatif à l'état des risques naturels et technologiques majeurs de biens immobiliers situés sur la commune de **Godewaersvelde** est abrogé.

Article 3- Une copie du présent arrêté et de son annexe est adressée en mairie de **Godewaersvelde** et à la chambre départementale des notaires. Le présent arrêté sera affiché en mairie de **Godewaersvelde**.

Article 4- Le Directeur de cabinet de la préfecture du Nord, Le Maire de la Commune de **Godewaersvelde**, le Sous-préfet de Dunkerque, le Chef du service sécurité, risques et crises de la Direction départementale des territoires et de la mer du Nord, sont chargés, chacun en ce qui le concerne, de l'exécution du présent arrêté qui sera publié au recueil des actes administratifs de la préfecture du Nord.

Fait à Lille, le 24 juillet 2015
Pour le préfet et par délégation
Le Directeur départemental des
territoires et de la mer



Philippe LALART

code postal : 59270

Commune de **GODEWAERSVELDE**

code Insee : 59262

Fiche communale d'informations sur les risques naturels, miniers et technologiques

pour l'application des I, II de l'article L 125-5 du Code de l'environnement

1. Fiche communale annexée à l'arrêté préfectoral

n°

du

24 juillet 2015

mis à jour le

servitudes

2. Situation de la commune au regard d'un ou plusieurs plans de prévention de risques [PPR]

2.1 La commune est située dans le périmètre d'un PPR

naturels

miniers

technologiques

non

PPRI de l'Yser

Approuvé le 28/12/2007

Modification n° 1 sur la commune
de Oxelaère

Approuvée le 11/02/2014

Débordement de cours d'eau

Les documents de référence mentionnés à l'article R125-24 du Code de l'environnement sont :

Note de présentation

consultable sur Internet *

Règlement

consultable sur Internet *

Documents graphiques : zonage réglementaire du PPRI

consultable sur Internet *

Le règlement de ce PPR intègre des prescriptions de travaux

oui non

2.2 La commune est située dans le périmètre d'un PPR

naturels

miniers

technologiques

non

date

aléa

Les documents de référence mentionnés à l'article R125-24 du Code de l'environnement sont :

consultable sur Internet *

consultable sur Internet *

consultable sur Internet *

Le règlement de ce PPR intègre des prescriptions de travaux

oui non

2.3 La commune est située dans le périmètre d'un PPR

naturels

miniers

technologiques

non

date

aléa

Les documents de référence mentionnés à l'article R125-24 du Code de l'environnement sont :

consultable sur Internet *

consultable sur Internet *

consultable sur Internet *

Le règlement de ce PPR intègre des prescriptions de travaux

oui non

2.4 La commune est située dans le périmètre d'un PPR

naturels

miniers

technologiques

non

date

aléa

Les documents de référence mentionnés à l'article R125-24 du Code de l'environnement sont :

consultable sur Internet *

consultable sur Internet *

consultable sur Internet *

Le règlement de ce PPR intègre des prescriptions de travaux

oui non

3. Situation de la commune au regard du zonage réglementaire pour la prise en compte de la sismicité

en application de l'article R 563-4 du code de l'environnement.

	Forte	Moyenne	Modérée	Faible	Très faible
La commune est située dans une zone de sismicité	zone 5	zone 4	zone 3	zone 2 X	Zone 1 *
	* Il n'existe aucune obligation réglementaire pour le niveau 1 de sismicité				

Le document de référence mentionné à l'article R125-24 du Code de l'environnement est :

Article D 563-8-1 sur la répartition des communes entre les cinq zones de sismicité

consultable sur Internet *

pièces jointes

4. Cartographie

extraits de documents ou de dossiers permettant la localisation des immeubles au regard des risques encourus en application de l'article R125-26 du Code de l'environnement

La commune ne dispose pas de cartographie relative aux risques naturels et technologiques majeurs

5. Arrêtés portant ou ayant porté reconnaissance de l'état de catastrophe naturelle ou technologique

à la date de l'édition de la présente fiche communale

! La liste actualisée des arrêtés est consultable sur le site portail www.prim.net dans la rubrique : Ma commune face aux risques

catastrophes naturelles

nombre

catastrophes technologiques

nombre

Le préfet du Nord

site* www.nord.gouv.fr

PRÉFET DU NORD

Direction départementale
des territoires
et de la mer du Nord

Service Sécurité
Risques et Crises.

Arrêté relatif à l'état des risques naturels, technologiques et miniers de biens immobiliers situés sur la commune de Goeulzin

Le Directeur départemental des territoires et de la mer du Nord

Vu le code général des collectivités territoriales ;

Vu le code de l'environnement et notamment ses articles L.125-5 et R.125-23 à R.125-27, L.515-15 à L.515-26 et R.515-39 à R.515-50, L.562-1 à L.562-9 et R.562-1 à R.561-10, L.563-1 et R.563-1 à R.563-8-1 ;

Vu le code nouveau minier et notamment son article L.174-5 ;

Vu l'arrêté préfectoral du 24 juillet 2015 fixant la liste des communes du département du Nord concernées par l'obligation d'information sur les risques naturels, technologiques et miniers modifiant l'arrêté préfectoral du 15 février 2006 modifié par les arrêtés des 4 décembre 2007, 13 octobre 2008 et 19 avril 2011 ;

Vu l'arrêté préfectoral du 21 avril 2011 relatif à l'état des risques naturels et technologiques sur la commune de **Goeulzin** ;

Vu l'arrêté du 19 mars 2013 modifiant l'arrêté du 13 octobre 2005 portant définition du modèle d'imprimé pour l'établissement de l'état des risques naturels et technologiques ;

Vu l'arrêté préfectoral du 28 mai 2015 accordant délégation de signature à M. Philippe LALART, Directeur Départemental des Territoires et de la Mer Nord ;

Sur proposition du Chef du service sécurité risques et crises.

ARRÊTE

Article 1^{er} – Les éléments nécessaires à l'élaboration de l'état des risques pour l'information des acquéreurs et des locataires des biens immobiliers situés sur la commune de **Goeulzin** sont consignés dans le dossier d'informations annexé au présent arrêté.

Ce dossier comprend :

- la mention des risques naturels, technologiques et miniers pris en compte,
- la cartographie des zones exposées
- l'intitulé des documents auxquels le vendeur ou le bailleur peut se référer
- le niveau de sismicité réglementaire attaché à la commune.

Ce dossier et les documents de référence sont librement consultables en mairie de **Goeulzin**, préfecture et sous-préfecture de Douai et sur le site des services de l'Etat à l'adresse suivante : www.nord.gouv.fr.

Article 2- L'arrêté du 21 avril 2011 relatif à l'état des risques naturels et technologiques majeurs de biens immobiliers situés sur la commune de **Goeulzin** est abrogé.

Article 3- Une copie du présent arrêté et de son annexe est adressée en mairie de **Goelzin** et à la chambre départementale des notaires. Le présent arrêté sera affiché en mairie de **Goelzin**.

Article 4- Le Directeur de cabinet de la préfecture du Nord, Le Maire de la Commune de **Goelzin**, le Sous-préfet de Douai, le Chef du service sécurité, risques et crises de la Direction départementale des territoires et de la mer du Nord, sont chargés, chacun en ce qui le concerne, de l'exécution du présent arrêté qui sera publié au recueil des actes administratifs de la préfecture du Nord.

Fait à Lille, le 24 juillet 2015
Pour le préfet et par délégation
Le Directeur départemental des
territoires et de la mer



Philippe LALART

code postal : 59169

Commune de **GOEULZIN**

code Insee : 59263

Fiche communale d'informations sur les risques naturels, miniers et technologiques

pour l'application des I, II de l'article L 125-5 du Code de l'environnement

1. Fiche communale annexée à l'arrêté préfectoral

n°

du

24 juillet 2015

mis à jour le

servitudes

2. Situation de la commune au regard d'un ou plusieurs plans de prévention de risques [PPR]

2.1 La commune est située dans le périmètre d'un PPR

naturels

miniers

technologiques

non

PPR inondation

date

Prescrit le 13/02/2001

aléa

Inondation

Les documents de référence mentionnés à l'article R125-24 du Code de l'environnement sont :

consultable sur Internet *

consultable sur Internet *

consultable sur Internet *

Le règlement de ce PPR intègre des prescriptions de travaux

oui

non

2.2 La commune est située dans le périmètre d'un PPR

naturels

miniers

technologiques

non

date

aléa

Les documents de référence mentionnés à l'article R125-24 du Code de l'environnement sont :

consultable sur Internet *

consultable sur Internet *

consultable sur Internet *

Le règlement de ce PPR intègre des prescriptions de travaux

oui

non

2.3 La commune est située dans le périmètre d'un PPR

naturels

miniers

technologiques

non

date

aléa

Les documents de référence mentionnés à l'article R125-24 du Code de l'environnement sont :

consultable sur Internet *

consultable sur Internet *

consultable sur Internet *

Le règlement de ce PPR intègre des prescriptions de travaux

oui

non

2.4 La commune est située dans le périmètre d'un PPR

naturels

miniers

technologiques

non

date

aléa

Les documents de référence mentionnés à l'article R125-24 du Code de l'environnement sont :

consultable sur Internet *

consultable sur Internet *

consultable sur Internet *

Le règlement de ce PPR intègre des prescriptions de travaux

oui

non

3. Situation de la commune au regard du zonage réglementaire pour la prise en compte de la sismicité en application de l'article R 563-4 du code de l'environnement.

	Forte	Moyenne	Modérée	Faible	Très faible
La commune est située dans une zone de sismicité	zone 5	zone 4	zone 3	zone 2 X	Zone 1 *

* Il n'existe aucune obligation réglementaire pour le niveau 1 de sismicité

Le document de référence mentionné à l'article R125-24 du Code de l'environnement est :
Article D 563-8-1 sur la répartition des communes entre les cinq zones de sismicité consultable sur Internet *

pièces jointes

4. Cartographie

extraits de documents ou de dossiers permettant la localisation des immeubles au regard des risques encourus en application de l'article R125-26 du Code de l'environnement

La commune ne dispose pas de cartographie relative aux risques naturels et technologiques majeurs

5. Arrêtés portant ou ayant porté reconnaissance de l'état de catastrophe naturelle ou technologique à la date de l'édition de la présente fiche communale

La liste actualisée des arrêtés est consultable sur le site portail www.prim.net dans la rubrique : Ma commune face aux risques

catastrophes naturelles	nombre	catastrophes technologiques	nombre
-------------------------	--------	-----------------------------	--------

Le préfet du Nord

site* www.nord.gouv.fr

PRÉFET DU NORD

Direction départementale
des territoires
et de la mer du Nord

Service Sécurité
Risques et Crises.

Arrêté relatif à l'état des risques naturels, technologiques et miniers de biens immobiliers situés sur la commune de Gognies Chaussée

Le Directeur départemental des territoires et de la mer du Nord

Vu le code général des collectivités territoriales ;

Vu le code de l'environnement et notamment ses articles L.125-5 et R.125-23 à R.125-27, L.515-15 à L.515-26 et R.515-39 à R.515-50, L.562-1 à L.562-9 et R.562-1 à R.561-10, L.563-1 et R.563-1 à R.563-8-1 ;

Vu le code nouveau minier et notamment son article L.174-5 ;

Vu l'arrêté préfectoral du 24 juillet 2015 fixant la liste des communes du département du Nord concernées par l'obligation d'information sur les risques naturels, technologiques et miniers modifiant l'arrêté préfectoral du 15 février 2006 modifié par les arrêtés des 4 décembre 2007, 13 octobre 2008 et 19 avril 2011 ;

Vu l'arrêté préfectoral du 21 avril 2011 relatif à l'état des risques naturels et technologiques sur la commune de **Gognies Chaussée** ;

Vu l'arrêté du 19 mars 2013 modifiant l'arrêté du 13 octobre 2005 portant définition du modèle d'imprimé pour l'établissement de l'état des risques naturels et technologiques ;

Vu l'arrêté préfectoral du 28 mai 2015 accordant délégation de signature à M. Philippe LALART, Directeur Départemental des Territoires et de la Mer Nord ;

Sur proposition du Chef du service sécurité risques et crises.

ARRÊTE

Article 1^{er} – Les éléments nécessaires à l'élaboration de l'état des risques pour l'information des acquéreurs et des locataires des biens immobiliers situés sur la commune de **Gognies Chaussée** sont consignés dans le dossier d'informations annexé au présent arrêté.

Ce dossier comprend :

- la mention des risques naturels, technologiques et miniers pris en compte,
- la cartographie des zones exposées
- l'intitulé des documents auxquels le vendeur ou le bailleur peut se référer
- le niveau de sismicité réglementaire attaché à la commune.


Ce dossier et les documents de référence sont librement consultables en mairie de **Gognies Chaussée**, préfecture et sous-préfecture de Avesnes et sur le site des services de l'Etat à l'adresse suivante : www.nord.gouv.fr.

Article 2- L'arrêté du 21 avril 2011 relatif à l'état des risques naturels et technologiques majeurs de biens immobiliers situés sur la commune de **Gognies Chaussée** est abrogé.

Article 3- Une copie du présent arrêté et de son annexe est adressée en mairie de **Gognies Chaussée** et à la chambre départementale des notaires. Le présent arrêté sera affiché en mairie de **Gognies Chaussée**.

Article 4- Le Directeur de cabinet de la préfecture du Nord, Le Maire de la Commune de **Gognies Chaussée**, le Sous-préfet de Avesnes, le Chef du service sécurité, risques et crises de la Direction départementale des territoires et de la mer du Nord, sont chargés, chacun en ce qui le concerne, de l'exécution du présent arrêté qui sera publié au recueil des actes administratifs de la préfecture du Nord.

Fait à Lille, le 24 juillet 2015
Pour le préfet et par délégation
Le Directeur départemental des
territoires et de la mer



Philippe LALART



Préfecture du Nord

code postal : 59600	Commune de GOGNIES CHAUSSEE	code Insee : 59264
---------------------	------------------------------------	--------------------

Fiche communale d'informations sur les risques naturels, miniers et technologiques

pour l'application des I, II de l'article L 125-5 du Code de l'environnement

1. Fiche communale annexée à l'arrêté préfectoral

n° _____ du **24 juillet 2015** mis à jour le _____

servitudes

2. Situation de la commune au regard d'un ou plusieurs plans de prévention de risques [PPR]

2.1 La commune est située dans le périmètre d'un PPR

	naturels	<input checked="" type="checkbox"/>	miniers	<input type="checkbox"/>	technologiques	<input type="checkbox"/>	non
--	----------	-------------------------------------	---------	--------------------------	----------------	--------------------------	-----

PPR inondation date Prescrit le 13/02/2001 aléa Inondation

Les documents de référence mentionnés à l'article R125-24 du Code de l'environnement sont :

consultable sur Internet * _____
consultable sur Internet * _____
consultable sur Internet * _____

Le règlement de ce PPR intègre des prescriptions de travaux oui non

2.2 La commune est située dans le périmètre d'un PPR

	naturels	<input type="checkbox"/>	miniers	<input type="checkbox"/>	technologiques	<input type="checkbox"/>	non
--	----------	--------------------------	---------	--------------------------	----------------	--------------------------	-----

date aléa

Les documents de référence mentionnés à l'article R125-24 du Code de l'environnement sont :

consultable sur Internet * _____
consultable sur Internet * _____
consultable sur Internet * _____

Le règlement de ce PPR intègre des prescriptions de travaux oui non

2.3 La commune est située dans le périmètre d'un PPR

	naturels	<input type="checkbox"/>	miniers	<input type="checkbox"/>	technologiques	<input type="checkbox"/>	non
--	----------	--------------------------	---------	--------------------------	----------------	--------------------------	-----

date aléa

Les documents de référence mentionnés à l'article R125-24 du Code de l'environnement sont :

consultable sur Internet * _____
consultable sur Internet * _____
consultable sur Internet * _____

Le règlement de ce PPR intègre des prescriptions de travaux oui non

2.4 La commune est située dans le périmètre d'un PPR

	naturels	<input type="checkbox"/>	miniers	<input type="checkbox"/>	technologiques	<input type="checkbox"/>	non
--	----------	--------------------------	---------	--------------------------	----------------	--------------------------	-----

date aléa

Les documents de référence mentionnés à l'article R125-24 du Code de l'environnement sont :

consultable sur Internet * _____
consultable sur Internet * _____
consultable sur Internet * _____

Le règlement de ce PPR intègre des prescriptions de travaux oui non

3. Situation de la commune au regard du zonage réglementaire pour la prise en compte de la sismicité

en application de l'article R 563-4 du code de l'environnement :

	Forte	Moyenne	Modérée	Faible	Très faible
La commune est située dans une zone de sismicité	zone 5	zone 4	zone 3 X	zone 2	Zone 1 *

* Il n'existe aucune obligation réglementaire pour le niveau 1 de sismicité

Le document de référence mentionné à l'article R125-24 du Code de l'environnement est :

Article D 563-8-1 sur la répartition des communes entre les cinq zones de sismicité

consultable sur Internet *

pièces jointes

4. Cartographie

extraits de documents ou de dossiers permettant la localisation des immeubles au regard des risques encourus en application de l'article R125-26 du Code de l'environnement

La commune ne dispose pas de cartographie relative aux risques naturels et technologiques majeurs

5. Arrêtés portant ou ayant porté reconnaissance de l'état de catastrophe naturelle ou technologique

à la date de l'édition de la présente fiche communale

! La liste actualisée des arrêtés est consultable sur le site portail www.prim.net dans la rubrique : Ma commune face aux risques

catastrophes naturelles

nombre

catastrophes technologiques

nombre

Le préfet du Nord

site* www.nord.gouv.fr

PRÉFET DU NORD

Direction départementale
des territoires
et de la mer du Nord

Service Sécurité
Risques et Crises.

Arrêté relatif à l'état des risques naturels, technologiques et miniers de biens immobiliers situés sur la commune de Gommegnies

Le Directeur départemental des territoires et de la mer du Nord

Vu le code général des collectivités territoriales ;

Vu le code de l'environnement et notamment ses articles L.125-5 et R.125-23 à R.125-27, L.515-15 à L.515-26 et R.515-39 à R.515-50, L.562-1 à L.562-9 et R.562-1 à R.561-10, L.563-1 et R.563-1 à R.563-8-1 ;

Vu le code nouveau minier et notamment son article L.174-5 ;

Vu l'arrêté préfectoral du 24 juillet 2015 fixant la liste des communes du département du Nord concernées par l'obligation d'information sur les risques naturels, technologiques et miniers modifiant l'arrêté préfectoral du 15 février 2006 modifié par les arrêtés des 4 décembre 2007, 13 octobre 2008 et 19 avril 2011 ;

Vu l'arrêté préfectoral du 21 avril 2011 relatif à l'état des risques naturels et technologiques sur la commune de **Gommegnies** ;

Vu l'arrêté du 19 mars 2013 modifiant l'arrêté du 13 octobre 2005 portant définition du modèle d'imprimé pour l'établissement de l'état des risques naturels et technologiques ;

Vu l'arrêté préfectoral du 28 mai 2015 accordant délégation de signature à M. Philippe LALART, Directeur Départemental des Territoires et de la Mer Nord ;

Sur proposition du Chef du service sécurité risques et crises.

ARRÊTE

Article 1^{er} – Les éléments nécessaires à l'élaboration de l'état des risques pour l'information des acquéreurs et des locataires des biens immobiliers situés sur la commune de **Gommegnies** sont consignés dans le dossier d'informations annexé au présent arrêté.

Ce dossier comprend :

- la mention des risques naturels, technologiques et miniers pris en compte,
- la cartographie des zones exposées
- l'intitulé des documents auxquels le vendeur ou le bailleur peut se référer
- le niveau de sismicité réglementaire attaché à la commune.


Ce dossier et les documents de référence sont librement consultables en mairie de **Gommegnies**, préfecture et sous-préfecture de Avesnes et sur le site des services de l'Etat à l'adresse suivante : www.nord.gouv.fr.

Article 2- L'arrêté du 21 avril 2011 relatif à l'état des risques naturels et technologiques majeurs de biens immobiliers situés sur la commune de **Gommegnies** est abrogé.

Article 3- Une copie du présent arrêté et de son annexe est adressée en mairie de **Gommegnies** et à la chambre départementale des notaires. Le présent arrêté sera affiché en mairie de **Gommegnies**.

Article 4- Le Directeur de cabinet de la préfecture du Nord, Le Maire de la Commune de **Gommegnies**, le Sous-préfet de Avesnes, le Chef du service sécurité, risques et crises de la Direction départementale des territoires et de la mer du Nord, sont chargés, chacun en ce qui le concerne, de l'exécution du présent arrêté qui sera publié au recueil des actes administratifs de la préfecture du Nord.

Fait à Lille, le 24 juillet 2015
Pour le préfet et par délégation
Le Directeur départemental des
territoires et de la mer



Philippe LALART

code postal : 59144

Commune de **GOMMEGNIES**

code Insee : 59265

Fiche communale d'informations sur les risques naturels, miniers et technologiques

pour l'application des I, II de l'article L 125-5 du Code de l'environnement

1. Fiche communale annexée à l'arrêté préfectoral

n° _____ du 24 juillet 2015 mis à jour le _____

servitudes

2. Situation de la commune au regard d'un ou plusieurs plans de prévention de risques [PPR]

2.1 La commune est située dans le périmètre d'un PPR

naturels	<input checked="" type="checkbox"/>	miniers	<input type="checkbox"/>	technologiques	<input type="checkbox"/>	non	<input type="checkbox"/>
----------	-------------------------------------	---------	--------------------------	----------------	--------------------------	-----	--------------------------

PPRI Aunelle Hogneau date Prescrit le 17/10/2014

aléa **Débordement du cours d'eau et de ses affluents et rupture de digue**

Les documents de référence mentionnés à l'article R125-24 du Code de l'environnement sont :

_____ consultable sur Internet *
 _____ consultable sur Internet *
 _____ consultable sur Internet *

Le règlement de ce PPR intègre des prescriptions de travaux oui non

2.2 La commune est située dans le périmètre d'un PPR

naturels	<input checked="" type="checkbox"/>	miniers	<input type="checkbox"/>	technologiques	<input type="checkbox"/>	non	<input type="checkbox"/>
----------	-------------------------------------	---------	--------------------------	----------------	--------------------------	-----	--------------------------

PPRI _____ date Prescrit le 21/05/2002

aléa **Inondation**

Les documents de référence mentionnés à l'article R125-24 du Code de l'environnement sont :

_____ consultable sur Internet *
 _____ consultable sur Internet *
 _____ consultable sur Internet *

Le règlement de ce PPR intègre des prescriptions de travaux oui non

2.3 La commune est située dans le périmètre d'un PPR

naturels	<input type="checkbox"/>	miniers	<input type="checkbox"/>	technologiques	<input type="checkbox"/>	non	<input type="checkbox"/>
----------	--------------------------	---------	--------------------------	----------------	--------------------------	-----	--------------------------

_____ date _____ aléa _____

Les documents de référence mentionnés à l'article R125-24 du Code de l'environnement sont :

_____ consultable sur Internet *
 _____ consultable sur Internet *
 _____ consultable sur Internet *

Le règlement de ce PPR intègre des prescriptions de travaux oui non

2.4 La commune est située dans le périmètre d'un PPR

naturels	<input type="checkbox"/>	miniers	<input type="checkbox"/>	technologiques	<input type="checkbox"/>	non	<input type="checkbox"/>
----------	--------------------------	---------	--------------------------	----------------	--------------------------	-----	--------------------------

_____ date _____ aléa _____

Les documents de référence mentionnés à l'article R125-24 du Code de l'environnement sont :

_____ consultable sur Internet *
 _____ consultable sur Internet *
 _____ consultable sur Internet *

Le règlement de ce PPR intègre des prescriptions de travaux oui non

3. Situation de la commune au regard du zonage réglementaire pour la prise en compte de la sismicité

en application de l'article R 563-4 du code de l'environnement.

	Forte	Moyenne	Modérée	Faible	Très faible
La commune est située dans une zone de sismicité	zone 5	zone 4	zone 3 X	zone 2	Zone 1 *

* Il n'existe aucune obligation réglementaire pour le niveau 1 de sismicité

Le document de référence mentionné à l'article R125-24 du Code de l'environnement est :

Article D 563-8-1 sur la répartition des communes entre les cinq zones de sismicité

consultable sur Internet *

pièces jointes

4. Cartographie

extraits de documents ou de dossiers permettant la localisation des immeubles au regard des risques encourus en application de l'article R125-26 du Code de l'environnement

La carte de l'aléa de référence du PPRI de l'Aunelle Hogueau est disponible sur Internet*. Elle remplace la carte de l'aléa AZI

5. Arrêtés portant ou ayant porté reconnaissance de l'état de catastrophe naturelle ou technologique

à la date de l'édition de la présente fiche communale

! La liste actualisée des arrêtés est consultable sur le site portail www.prim.net dans la rubrique : Ma commune face aux risques

catastrophes naturelles

nombre

catastrophes technologiques

nombre

Le préfet du Nord

site* www.nord.gouv.fr

PRÉFET DU NORD

Direction départementale
des territoires
et de la mer du Nord

Service Sécurité
Risques et Crises.

Arrêté relatif à l'état des risques naturels, technologiques et miniers de biens immobiliers situés sur la commune de Gondécourt

Le Directeur départemental des territoires et de la mer du Nord

Vu le code général des collectivités territoriales ;

Vu le code de l'environnement et notamment ses articles L.125-5 et R.125-23 à R.125-27, L.515-15 à L.515-26 et R.515-39 à R.515-50, L.562-1 à L.562-9 et R.562-1 à R.561-10, L.563-1 et R.563-1 à R.563-8-1 ;

Vu le code nouveau minier et notamment son article L.174-5 ;

Vu l'arrêté préfectoral du 24 juillet 2015 fixant la liste des communes du département du Nord concernées par l'obligation d'information sur les risques naturels, technologiques et miniers modifiant l'arrêté préfectoral du 15 février 2006 modifié par les arrêtés des 4 décembre 2007, 13 octobre 2008 et 19 avril 2011 ;

Vu l'arrêté préfectoral du 21 avril 2011 relatif à l'état des risques naturels et technologiques sur la commune de **Gondécourt** ;

Vu l'arrêté du 19 mars 2013 modifiant l'arrêté du 13 octobre 2005 portant définition du modèle d'imprimé pour l'établissement de l'état des risques naturels et technologiques ;

Vu l'arrêté préfectoral du 28 mai 2015 accordant délégation de signature à M. Philippe LALART, Directeur Départemental des Territoires et de la Mer Nord ;

Sur proposition du Chef du service sécurité risques et crises.

ARRÊTE

Article 1^{er} – Les éléments nécessaires à l'élaboration de l'état des risques pour l'information des acquéreurs et des locataires des biens immobiliers situés sur la commune de **Gondécourt** sont consignés dans le dossier d'informations annexé au présent arrêté.

Ce dossier comprend :

- la mention des risques naturels, technologiques et miniers pris en compte,
- la cartographie des zones exposées
- l'intitulé des documents auxquels le vendeur ou le bailleur peut se référer
- le niveau de sismicité réglementaire attaché à la commune.

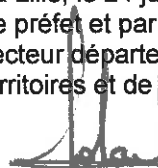
Ce dossier et les documents de référence sont librement consultables en mairie de **Gondécourt**, en préfecture et sur le site des services de l'Etat à l'adresse suivante : www.nord.gouv.fr.

Article 2- L'arrêté du 21 avril 2011 relatif à l'état des risques naturels et technologiques majeurs de biens immobiliers situés sur la commune de **Gondécourt** est abrogé.

Article 3- Une copie du présent arrêté et de son annexe est adressée en mairie de **Gondécourt** et à la chambre départementale des notaires. Le présent arrêté sera affiché en mairie de **Gondécourt**.

Article 4- Le Directeur de cabinet de la préfecture du Nord, Le Maire de la Commune de **Gondécourt**, le Chef du service sécurité, risques et crises de la Direction départementale des territoires et de la mer du Nord, sont chargés, chacun en ce qui le concerne, de l'exécution du présent arrêté qui sera publié au recueil des actes administratifs de la préfecture du Nord.

Fait à Lille, le 24 juillet 2015
Pour le préfet et par délégation
Le Directeur départemental des
territoires et de la mer



Philippe LALART

code postal : 59147

Commune de GONDECOURT

code Insee : 59266

Fiche communale d'informations sur les risques naturels, miniers et technologiques

pour l'application des I, II de l'article L 125-5 du Code de l'environnement

1. Fiche communale annexée à l'arrêté préfectoral

n°

du

24 juillet 2015

mis à jour le

servitudes

2. Situation de la commune au regard d'un ou plusieurs plans de prévention de risques [PPR]

2.1 La commune est située dans le périmètre d'un PPR

naturels

miniers

technologiques

non

PPR inondation

date

Prescrit le 13/02/2001

aléa

Inondation

Les documents de référence mentionnés à l'article R125-24 du Code de l'environnement sont :

consultable sur Internet *

consultable sur Internet *

consultable sur Internet *

Le règlement de ce PPR intègre des prescriptions de travaux

oui

non

2.2 La commune est située dans le périmètre d'un PPR

naturels

miniers

technologiques

non

date

aléa

Les documents de référence mentionnés à l'article R125-24 du Code de l'environnement sont :

consultable sur Internet *

consultable sur Internet *

consultable sur Internet *

Le règlement de ce PPR intègre des prescriptions de travaux

oui

non

2.3 La commune est située dans le périmètre d'un PPR

naturels

miniers

technologiques

non

date

aléa

Les documents de référence mentionnés à l'article R125-24 du Code de l'environnement sont :

consultable sur Internet *

consultable sur Internet *

consultable sur Internet *

Le règlement de ce PPR intègre des prescriptions de travaux

oui

non

2.4 La commune est située dans le périmètre d'un PPR

naturels

miniers

technologiques

non

date

aléa

Les documents de référence mentionnés à l'article R125-24 du Code de l'environnement sont :

consultable sur Internet *

consultable sur Internet *

consultable sur Internet *

Le règlement de ce PPR intègre des prescriptions de travaux

oui

non

3. Situation de la commune au regard du zonage réglementaire pour la prise en compte de la sismicité en application de l'article R 563-4 du code de l'environnement.

	Forte	Moyenne	Modérée	Faible	Très faible
La commune est située dans une zone de sismicité	zone 5	zone 4	zone 3	zone 2 X	Zone 1 *

* Il n'existe aucune obligation réglementaire pour le niveau 1 de sismicité

Le document de référence mentionné à l'article R125-24 du Code de l'environnement est :

Article D 563-8-1 sur la répartition des communes entre les cinq zones de sismicité

consultable sur Internet *

pièces jointes

4. Cartographie

extraits de documents ou de dossiers permettant la localisation des immeubles au regard des risques encourus en application de l'article R125-26 du Code de l'environnement

La commune ne dispose pas de cartographie relative aux risques naturels et technologiques majeurs

5. Arrêtés portant ou ayant porté reconnaissance de l'état de catastrophe naturelle ou technologique

à la date de l'édition de la présente fiche communale

! La liste actualisée des arrêtés est consultable sur le site portail www.prim.net dans la rubrique : **Ma commune face aux risques**

catastrophes naturelles

nombre

catastrophes technologiques

nombre

Le préfet du Nord

site* www.nord.gouv.fr

PRÉFET DU NORD

Direction départementale
des territoires
et de la mer du Nord

Service Sécurité
Risques et Crises.

Arrêté relatif à l'état des risques naturels, technologiques et miniers de biens immobiliers situés sur la commune de Gonnellieu

Le Directeur départemental des territoires et de la mer du Nord

Vu le code général des collectivités territoriales ;

Vu le code de l'environnement et notamment ses articles L.125-5 et R.125-23 à R.125-27, L.515-15 à L.515-26 et R.515-39 à R.515-50, L.562-1 à L.562-9 et R.562-1 à R.561-10, L.563-1 et R.563-1 à R.563-8-1 ;

Vu le code nouveau minier et notamment son article L.174-5 ;

Vu l'arrêté préfectoral du 24 juillet 2015 fixant la liste des communes du département du Nord concernées par l'obligation d'information sur les risques naturels, technologiques et miniers modifiant l'arrêté préfectoral du 15 février 2006 modifié par les arrêtés des 4 décembre 2007, 13 octobre 2008 et 19 avril 2011 ;

Vu l'arrêté préfectoral du 21 avril 2011 relatif à l'état des risques naturels et technologiques sur la commune de **Gonnellieu** ;

Vu l'arrêté du 19 mars 2013 modifiant l'arrêté du 13 octobre 2005 portant définition du modèle d'imprimé pour l'établissement de l'état des risques naturels et technologiques ;

Vu l'arrêté préfectoral du 28 mai 2015 accordant délégation de signature à M. Philippe LALART, Directeur Départemental des Territoires et de la Mer Nord ;

Sur proposition du Chef du service sécurité risques et crises.

ARRÊTE

Article 1^{er} – Les éléments nécessaires à l'élaboration de l'état des risques pour l'information des acquéreurs et des locataires des biens immobiliers situés sur la commune de **Gonnellieu** sont consignés dans le dossier d'informations annexé au présent arrêté.

Ce dossier comprend :

- la mention des risques naturels, technologiques et miniers pris en compte,
- la cartographie des zones exposées
- l'intitulé des documents auxquels le vendeur ou le bailleur peut se référer
- le niveau de sismicité réglementaire attaché à la commune.

Ce dossier et les documents de référence sont librement consultables en mairie de **Gonnellieu**, préfecture et sous-préfecture de Cambrai et sur le site des services de l'Etat à l'adresse suivante : www.nord.gouv.fr.

Article 2- L'arrêté du 21 avril 2011 relatif à l'état des risques naturels et technologiques majeurs de biens immobiliers situés sur la commune de **Gonnellieu** est abrogé.

Article 3- Une copie du présent arrêté et de son annexe est adressée en mairie de **Gonnelieu** et à la chambre départementale des notaires. Le présent arrêté sera affiché en mairie de **Gonnelieu**.

Article 4- Le Directeur de cabinet de la préfecture du Nord, Le Maire de la Commune de **Gonnelieu**, le Sous-préfet de Cambrai, le Chef du service sécurité, risques et crises de la Direction départementale des territoires et de la mer du Nord, sont chargés, chacun en ce qui le concerne, de l'exécution du présent arrêté qui sera publié au recueil des actes administratifs de la préfecture du Nord.

Fait à Lille, le 24 juillet 2015
Pour le préfet et par délégation
Le Directeur départemental des
territoires et de la mer



Philippe LALART

code postal : 59231

Commune de GONNELIEU

code Insee : 59267

Fiche communale d'informations sur les risques naturels, miniers et technologiques

pour l'application des I, II de l'article L 125-5 du Code de l'environnement

1. Fiche communale annexée à l'arrêté préfectoral

n°

du

24 juillet 2015

mis à jour le

servitudes

2. Situation de la commune au regard d'un ou plusieurs plans de prévention de risques [PPR]

2.1 La commune est située dans le périmètre d'un PPR

naturels

miniers

technologiques

non

PPRI

date

Prescrit le 19/06/2001

aléa

Inondation

Les documents de référence mentionnés à l'article R125-24 du Code de l'environnement sont :

consultable sur Internet *

consultable sur Internet *

consultable sur Internet *

Le règlement de ce PPR intègre des prescriptions de travaux

oui

non

2.2 La commune est située dans le périmètre d'un PPR

naturels

miniers

technologiques

non

PPRMT

date

Prescrit le 19/06/2001

aléa

Mouvement de terrain

Les documents de référence mentionnés à l'article R125-24 du Code de l'environnement sont :

consultable sur Internet *

consultable sur Internet *

consultable sur Internet *

Le règlement de ce PPR intègre des prescriptions de travaux

oui

non

2.3 La commune est située dans le périmètre d'un PPR

naturels

miniers

technologiques

non

date

aléa

Les documents de référence mentionnés à l'article R125-24 du Code de l'environnement sont :

consultable sur Internet *

consultable sur Internet *

consultable sur Internet *

Le règlement de ce PPR intègre des prescriptions de travaux

oui

non

2.4 La commune est située dans le périmètre d'un PPR

naturels

miniers

technologiques

non

date

aléa

Les documents de référence mentionnés à l'article R125-24 du Code de l'environnement sont :

consultable sur Internet *

consultable sur Internet *

consultable sur Internet *

Le règlement de ce PPR intègre des prescriptions de travaux

oui

non

3. Situation de la commune au regard du zonage réglementaire pour la prise en compte de la sismicité

en application de l'article R 563-4 du code de l'environnement.

	Forte	Moyenne	Modérée	Faible	Très faible
La commune est située dans une zone de sismicité	zone 5	zone 4	zone 3	zone 2 X	Zone 1 *

* Il n'existe aucune obligation réglementaire pour le niveau 1 de sismicité

Le document de référence mentionné à l'article R125-24 du Code de l'environnement est :

Article D 563-8-1 sur la répartition des communes entre les cinq zones de sismicité

consultable sur Internet *

pièces jointes

4. Cartographie

extraits de documents ou de dossiers permettant la localisation des immeubles au regard des risques encourus en application de l'article R125-26 du Code de l'environnement

La carte d'état des risques naturels est consultable sur internet*

5. Arrêtés portant ou ayant porté reconnaissance de l'état de catastrophe naturelle ou technologique

à la date de l'édition de la présente fiche communale

! La liste actualisée des arrêtés est consultable sur le site portail www.prim.net dans la rubrique : Ma commune face aux risques

catastrophes naturelles

nombre

catastrophes technologiques

nombre

Le préfet du Nord

site* www.nord.gouv.fr



PRÉFET DU NORD

Direction départementale
des territoires
et de la mer du Nord

Service Sécurité
Risques et Crises.

Arrêté relatif à l'état des risques naturels, technologiques et miniers de biens immobiliers situés sur la commune de Gouzeaucourt

Le Directeur départemental des territoires et de la mer du Nord

Vu le code général des collectivités territoriales ;

Vu le code de l'environnement et notamment ses articles L.125-5 et R.125-23 à R.125-27, L.515-15 à L.515-26 et R.515-39 à R.515-50, L.562-1 à L.562-9 et R.562-1 à R.561-10, L.563-1 et R.563-1 à R.563-8-1 ;

Vu le code nouveau minier et notamment son article L.174-5 ;

Vu l'arrêté préfectoral du 24 juillet 2015 fixant la liste des communes du département du Nord concernées par l'obligation d'information sur les risques naturels, technologiques et miniers modifiant l'arrêté préfectoral du 15 février 2006 modifié par les arrêtés des 4 décembre 2007, 13 octobre 2008 et 19 avril 2011 ;

Vu l'arrêté préfectoral du 21 avril 2011 relatif à l'état des risques naturels et technologiques sur la commune de **Gouzeaucourt** ;

Vu l'arrêté du 19 mars 2013 modifiant l'arrêté du 13 octobre 2005 portant définition du modèle d'imprimé pour l'établissement de l'état des risques naturels et technologiques ;

Vu l'arrêté préfectoral du 28 mai 2015 accordant délégation de signature à M. Philippe LALART, Directeur Départemental des Territoires et de la Mer Nord ;

Sur proposition du Chef du service sécurité risques et crises.

ARRÊTE

Article 1^{er} – Les éléments nécessaires à l'élaboration de l'état des risques pour l'information des acquéreurs et des locataires des biens immobiliers situés sur la commune de **Gouzeaucourt** sont consignés dans le dossier d'informations annexé au présent arrêté.

Ce dossier comprend :

- la mention des risques naturels, technologiques et miniers pris en compte,
- la cartographie des zones exposées
- l'intitulé des documents auxquels le vendeur ou le bailleur peut se référer
- le niveau de sismicité réglementaire attaché à la commune.

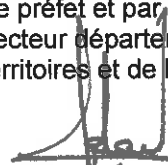
Ce dossier et les documents de référence sont librement consultables en mairie de **Gouzeaucourt**, préfecture et sous-préfecture de Cambrai et sur le site des services de l'Etat à l'adresse suivante : www.nord.gouv.fr.

Article 2- L'arrêté du 21 avril 2011 relatif à l'état des risques naturels et technologiques majeurs de biens immobiliers situés sur la commune de **Gouzeaucourt** est abrogé.

Article 3- Une copie du présent arrêté et de son annexe est adressée en mairie de **Gouzeaucourt** et à la chambre départementale des notaires. Le présent arrêté sera affiché en mairie de **Gouzeaucourt**.

Article 4- Le Directeur de cabinet de la préfecture du Nord, Le Maire de la Commune de **Gouzeaucourt**, le Sous-préfet de Cambrai, le Chef du service sécurité, risques et crises de la Direction départementale des territoires et de la mer du Nord, sont chargés, chacun en ce qui le concerne, de l'exécution du présent arrêté qui sera publié au recueil des actes administratifs de la préfecture du Nord.

Fait à Lille, le 24 juillet 2015
Pour le préfet et par délégation
Le Directeur départemental des
territoires et de la mer



Philippe LALART

code postal : 59231

Commune de GOUZEAUCOURT

code Insee : 59269

Fiche communale d'informations sur les risques naturels, miniers et technologiques

pour l'application des I, II de l'article L 125-5 du Code de l'environnement

1. Fiche communale annexée à l'arrêté préfectoral

n°

du

24 juillet 2015

mis à jour le

servitudes

2. Situation de la commune au regard d'un ou plusieurs plans de prévention de risques [PPR]

2.1 La commune est située dans le périmètre d'un PPR

naturels

miniers

technologiques

non

PPRI

date

Prescrit le 19/06/2001

aléa

Inondation

Les documents de référence mentionnés à l'article R125-24 du Code de l'environnement sont :

consultable sur Internet *

consultable sur Internet *

consultable sur Internet *

Le règlement de ce PPR intègre des prescriptions de travaux

oui

non

2.2 La commune est située dans le périmètre d'un PPR

naturels

miniers

technologiques

non

PPRMT

date

Prescrit le 19/06/2001

aléa

Mouvement de terrain

Les documents de référence mentionnés à l'article R125-24 du Code de l'environnement sont :

consultable sur Internet *

consultable sur Internet *

consultable sur Internet *

Le règlement de ce PPR intègre des prescriptions de travaux

oui

non

2.3 La commune est située dans le périmètre d'un PPR

naturels

miniers

technologiques

non

date

aléa

Les documents de référence mentionnés à l'article R125-24 du Code de l'environnement sont :

consultable sur Internet *

consultable sur Internet *

consultable sur Internet *

Le règlement de ce PPR intègre des prescriptions de travaux

oui

non

2.4 La commune est située dans le périmètre d'un PPR

naturels

miniers

technologiques

non

date

aléa

Les documents de référence mentionnés à l'article R125-24 du Code de l'environnement sont :

consultable sur Internet *

consultable sur Internet *

consultable sur Internet *

Le règlement de ce PPR intègre des prescriptions de travaux

oui

non

3. Situation de la commune au regard du zonage réglementaire pour la prise en compte de la sismicité
en application de l'article R 563-4 du code de l'environnement.

	Forte	Moyenne	Modérée	Faible	Très faible
La commune est située dans une zone de sismicité	zone 5	zone 4	zone 3	zone 2 X	Zone 1 *

* Il n'existe aucune obligation réglementaire pour le niveau 1 de sismicité

Le document de référence mentionné à l'article R125-24 du Code de l'environnement est :
Article D 563-8-1 sur la répartition des communes entre les cinq zones de sismicité consultable sur Internet *

pièces jointes

4. Cartographie

extraits de documents ou de dossiers permettant la localisation des immeubles au regard des risques encourus
en application de l'article R125-26 du Code de l'environnement

La carte d'état des risques naturels est consultable sur Internet*

5. Arrêtés portant ou ayant porté reconnaissance de l'état de catastrophe naturelle ou technologique
à la date de l'édition de la présente fiche communale

! La liste actualisée des arrêtés est consultable sur le site portail www.prim.net dans la rubrique : Ma commune face aux risques

catastrophes naturelles	nombre	catastrophes technologiques	nombre
-------------------------	--------	-----------------------------	--------

Le préfet du Nord

site* www.nord.gouv.fr



PRÉFET DU NORD

Direction départementale
des territoires
et de la mer du Nord

Service Sécurité
Risques et Crises.

Arrêté relatif à l'état des risques naturels, technologiques et miniers de biens immobiliers situés sur la commune de Grande Synthe

Le Directeur départemental des territoires et de la mer du Nord

Vu le code général des collectivités territoriales ;

Vu le code de l'environnement et notamment ses articles L.125-5 et R.125-23 à R.125-27, L.515-15 à L.515-26 et R.515-39 à R.515-50, L.562-1 à L.562-9 et R.562-1 à R.561-10, L.563-1 et R.563-1 à R.563-8-1 ;

Vu le code nouveau minier et notamment son article L.174-5 ;

Vu l'arrêté préfectoral du 24 juillet 2015 fixant la liste des communes du département du Nord concernées par l'obligation d'information sur les risques naturels, technologiques et miniers modifiant l'arrêté préfectoral du 15 février 2006 modifié par les arrêtés des 4 décembre 2007, 13 octobre 2008 et 19 avril 2011 ;

Vu l'arrêté préfectoral du 21 avril 2011 relatif à l'état des risques naturels et technologiques sur la commune de **Grande Synthe** ;

Vu l'arrêté du 19 mars 2013 modifiant l'arrêté du 13 octobre 2005 portant définition du modèle d'imprimé pour l'établissement de l'état des risques naturels et technologiques ;

Vu l'arrêté préfectoral du 28 mai 2015 accordant délégation de signature à M. Philippe LALART, Directeur Départemental des Territoires et de la Mer Nord ;

Sur proposition du Chef du service sécurité risques et crises.

ARRÊTE

Article 1^{er} – Les éléments nécessaires à l'élaboration de l'état des risques pour l'information des acquéreurs et des locataires des biens immobiliers situés sur la commune de **Grande Synthe** sont consignés dans le dossier d'informations annexé au présent arrêté.

Ce dossier comprend :

- la mention des risques naturels, technologiques et miniers pris en compte,
- la cartographie des zones exposées
- l'intitulé des documents auxquels le vendeur ou le bailleur peut se référer
- le niveau de sismicité réglementaire attaché à la commune.

Ce dossier et les documents de référence sont librement consultables en mairie de **Grande Synthe**, préfecture et sous-préfecture de Dunkerque et sur le site des services de l'Etat à l'adresse suivante : www.nord.gouv.fr.

Article 2- L'arrêté du 21 avril 2011 relatif à l'état des risques naturels et technologiques majeurs de biens immobiliers situés sur la commune de **Grande Synthe** est abrogé.

Article 3- Une copie du présent arrêté et de son annexe est adressée en mairie de **Grande Synthe** et à la chambre départementale des notaires. Le présent arrêté sera affiché en mairie de **Grande Synthe**.

Article 4- Le Directeur de cabinet de la préfecture du Nord, Le Maire de la Commune de **Grande Synthe**, le Sous-préfet de Dunkerque, le Chef du service sécurité, risques et crises de la Direction départementale des territoires et de la mer du Nord, sont chargés, chacun en ce qui le concerne, de l'exécution du présent arrêté qui sera publié au recueil des actes administratifs de la préfecture du Nord.

Fait à Lille, le 24 juillet 2015
Pour le préfet et par délégation
Le Directeur départemental des
territoires et de la mer



Philippe LALART

code postal : 59760

Commune de **GRANDE SYNTHE**

code Insee : 59271

Fiche communale d'informations sur les risques naturels, miniers et technologiques

pour l'application des I, II de l'article L 125-5 du Code de l'environnement

1. Fiche communale annexée à l'arrêté préfectoral

n°

du

24 juillet 2015

mis à jour le

servitudes

2. Situation de la commune au regard d'un ou plusieurs plans de prévention de risques [PPR]

2.1 La commune est située dans le périmètre d'un PPR

naturels

miniers

technologiques non

PPRT multisites Dunkerque

Prescrit le 20/02/2009
 modifié le 16/07/2010
 modifié le 06/03/2012
 modifié le 25/04/2012
 modifié le 20/12/2013

Thermique / surpression / Toxique

Les documents de référence mentionnés à l'article R125-24 du Code de l'environnement sont :

consultable sur Internet *

consultable sur Internet *

consultable sur Internet *

Le règlement de ce PPR intègre des prescriptions de travaux

oui

non

2.2 La commune est située dans le périmètre d'un PPR

naturels

miniers

technologiques non

date

aléa

Les documents de référence mentionnés à l'article R125-24 du Code de l'environnement sont :

consultable sur Internet *

consultable sur Internet *

consultable sur Internet *

Le règlement de ce PPR intègre des prescriptions de travaux

oui

non

2.3 La commune est située dans le périmètre d'un PPR

naturels

miniers

technologiques non

date

aléa

Les documents de référence mentionnés à l'article R125-24 du Code de l'environnement sont :

consultable sur Internet *

consultable sur Internet *

consultable sur Internet *

Le règlement de ce PPR intègre des prescriptions de travaux

oui

non

2.4 La commune est située dans le périmètre d'un PPR

naturels

miniers

technologiques non

date

aléa

Les documents de référence mentionnés à l'article R125-24 du Code de l'environnement sont :

consultable sur Internet *

consultable sur Internet *

consultable sur Internet *

Le règlement de ce PPR intègre des prescriptions de travaux

oui

non

3. Situation de la commune au regard du zonage réglementaire pour la prise en compte de la sismicité en application de l'article R 563-4 du code de l'environnement

La commune est située dans une zone de sismicité

Forte	Moyenne	Modérée	Faible	Très faible
zone 5	zone 4	zone 3	zone 2 X	Zone 1 *

* Il n'existe aucune obligation réglementaire pour le niveau 1 de sismicité

Le document de référence mentionné à l'article R125-24 du Code de l'environnement est :

Article D 563-8-1 sur la répartition des communes entre les cinq zones de sismicité

consultable sur Internet *

pièces jointes

4. Cartographie

extraits de documents ou de dossiers permettant la localisation des immeubles au regard des risques encourus en application de l'article R125-26 du Code de l'environnement

La commune entre dans le périmètre du Territoire à Risque Inondation de Dunkerque. Les cartographies sont consultables sur Internet*

La carte de zonage du PPR multisites est consultable sur le site de la DREAL à l'adresse suivante : <http://www.nord-pas-de-calais.developpement-durable.gouv.fr>

5. Arrêtés portant ou ayant porté reconnaissance de l'état de catastrophe naturelle ou technologique

à la date de l'édition de la présente fiche communale

! La liste actualisée des arrêtés est consultable sur le site portail www.prim.net dans la rubrique : Ma commune face aux risques

catastrophes naturelles

nombre

catastrophes technologiques

nombre

Le préfet du Nord

site* www.nord.gouv.fr



PRÉFET DU NORD

Direction départementale
des territoires
et de la mer du Nord

Service Sécurité
Risques et Crises.

Arrêté relatif à l'état des risques naturels, technologiques et miniers de biens immobiliers situés sur la commune de Grand Fayt

Le Directeur départemental des territoires et de la mer du Nord

Vu le code général des collectivités territoriales ;

Vu le code de l'environnement et notamment ses articles L.125-5 et R.125-23 à R.125-27, L.515-15 à L.515-26 et R.515-39 à R.515-50, L.562-1 à L.562-9 et R.562-1 à R.561-10, L.563-1 et R.563-1 à R.563-8-1 ;

Vu le code nouveau minier et notamment son article L.174-5 ;

Vu l'arrêté préfectoral du 24 juillet 2015 fixant la liste des communes du département du Nord concernées par l'obligation d'information sur les risques naturels, technologiques et miniers modifiant l'arrêté préfectoral du 15 février 2006 modifié par les arrêtés des 4 décembre 2007, 13 octobre 2008 et 19 avril 2011 ;

Vu l'arrêté préfectoral du 21 avril 2011 relatif à l'état des risques naturels et technologiques sur la commune de **Grand Fayt** ;

Vu l'arrêté du 19 mars 2013 modifiant l'arrêté du 13 octobre 2005 portant définition du modèle d'imprimé pour l'établissement de l'état des risques naturels et technologiques ;

Vu l'arrêté préfectoral du 28 mai 2015 accordant délégation de signature à M. Philippe LALART, Directeur Départemental des Territoires et de la Mer Nord ;

Sur proposition du Chef du service sécurité risques et crises.

ARRÊTE

Article 1^{er} – Les éléments nécessaires à l'élaboration de l'état des risques pour l'information des acquéreurs et des locataires des biens immobiliers situés sur la commune de **Grand Fayt** sont consignés dans le dossier d'informations annexé au présent arrêté.

Ce dossier comprend :

- la mention des risques naturels, technologiques et miniers pris en compte,
- la cartographie des zones exposées
- l'intitulé des documents auxquels le vendeur ou le bailleur peut se référer
- le niveau de sismicité réglementaire attaché à la commune.

Ce dossier et les documents de référence sont librement consultables en mairie de **Grand Fayt**, préfecture et sous-préfecture de Avesnes et sur le site des services de l'Etat à l'adresse suivante : www.nord.gouv.fr.

Article 2- L'arrêté du 21 avril 2011 relatif à l'état des risques naturels et technologiques majeurs de biens immobiliers situés sur la commune de **Grand Fayt** est abrogé.

Article 3- Une copie du présent arrêté et de son annexe est adressée en mairie de **Grand Fayt** et à la chambre départementale des notaires. Le présent arrêté sera affiché en mairie de **Grand Fayt**.

Article 4- Le Directeur de cabinet de la préfecture du Nord, Le Maire de la Commune de **Grand Fayt**, le Sous-préfet de Avesnes, le Chef du service sécurité, risques et crises de la Direction départementale des territoires et de la mer du Nord, sont chargés, chacun en ce qui le concerne, de l'exécution du présent arrêté qui sera publié au recueil des actes administratifs de la préfecture du Nord.

Fait à Lille, le 24 juillet 2015
Pour le préfet et par délégation
Le Directeur départemental des
territoires et de la mer



Philippe LALART

code postal : 59244

Commune de **GRAND FAYT**

code Insee : 59270

Fiche communale d'informations sur les risques naturels, miniers et technologiques

pour l'application des I, II de l'article L 125-5 du Code de l'environnement

1. Fiche communale annexée à l'arrêté préfectoral

n°

du

24 juillet 2015

mis à jour le

servitudes

2. Situation de la commune au regard d'un ou plusieurs plans de prévention de risques [PPR]

2.1 La commune est située dans le périmètre d'un PPR

naturels

miniers

technologiques

non

PPRI de l'Helpe Mineure

date

Approuvé le 18/12/2009

aléa

Inondation par débordement du lit mineur dans le lit majeur et de ses principaux affluents

Les documents de référence mentionnés à l'article R125-24 du Code de l'environnement sont :

La note de présentation

consultable sur Internet *

Le règlement

consultable sur Internet *

Les documents graphiques : extrait du zonage réglementaire du PPRI de l'Helpe Mineure

consultable sur Internet *

Le règlement de ce PPR intègre des prescriptions de travaux

oui non

2.2 La commune est située dans le périmètre d'un PPR

naturels

miniers

technologiques

non

date

aléa

Les documents de référence mentionnés à l'article R125-24 du Code de l'environnement sont :

consultable sur Internet *

consultable sur Internet *

consultable sur Internet *

Le règlement de ce PPR intègre des prescriptions de travaux

oui non

2.3 La commune est située dans le périmètre d'un PPR

naturels

miniers

technologiques

non

date

aléa

Les documents de référence mentionnés à l'article R125-24 du Code de l'environnement sont :

consultable sur Internet *

consultable sur Internet *

consultable sur Internet *

Le règlement de ce PPR intègre des prescriptions de travaux

oui non

2.4 La commune est située dans le périmètre d'un PPR

naturels

miniers

technologiques

non

date

aléa

Les documents de référence mentionnés à l'article R125-24 du Code de l'environnement sont :

consultable sur Internet *

consultable sur Internet *

consultable sur Internet *

Le règlement de ce PPR intègre des prescriptions de travaux

oui non

3. Situation de la commune au regard du zonage réglementaire pour la prise en compte de la sismicité
en application de l'article R 563-4 du code de l'environnement.

La commune est située dans une zone de sismicité

Forte	Moyenne	Modérée	Faible	Très faible
zone 5	zone 4	zone 3 X	zone 2	Zone 1 *

* Il n'existe aucune obligation réglementaire pour le niveau 1 de sismicité

Le document de référence mentionné à l'article R125-24 du Code de l'environnement est :
Article D 563-8-1 sur la répartition des communes entre les cinq zones de sismicité consultable sur Internet *

pièces jointes

4. Cartographie

extraits de documents ou de dossiers permettant la localisation des immeubles au regard des risques encourus
en application de l'article R125-26 du Code de l'environnement

L'extrait de l'aléa historique du PPRI de l'Helpe Mineure est consultable sur Internet*

5. Arrêtés portant ou ayant porté reconnaissance de l'état de catastrophe naturelle ou technologique

à la date de l'édition de la présente fiche communale

! La liste actualisée des arrêtés est consultable sur le site portail www.prim.net dans la rubrique : Ma commune face aux risques

catastrophes naturelles	nombre	catastrophes technologiques	nombre
-------------------------	--------	-----------------------------	--------

Le préfet du Nord

site* www.nord.gouv.fr



PRÉFET DU NORD

Direction départementale
des territoires
et de la mer du Nord

Service Sécurité
Risques et Crises.

Arrêté relatif à l'état des risques naturels, technologiques et miniers de biens immobiliers situés sur la commune de Grand Fort Philippe

Le Directeur départemental des territoires et de la mer du Nord

Vu le code général des collectivités territoriales ;

Vu le code de l'environnement et notamment ses articles L.125-5 et R.125-23 à R.125-27, L.515-15 à L.515-26 et R.515-39 à R.515-50, L.562-1 à L.562-9 et R.562-1 à R.561-10, L.563-1 et R.563-1 à R.563-8-1 ;

Vu le code nouveau minier et notamment son article L.174-5 ;

Vu l'arrêté préfectoral du 24 juillet 2015 fixant la liste des communes du département du Nord concernées par l'obligation d'information sur les risques naturels, technologiques et miniers modifiant l'arrêté préfectoral du 15 février 2006 modifié par les arrêtés des 4 décembre 2007, 13 octobre 2008 et 19 avril 2011 ;

Vu l'arrêté préfectoral du 21 avril 2011 relatif à l'état des risques naturels et technologiques sur la commune de **Grand Fort Philippe** ;

Vu l'arrêté du 19 mars 2013 modifiant l'arrêté du 13 octobre 2005 portant définition du modèle d'imprimé pour l'établissement de l'état des risques naturels et technologiques ;

Vu l'arrêté préfectoral du 28 mai 2015 accordant délégation de signature à M. Philippe LALART, Directeur Départemental des Territoires et de la Mer Nord ;

Sur proposition du Chef du service sécurité risques et crises.

ARRÊTE

Article 1^{er} – Les éléments nécessaires à l'élaboration de l'état des risques pour l'information des acquéreurs et des locataires des biens immobiliers situés sur la commune de **Grand Fort Philippe** sont consignés dans le dossier d'informations annexé au présent arrêté.

Ce dossier comprend :

- la mention des risques naturels, technologiques et miniers pris en compte,
- la cartographie des zones exposées
- l'intitulé des documents auxquels le vendeur ou le bailleur peut se référer
- le niveau de sismicité réglementaire attaché à la commune.

Ce dossier et les documents de référence sont librement consultables en mairie de **Grand Fort Philippe**, préfecture et sous-préfecture de Dunkerque et sur le site des services de l'Etat à l'adresse suivante : www.nord.gouv.fr.

Article 2- L'arrêté du 21 avril 2011 relatif à l'état des risques naturels et technologiques majeurs de biens immobiliers situés sur la commune de **Grand Fort Philippe** est abrogé.

Article 3- Une copie du présent arrêté et de son annexe est adressée en mairie de **Grand Fort Philippe** et à la chambre départementale des notaires. Le présent arrêté sera affiché en mairie de **Grand Fort Philippe**.

Article 4- Le Directeur de cabinet de la préfecture du Nord, Le Maire de la Commune de **Grand Fort Philippe**, le Sous-préfet de Dunkerque, le Chef du service sécurité, risques et crises de la Direction départementale des territoires et de la mer du Nord, sont chargés, chacun en ce qui le concerne, de l'exécution du présent arrêté qui sera publié au recueil des actes administratifs de la préfecture du Nord.

Fait à Lille, le 24 juillet 2015
Pour le préfet et par délégation
Le Directeur départemental des
territoires et de la mer



Philippe LALART



code postal : 59153

Commune de GRAND FORT PHILIPPE

code Insee : 59272

Fiche communale d'informations sur les risques naturels, miniers et technologiques

pour l'application des I, II de l'article L 125-5 du Code de l'environnement

1. Fiche communale annexée à l'arrêté préfectoral

n°

du

24 juillet 2015

mis à jour le

servitudes

2. Situation de la commune au regard d'un ou plusieurs plans de prévention de risques [PPR]

2.1 La commune est située dans le périmètre d'un PPR

naturels miniers technologiques non

PPRL Gravelines Oye

Prescrit le 13/09/2011

Submersion marine

Les documents de référence mentionnés à l'article R125-24 du Code de l'environnement sont :

consultable sur Internet * consultable sur Internet * consultable sur Internet *

Le règlement de ce PPR intègre des prescriptions de travaux

oui non

2.2 La commune est située dans le périmètre d'un PPR

naturels miniers technologiques non

date

aléa

Les documents de référence mentionnés à l'article R125-24 du Code de l'environnement sont :

consultable sur Internet * consultable sur Internet * consultable sur Internet *

Le règlement de ce PPR intègre des prescriptions de travaux

oui non

2.3 La commune est située dans le périmètre d'un PPR

naturels miniers technologiques non

date

aléa

Les documents de référence mentionnés à l'article R125-24 du Code de l'environnement sont :

consultable sur Internet * consultable sur Internet * consultable sur Internet *

Le règlement de ce PPR intègre des prescriptions de travaux

oui non

2.4 La commune est située dans le périmètre d'un PPR

naturels miniers technologiques non

date

aléa

Les documents de référence mentionnés à l'article R125-24 du Code de l'environnement sont :

consultable sur Internet * consultable sur Internet * consultable sur Internet *

Le règlement de ce PPR intègre des prescriptions de travaux

oui non

3. Situation de la commune au regard du zonage réglementaire pour la prise en compte de la sismicité
en application de l'article R 563-4 du code de l'environnement.

	Forte	Moyenne	Modérée	Faible	Très faible
La commune est située dans une zone de sismicité	zone 5	zone 4	zone 3	zone 2 X	Zone 1 *

* Il n'existe aucune obligation réglementaire pour le niveau 1 de sismicité

Le document de référence mentionné à l'article R125-24 du Code de l'environnement est :
Article D 563-8-1 sur la répartition des communes entre les cinq zones de sismicité

consultable sur Internet *

pièces jointes

4. Cartographie

extraits de documents ou de dossiers permettant la localisation des immeubles au regard des risques encourus
en application de l'article R125-26 du Code de l'environnement

La carte des aléas du PPRL Gravelines-Oye sont consultables sur Internet*

La commune entre dans le périmètre du Territoire à Risque Inondation de Dunkerque. Les cartographies sont consultables sur Internet*

5. Arrêtés portant ou ayant porté reconnaissance de l'état de catastrophe naturelle ou technologique

à la date de l'édition de la présente fiche communale

! La liste actualisée des arrêtés est consultable sur le site portail www.prim.net dans la rubrique : Ma commune face aux risques

catastrophes naturelles

nombre

catastrophes technologiques

nombre

Le préfet du Nord

site* www.nord.gouv.fr

PRÉFET DU NORD

Direction départementale
des territoires
et de la mer du Nord

Service Sécurité
Risques et Crises.

Arrêté relatif à l'état des risques naturels, technologiques et miniers de biens immobiliers situés sur la commune de Gravelines

Le Directeur départemental des territoires et de la mer du Nord

Vu le code général des collectivités territoriales ;

Vu le code de l'environnement et notamment ses articles L.125-5 et R.125-23 à R.125-27, L.515-15 à L.515-26 et R.515-39 à R.515-50, L.562-1 à L.562-9 et R.562-1 à R.561-10, L.563-1 et R.563-1 à R.563-8-1 ;

Vu le code nouveau minier et notamment son article L.174-5 ;

Vu l'arrêté préfectoral du 24 juillet 2015 fixant la liste des communes du département du Nord concernées par l'obligation d'information sur les risques naturels, technologiques et miniers modifiant l'arrêté préfectoral du 15 février 2006 modifié par les arrêtés des 4 décembre 2007, 13 octobre 2008 et 19 avril 2011 ;

Vu l'arrêté préfectoral du 7 octobre 2013 relatif à l'état des risques naturels et technologiques sur la commune de **Gravelines** ;

Vu l'arrêté du 19 mars 2013 modifiant l'arrêté du 13 octobre 2005 portant définition du modèle d'imprimé pour l'établissement de l'état des risques naturels et technologiques ;

Vu l'arrêté préfectoral du 28 mai 2015 accordant délégation de signature à M. Philippe LALART, Directeur Départemental des Territoires et de la Mer Nord ;

Sur proposition du Chef du service sécurité risques et crises.

ARRÊTE

Article 1^{er} – Les éléments nécessaires à l'élaboration de l'état des risques pour l'information des acquéreurs et des locataires des biens immobiliers situés sur la commune de **Gravelines** sont consignés dans le dossier d'informations annexé au présent arrêté.

Ce dossier comprend :

- la mention des risques naturels, technologiques et miniers pris en compte,
- la cartographie des zones exposées
- l'intitulé des documents auxquels le vendeur ou le bailleur peut se référer
- le niveau de sismicité réglementaire attaché à la commune.

Ce dossier et les documents de référence sont librement consultables en mairie de **Gravelines**, préfecture et sous-préfecture de Dunkerque et sur le site des services de l'Etat à l'adresse suivante : www.nord.gouv.fr.

Article 2- L'arrêté du 7 octobre 2013 relatif à l'état des risques naturels et technologiques majeurs de biens immobiliers situés sur la commune de **Gravelines** est abrogé.

Article 3- Une copie du présent arrêté et de son annexe est adressée en mairie de **Gravelines** et à la chambre départementale des notaires. Le présent arrêté sera affiché en mairie de **Gravelines**.

Article 4- Le Directeur de cabinet de la préfecture du Nord, Le Maire de la Commune de **Gravelines**, le Sous-préfet de Dunkerque, le Chef du service sécurité, risques et crises de la Direction départementale des territoires et de la mer du Nord, sont chargés, chacun en ce qui le concerne, de l'exécution du présent arrêté qui sera publié au recueil des actes administratifs de la préfecture du Nord.

Fait à Lille, le 24 juillet 2015
Pour le préfet et par délégation
Le Directeur départemental des
territoires et de la mer



Philippe LALART



code postal : 59820

Commune de GRAVELINES

code Insee : 59273

Fiche communale d'informations sur les risques naturels, miniers et technologiques

pour l'application des I, II de l'article L 125-5 du Code de l'environnement

1. Fiche communale annexée à l'arrêté préfectoral

n°

du

mis à jour le

servitudes

2. Situation de la commune au regard d'un ou plusieurs plans de prévention de risques [PPR]

2.1 La commune est située dans le périmètre d'un PPR naturels X miniers technologiques non

PPRL Gravelines-Oye

Prescrit le 13/09/2011

Submersion marine

Les documents de référence mentionnés à l'article R125-24 du Code de l'environnement sont :

consultable sur Internet * consultable sur Internet * consultable sur Internet *

Le règlement de ce PPR intègre des prescriptions de travaux

oui

non

2.2 La commune est située dans le périmètre d'un PPR naturels miniers technologiques X non

PPRT Alcan Aluminium Loon Plage

date

Approuvé le 12/04/2012

aléa

Thermique / Toxique

Les documents de référence mentionnés à l'article R125-24 du Code de l'environnement sont :

Note de Présentationconsultable sur Internet * Règlementconsultable sur Internet *

Documents graphiques : extrait du zonage réglementaire du PPRT

consultable sur Internet *

Le règlement de ce PPR intègre des prescriptions de travaux

oui

non X

2.3 La commune est située dans le périmètre d'un PPR naturels miniers technologiques X non

PPRT BASF

date

Approuvé le 17/12/2010

aléa

Surpression

Les documents de référence mentionnés à l'article R125-24 du Code de l'environnement sont :

Note de Présentationconsultable sur Internet * Règlementconsultable sur Internet *

Documents graphiques : extrait du zonage réglementaire du PPRT

consultable sur Internet *

Le règlement de ce PPR intègre des prescriptions de travaux

oui

non X

2.4 La commune est située dans le périmètre d'un PPR naturels miniers technologiques X non

PPRT Total Raffinage Gravelines

Approuvé le 21/02/2013

Thermique / surpression

Les documents de référence mentionnés à l'article R125-24 du Code de l'environnement sont :

Note de Présentationconsultable sur Internet * Règlementconsultable sur Internet *

Documents graphiques : extrait du zonage réglementaire du PPRT

consultable sur Internet *

Le règlement de ce PPR intègre des prescriptions de travaux

oui X

non

2.5 La commune est située dans le périmètre d'un PPR
naturels X miniers technologiques non
PPRI date Prescrit le 13/02/2001 aléa Inondation

Les documents de référence mentionnés à l'article R125-24 du Code de l'environnement sont :

consultable sur Internet *
consultable sur Internet *
consultable sur Internet *

Le règlement de ce PPR intègre des prescriptions de travaux oui non

3. Situation de la commune au regard du zonage réglementaire pour la prise en compte de la sismicité en application de l'article R 563-4 du code de l'environnement.

La commune est située dans une zone de sismicité
Forte Moyenne Modérée Faible Très faible
zone 5 zone 4 zone 3 zone 2 X Zone 1 *
* Il n'existe aucune obligation réglementaire pour le niveau 1 de sismicité

Le document de référence mentionné à l'article R125-24 du Code de l'environnement est :
Article D 563-8-1 sur la répartition des communes entre les cinq zones de sismicité consultable sur Internet * X

pièces jointes

4. Cartographie

extraits de documents ou de dossiers permettant la localisation des immeubles au regard des risques encourus en application de l'article R125-26 du Code de l'environnement

La commune entre dans le périmètre du Territoire à Risque Inondation de Dunkerque. Les cartographies sont consultables sur Internet*

La carte des aléas du PPRI Gravelines-Oye sont consultables sur Internet*

5. Arrêtés portant ou ayant porté reconnaissance de l'état de catastrophe naturelle ou technologique à la date de l'édition de la présente fiche communale

! La liste actualisée des arrêtés est consultable sur le site portail www.prim.net dans la rubrique : Ma commune face aux risques

catastrophes naturelles nombre catastrophes technologiques nombre

Le préfet du Nord

site* www.nord.gouv.fr



PRÉFET DU NORD

Direction départementale
des territoires
et de la mer du Nord

Service Sécurité
Risques et Crises.

Arrêté relatif à l'état des risques naturels, technologiques et miniers de biens immobiliers situés sur la commune de Gruson

Le Directeur départemental des territoires et de la mer du Nord

Vu le code général des collectivités territoriales ;

Vu le code de l'environnement et notamment ses articles L.125-5 et R.125-23 à R.125-27, L.515-15 à L.515-26 et R.515-39 à R.515-50, L.562-1 à L.562-9 et R.562-1 à R.561-10, L.563-1 et R.563-1 à R.563-8-1 ;

Vu le code nouveau minier et notamment son article L.174-5 ;

Vu l'arrêté préfectoral du 24 juillet 2015 fixant la liste des communes du département du Nord concernées par l'obligation d'information sur les risques naturels, technologiques et miniers modifiant l'arrêté préfectoral du 15 février 2006 modifié par les arrêtés des 4 décembre 2007, 13 octobre 2008 et 19 avril 2011 ;

Vu l'arrêté préfectoral du 21 avril 2011 relatif à l'état des risques naturels et technologiques sur la commune de **Gruson** ;

Vu l'arrêté du 19 mars 2013 modifiant l'arrêté du 13 octobre 2005 portant définition du modèle d'imprimé pour l'établissement de l'état des risques naturels et technologiques ;

Vu l'arrêté préfectoral du 28 mai 2015 accordant délégation de signature à M. Philippe LALART, Directeur Départemental des Territoires et de la Mer Nord ;

Sur proposition du Chef du service sécurité risques et crises.

ARRÊTE

Article 1^{er} – Les éléments nécessaires à l'élaboration de l'état des risques pour l'information des acquéreurs et des locataires des biens immobiliers situés sur la commune de **Gruson** sont consignés dans le dossier d'informations annexé au présent arrêté.

Ce dossier comprend :

- la mention des risques naturels, technologiques et miniers pris en compte,
- la cartographie des zones exposées
- l'intitulé des documents auxquels le vendeur ou le bailleur peut se référer
- le niveau de sismicité réglementaire attaché à la commune.

Ce dossier et les documents de référence sont librement consultables en mairie de **Gruson**, en préfecture et sur le site des services de l'Etat à l'adresse suivante : www.nord.gouv.fr.

Article 2- L'arrêté du 21 avril 2011 relatif à l'état des risques naturels et technologiques majeurs de biens immobiliers situés sur la commune de **Gruson** est abrogé.

Article 3- Une copie du présent arrêté et de son annexe est adressée en mairie de **Gruson** et à la chambre départementale des notaires. Le présent arrêté sera affiché en mairie de **Gruson**.

Article 4- Le Directeur de cabinet de la préfecture du Nord, Le Maire de la Commune de **Gruson**, le Chef du service sécurité, risques et crises de la Direction départementale des territoires et de la mer du Nord, sont chargés, chacun en ce qui le concerne, de l'exécution du présent arrêté qui sera publié au recueil des actes administratifs de la préfecture du Nord.

Fait à Lille, le 24 juillet 2015
Pour le préfet et par délégation
Le Directeur départemental des
territoires et de la mer



Philippe LALART

code postal : 59152

Commune de GRUSON

code Insee : 59275

Fiche communale d'informations sur les risques naturels, miniers et technologiques

pour l'application des I, II de l'article L. 125-5 du Code de l'environnement

1. Fiche communale annexée à l'arrêté préfectoral

n°

du

24 juillet 2015

mis à jour le

servitudes

2. Situation de la commune au regard d'un ou plusieurs plans de prévention de risques [PPR]

2.1 La commune est située dans le périmètre d'un PPR

naturels

miniers

technologiques

non

PPRI de la Marque

date

Prescrit le 29/12/2000
abrogé le 11/08/2014
re-prescrit le 11/08/2014

aléa

Inondation par débordement de la
marque et de ses affluents

Les documents de référence mentionnés à l'article R125-24 du Code de l'environnement sont :

consultable sur Internet *

consultable sur Internet *

consultable sur Internet *

Le règlement de ce PPR intègre des prescriptions de travaux

oui

non

2.2 La commune est située dans le périmètre d'un PPR

naturels

miniers

technologiques

non

date

aléa

Les documents de référence mentionnés à l'article R125-24 du Code de l'environnement sont :

consultable sur Internet *

consultable sur Internet *

consultable sur Internet *

Le règlement de ce PPR intègre des prescriptions de travaux

oui

non

2.3 La commune est située dans le périmètre d'un PPR

naturels

miniers

technologiques

non

date

aléa

Les documents de référence mentionnés à l'article R125-24 du Code de l'environnement sont :

consultable sur Internet *

consultable sur Internet *

consultable sur Internet *

Le règlement de ce PPR intègre des prescriptions de travaux

oui

non

2.4 La commune est située dans le périmètre d'un PPR

naturels

miniers

technologiques

non

date

aléa

Les documents de référence mentionnés à l'article R125-24 du Code de l'environnement sont :

consultable sur Internet *

consultable sur Internet *

consultable sur Internet *

Le règlement de ce PPR intègre des prescriptions de travaux

oui

non

3. Situation de la commune au regard du zonage réglementaire pour la prise en compte de la sismicité

en application de l'article R 563-4 du code de l'environnement.

	Forte	Moyenne	Modérée	Faible	Très faible
La commune est située dans une zone de sismicité	zone 5	zone 4	zone 3	zone 2 X	Zone 1 *
	* Il n'existe aucune obligation réglementaire pour le niveau 1 de sismicité				

Le document de référence mentionné à l'article R125-24 du Code de l'environnement est :

Article D 563-8-1 sur la répartition des communes entre les cinq zones de sismicité

consultable sur Internet *

pièces jointes

4. Cartographie

extraits de documents ou de dossiers permettant la localisation des immeubles au regard des risques encourus en application de l'article R125-26 du Code de l'environnement

La carte de l'aléa de référence du PPRI de la Marque est disponible sur Internet*. Elle remplace la carte de l'aléa AZI

La commune fait partie du Territoire à Risque Inondation de Lille. Les cartographies sont consultables sur Internet*

5. Arrêtés portant ou ayant porté reconnaissance de l'état de catastrophe naturelle ou technologique

à la date de l'édition de la présente fiche communale

! La liste actualisée des arrêtés est consultable sur le site portail www.prim.net dans la rubrique : Ma commune face aux risques

catastrophes naturelles

nombre

catastrophes technologiques

nombre

Le préfet du Nord

site* www.nord.gouv.fr

PRÉFET DU NORD

Direction départementale
des territoires
et de la mer du Nord

Service Sécurité
Risques et Crises.

Arrêté relatif à l'état des risques naturels, technologiques et miniers de biens immobiliers situés sur la commune de Guesnain

Le Directeur départemental des territoires et de la mer du Nord

Vu le code général des collectivités territoriales ;

Vu le code de l'environnement et notamment ses articles L.125-5 et R.125-23 à R.125-27, L.515-15 à L.515-26 et R.515-39 à R.515-50, L.562-1 à L.562-9 et R.562-1 à R.561-10, L.563-1 et R.563-1 à R.563-8-1 ;

Vu le code nouveau minier et notamment son article L.174-5 ;

Vu l'arrêté préfectoral du 24 juillet 2015 fixant la liste des communes du département du Nord concernées par l'obligation d'information sur les risques naturels, technologiques et miniers modifiant l'arrêté préfectoral du 15 février 2006 modifié par les arrêtés des 4 décembre 2007, 13 octobre 2008 et 19 avril 2011 ;

Vu l'arrêté préfectoral du 21 avril 2011 relatif à l'état des risques naturels et technologiques sur la commune de **Guesnain** ;

Vu l'arrêté du 19 mars 2013 modifiant l'arrêté du 13 octobre 2005 portant définition du modèle d'imprimé pour l'établissement de l'état des risques naturels et technologiques ;

Vu l'arrêté préfectoral du 28 mai 2015 accordant délégation de signature à M. Philippe LALART, Directeur Départemental des Territoires et de la Mer Nord ;

Sur proposition du Chef du service sécurité risques et crises.

ARRÊTE

Article 1^{er} – Les éléments nécessaires à l'élaboration de l'état des risques pour l'information des acquéreurs et des locataires des biens immobiliers situés sur la commune de **Guesnain** sont consignés dans le dossier d'informations annexé au présent arrêté.

Ce dossier comprend :

- la mention des risques naturels, technologiques et miniers pris en compte,
- la cartographie des zones exposées
- l'intitulé des documents auxquels le vendeur ou le bailleur peut se référer
- le niveau de sismicité réglementaire attaché à la commune.


Ce dossier et les documents de référence sont librement consultables en mairie de **Guesnain**, préfecture et sous-préfecture de Douai et sur le site des services de l'Etat à l'adresse suivante : www.nord.gouv.fr.

Article 2- L'arrêté du 21 avril 2011 relatif à l'état des risques naturels et technologiques majeurs de biens immobiliers situés sur la commune de **Guesnain** est abrogé.

Article 3- Une copie du présent arrêté et de son annexe est adressée en mairie de **Guesnain** et à la chambre départementale des notaires. Le présent arrêté sera affiché en mairie de **Guesnain**.

Article 4- Le Directeur de cabinet de la préfecture du Nord, Le Maire de la Commune de **Guesnain**, le Sous-préfet de Douai, le Chef du service sécurité, risques et crises de la Direction départementale des territoires et de la mer du Nord, sont chargés, chacun en ce qui le concerne, de l'exécution du présent arrêté qui sera publié au recueil des actes administratifs de la préfecture du Nord.

Fait à Lille, le 24 juillet 2015
Pour le préfet et par délégation
Le Directeur départemental des
territoires et de la mer



Philippe LALART



code postal : 59287

Commune de GUESNAIN

code Insee : 59276

Fiche communale d'informations sur les risques naturels, miniers et technologiques

pour l'application des I, II de l'article L. 125-5 du Code de l'environnement

1. Fiche communale annexée à l'arrêté préfectoral

n°

du

24 juillet 2015

mis à jour le

servitudes

2. Situation de la commune au regard d'un ou plusieurs plans de prévention de risques [PPR]

2.1 La commune est située dans le périmètre d'un PPR naturels miniers technologiques non

date

aléa

Les documents de référence mentionnés à l'article R125-24 du Code de l'environnement sont :

consultable sur Internet *

consultable sur Internet *

consultable sur Internet *

Le règlement de ce PPR intègre des prescriptions de travaux

oui

non

2.2 La commune est située dans le périmètre d'un PPR naturels miniers technologiques non

date

aléa

Les documents de référence mentionnés à l'article R125-24 du Code de l'environnement sont :

consultable sur Internet *

consultable sur Internet *

consultable sur Internet *

Le règlement de ce PPR intègre des prescriptions de travaux

oui

non

2.3 La commune est située dans le périmètre d'un PPR naturels miniers technologiques non

date

aléa

Les documents de référence mentionnés à l'article R125-24 du Code de l'environnement sont :

consultable sur Internet *

consultable sur Internet *

consultable sur Internet *

Le règlement de ce PPR intègre des prescriptions de travaux

oui

non

2.4 La commune est située dans le périmètre d'un PPR naturels miniers technologiques non

date

aléa

Les documents de référence mentionnés à l'article R125-24 du Code de l'environnement sont :

consultable sur Internet *

consultable sur Internet *

consultable sur Internet *

Le règlement de ce PPR intègre des prescriptions de travaux

oui

non

3. Situation de la commune au regard du zonage réglementaire pour la prise en compte de la sismicité

en application de l'article R 563-4 du code de l'environnement.

	Forte	Moyenne	Modérée	Faible	Très faible
La commune est située dans une zone de sismicité	zone 5	zone 4	zone 3	zone 2 X	Zone 1 *

* Il n'existe aucune obligation réglementaire pour le niveau 1 de sismicité

Le document de référence mentionné à l'article R125-24 du Code de l'environnement est :

Article D 563-8-1 sur la répartition des communes entre les cinq zones de sismicité

consultable sur Internet *

pièces jointes

4. Cartographie

extraits de documents ou de dossiers permettant la localisation des immeubles au regard des risques encourus en application de l'article R125-26 du Code de l'environnement

La commune est concernée par l'aléa minier. La cartographie présentant cet aléa est consultable sur Internet*

La commune entre dans le périmètre du Territoire à Risque Inondation de Douai. Les cartographies sont consultables sur Internet*

5. Arrêtés portant ou ayant porté reconnaissance de l'état de catastrophe naturelle ou technologique

à la date de l'édition de la présente fiche communale

! La liste actualisée des arrêtés est consultable sur le site portail www.prim.net dans la rubrique : Ma commune face aux risques

catastrophes naturelles

nombre

catastrophes technologiques

nombre

Le préfet du Nord

site* www.nord.gouv.fr



Liberté • Egalité • Fraternité
RÉPUBLIQUE FRANÇAISE

PRÉFET DU NORD

Direction départementale
des territoires
et de la mer du Nord

Service Sécurité
Risques et Crises.

Arrêté relatif à l'état des risques naturels, technologiques et miniers de biens immobiliers situés sur la commune de Gussignies

Le Directeur départemental des territoires et de la mer du Nord

Vu le code général des collectivités territoriales ;

Vu le code de l'environnement et notamment ses articles L.125-5 et R.125-23 à R.125-27, L.515-15 à L.515-26 et R.515-39 à R.515-50, L.562-1 à L.562-9 et R.562-1 à R.561-10, L.563-1 et R.563-1 à R.563-8-1 ;

Vu le code nouveau minier et notamment son article L.174-5 ;

Vu l'arrêté préfectoral du 24 juillet 2015 fixant la liste des communes du département du Nord concernées par l'obligation d'information sur les risques naturels, technologiques et miniers modifiant l'arrêté préfectoral du 15 février 2006 modifié par les arrêtés des 4 décembre 2007, 13 octobre 2008 et 19 avril 2011 ;

Vu l'arrêté préfectoral du 21 avril 2011 relatif à l'état des risques naturels et technologiques sur la commune de **Gussignies** ;

Vu l'arrêté du 19 mars 2013 modifiant l'arrêté du 13 octobre 2005 portant définition du modèle d'imprimé pour l'établissement de l'état des risques naturels et technologiques ;

Vu l'arrêté préfectoral du 28 mai 2015 accordant délégation de signature à M. Philippe LALART, Directeur Départemental des Territoires et de la Mer Nord ;

Sur proposition du Chef du service sécurité risques et crises.

ARRÊTE

Article 1^{er} – Les éléments nécessaires à l'élaboration de l'état des risques pour l'information des acquéreurs et des locataires des biens immobiliers situés sur la commune de **Gussignies** sont consignés dans le dossier d'informations annexé au présent arrêté.

Ce dossier comprend :

- la mention des risques naturels, technologiques et miniers pris en compte,
- la cartographie des zones exposées
- l'intitulé des documents auxquels le vendeur ou le bailleur peut se référer
- le niveau de sismicité réglementaire attaché à la commune.

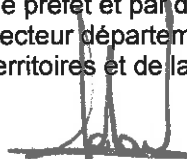
Ce dossier et les documents de référence sont librement consultables en mairie de **Gussignies**, préfecture et sous-préfecture de Avesnes et sur le site des services de l'Etat à l'adresse suivante : www.nord.gouv.fr.

Article 2- L'arrêté du 21 avril 2011 relatif à l'état des risques naturels et technologiques majeurs de biens immobiliers situés sur la commune de **Gussignies** est abrogé.

Article 3- Une copie du présent arrêté et de son annexe est adressée en mairie de **Gussignies** et à la chambre départementale des notaires. Le présent arrêté sera affiché en mairie de **Gussignies**.

Article 4- Le Directeur de cabinet de la préfecture du Nord, Le Maire de la Commune de **Gussignies**, le Sous-préfet de Avesnes, le Chef du service sécurité, risques et crises de la Direction départementale des territoires et de la mer du Nord, sont chargés, chacun en ce qui le concerne, de l'exécution du présent arrêté qui sera publié au recueil des actes administratifs de la préfecture du Nord.

Fait à Lille, le 24 juillet 2015
Pour le préfet et par délégation
Le Directeur départemental des
territoires et de la mer



Philippe LALART

code postal : 59570

Commune de **GUSSIGNIES**

code Insee : 59277

Fiche communale d'informations sur les risques naturels, miniers et technologiques

pour l'application des I, II de l'article L 125-5 du Code de l'environnement

1. Fiche communale annexée à l'arrêté préfectoral

n°

du

24 juillet 2015

mis à jour le

servitudes

2. Situation de la commune au regard d'un ou plusieurs plans de prévention de risques [PPR]

2.1 La commune est située dans le périmètre d'un PPR

naturels

miniers

technologiques

non

PPRI Aunelle Hogneau

date

Prescrit le 17/10/2014

aléa **Débordement du cours d'eau et de ses affluents et rupture de digue**

Les documents de référence mentionnés à l'article R125-24 du Code de l'environnement sont :

consultable sur Internet *

consultable sur Internet *

consultable sur Internet *

Le règlement de ce PPR intègre des prescriptions de travaux

oui

non

2.2 La commune est située dans le périmètre d'un PPR

naturels

miniers

technologiques

non

date

aléa

Les documents de référence mentionnés à l'article R125-24 du Code de l'environnement sont :

consultable sur Internet *

consultable sur Internet *

consultable sur Internet *

Le règlement de ce PPR intègre des prescriptions de travaux

oui

non

2.3 La commune est située dans le périmètre d'un PPR

naturels

miniers

technologiques

non

date

aléa

Les documents de référence mentionnés à l'article R125-24 du Code de l'environnement sont :

consultable sur Internet *

consultable sur Internet *

consultable sur Internet *

Le règlement de ce PPR intègre des prescriptions de travaux

oui

non

2.4 La commune est située dans le périmètre d'un PPR

naturels

miniers

technologiques

non

date

aléa

Les documents de référence mentionnés à l'article R125-24 du Code de l'environnement sont :

consultable sur Internet *

consultable sur Internet *

consultable sur Internet *

Le règlement de ce PPR intègre des prescriptions de travaux

oui

non

3. Situation de la commune au regard du zonage réglementaire pour la prise en compte de la sismicité en application de l'article R 563-4 du code de l'environnement.

La commune est située dans une zone de sismicité

Forte	Moyenne	Modérée	Faible	Très faible
zone 5	zone 4	zone 3 X	zone 2	Zone 1 *

* Il n'existe aucune obligation réglementaire pour le niveau 1 de sismicité

Le document de référence mentionné à l'article R125-24 du Code de l'environnement est :

Article D 563-8-1 sur la répartition des communes entre les cinq zones de sismicité

consultable sur Internet *

pièces jointes

4. Cartographie

extraits de documents ou de dossiers permettant la localisation des immeubles au regard des risques encourus en application de l'article R125-26 du Code de l'environnement

La carte de l'aléa de référence du PPRI de l'Aunelle Hogueau est disponible sur Internet*. Elle remplace la carte de l'aléa AZI

5. Arrêtés portant ou ayant porté reconnaissance de l'état de catastrophe naturelle ou technologique

à la date de l'édition de la présente fiche communale

! La liste actualisée des arrêtés est consultable sur le site portail www.prim.net dans la rubrique : Ma commune face aux risques

catastrophes naturelles

nombre

catastrophes technologiques

nombre

Le préfet du Nord

site* www.nord.gouv.fr

PRÉFET DU NORD

Direction départementale
des territoires
et de la mer du Nord

Service Sécurité
Risques et Crises.

Arrêté relatif à l'état des risques naturels, technologiques et miniers de biens immobiliers situés sur la commune de Hallennes lez Haubourdin

Le Directeur départemental des territoires et de la mer du Nord

Vu le code général des collectivités territoriales ;

Vu le code de l'environnement et notamment ses articles L.125-5 et R.125-23 à R.125-27, L.515-15 à L.515-26 et R.515-39 à R.515-50, L.562-1 à L.562-9 et R.562-1 à R.561-10, L.563-1 et R.563-1 à R.563-8-1 ;

Vu le code nouveau minier et notamment son article L.174-5 ;

Vu l'arrêté préfectoral du 24 juillet 2015 fixant la liste des communes du département du Nord concernées par l'obligation d'information sur les risques naturels, technologiques et miniers modifiant l'arrêté préfectoral du 15 février 2006 modifié par les arrêtés des 4 décembre 2007, 13 octobre 2008 et 19 avril 2011 ;

Vu l'arrêté préfectoral du 21 avril 2011 relatif à l'état des risques naturels et technologiques sur la commune de **Hallennes lez Haubourdin** ;

Vu l'arrêté du 19 mars 2013 modifiant l'arrêté du 13 octobre 2005 portant définition du modèle d'imprimé pour l'établissement de l'état des risques naturels et technologiques ;

Vu l'arrêté préfectoral du 28 mai 2015 accordant délégation de signature à M. Philippe LALART, Directeur Départemental des Territoires et de la Mer Nord ;

Sur proposition du Chef du service sécurité risques et crises.

ARRÊTE

Article 1^{er} – Les éléments nécessaires à l'élaboration de l'état des risques pour l'information des acquéreurs et des locataires des biens immobiliers situés sur la commune de **Hallennes lez Haubourdin** sont consignés dans le dossier d'informations annexé au présent arrêté.

Ce dossier comprend :

- la mention des risques naturels, technologiques et miniers pris en compte,
- la cartographie des zones exposées
- l'intitulé des documents auxquels le vendeur ou le bailleur peut se référer
- le niveau de sismicité réglementaire attaché à la commune.

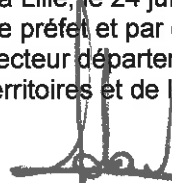
Ce dossier et les documents de référence sont librement consultables en mairie de **Hallennes lez Haubourdin**, en préfecture et sur le site des services de l'Etat à l'adresse suivante : www.nord.gouv.fr.

Article 2- L'arrêté du 21 avril 2011 relatif à l'état des risques naturels et technologiques majeurs de biens immobiliers situés sur la commune de **Hallennes lez Haubourdin** est abrogé.

Article 3- Une copie du présent arrêté et de son annexe est adressée en mairie de **Hallennes lez Haubourdin** et à la chambre départementale des notaires. Le présent arrêté sera affiché en mairie de **Hallennes lez Haubourdin**.

Article 4- Le Directeur de cabinet de la préfecture du Nord, Le Maire de la Commune de **Hallennes lez Haubourdin**, le Chef du service sécurité, risques et crises de la Direction départementale des territoires et de la mer du Nord, sont chargés, chacun en ce qui le concerne, de l'exécution du présent arrêté qui sera publié au recueil des actes administratifs de la préfecture du Nord.

Fait à Lille, le 24 juillet 2015
Pour le préfet et par délégation
Le Directeur départemental des
territoires et de la mer



Philippe LALART

code postal : 59320

Commune de HALLENNES LES HAUBOURDIN

code Insee : 59278

Fiche communale d'informations sur les risques naturels, miniers et technologiques

pour l'application des I, II de l'article L 125-5 du Code de l'environnement

1. Fiche communale annexée à l'arrêté préfectoral

n°

du

24 juillet 2015

mis à jour le

servitudes

2. Situation de la commune au regard d'un ou plusieurs plans de prévention de risques [PPR]

2.1 La commune est située dans le périmètre d'un PPR

naturels

miniers

technologiques

non

PPR inondation

date

Prescrit le 13/02/2001

aléa

Inondation

Les documents de référence mentionnés à l'article R125-24 du Code de l'environnement sont :

consultable sur Internet *

consultable sur Internet *

consultable sur Internet *

Le règlement de ce PPR intègre des prescriptions de travaux

oui

non

2.2 La commune est située dans le périmètre d'un PPR

naturels

miniers

technologiques

non

date

aléa

Les documents de référence mentionnés à l'article R125-24 du Code de l'environnement sont :

consultable sur Internet *

consultable sur Internet *

consultable sur Internet *

Le règlement de ce PPR intègre des prescriptions de travaux

oui

non

2.3 La commune est située dans le périmètre d'un PPR

naturels

miniers

technologiques

non

date

aléa

Les documents de référence mentionnés à l'article R125-24 du Code de l'environnement sont :

consultable sur Internet *

consultable sur Internet *

consultable sur Internet *

Le règlement de ce PPR intègre des prescriptions de travaux

oui

non

2.4 La commune est située dans le périmètre d'un PPR

naturels

miniers

technologiques

non

date

aléa

Les documents de référence mentionnés à l'article R125-24 du Code de l'environnement sont :

consultable sur Internet *

consultable sur Internet *

consultable sur Internet *

Le règlement de ce PPR intègre des prescriptions de travaux

oui

non

3. Situation de la commune au regard du zonage réglementaire pour la prise en compte de la sismicité

en application de l'article R 563-4 du code de l'environnement.

	Forte	Moyenne	Modérée	Faible	Très faible
La commune est située dans une zone de sismicité	zone 5	zone 4	zone 3	zone 2 X	Zone 1 *
	* Il n'existe aucune obligation réglementaire pour le niveau 1 de sismicité				

Le document de référence mentionné à l'article R125-24 du Code de l'environnement est :

Article D 563-8-1 sur la répartition des communes entre les cinq zones de sismicité

consultable sur Internet *

pièces jointes

4. Cartographie

extraits de documents ou de dossiers permettant la localisation des immeubles au regard des risques encourus en application de l'article R125-26 du Code de l'environnement

La commune entre dans le périmètre du Territoire à Risque Inondation de Lille. Les cartographies sont consultables sur Internet*

5. Arrêtés portant ou ayant porté reconnaissance de l'état de catastrophe naturelle ou technologique

à la date de l'édition de la présente fiche communale

! La liste actualisée des arrêtés est consultable sur le site portail www.prim.net dans la rubrique : **Ma commune face aux risques**

catastrophes naturelles

nombre

catastrophes technologiques

nombre

Le préfet du Nord

site* www.nord.gouv.fr



Liberté • Egalité • Fraternité
RÉPUBLIQUE FRANÇAISE

PRÉFET DU NORD

Direction départementale
des territoires
et de la mer du Nord

Service Sécurité
Risques et Crises.

Arrêté relatif à l'état des risques naturels, technologiques et miniers de biens immobiliers situés sur la commune de Halluin

Le Directeur départemental des territoires et de la mer du Nord

Vu le code général des collectivités territoriales ;

Vu le code de l'environnement et notamment ses articles L.125-5 et R.125-23 à R.125-27, L.515-15 à L.515-26 et R.515-39 à R.515-50, L.562-1 à L.562-9 et R.562-1 à R.561-10, L.563-1 et R.563-1 à R.563-8-1 ;

Vu le code nouveau minier et notamment son article L.174-5 ;

Vu l'arrêté préfectoral du 24 juillet 2015 fixant la liste des communes du département du Nord concernées par l'obligation d'information sur les risques naturels, technologiques et miniers modifiant l'arrêté préfectoral du 15 février 2006 modifié par les arrêtés des 4 décembre 2007, 13 octobre 2008 et 19 avril 2011 ;

Vu l'arrêté préfectoral du 21 avril 2011 relatif à l'état des risques naturels et technologiques sur la commune de **Halluin** ;

Vu l'arrêté du 19 mars 2013 modifiant l'arrêté du 13 octobre 2005 portant définition du modèle d'imprimé pour l'établissement de l'état des risques naturels et technologiques ;

Vu l'arrêté préfectoral du 28 mai 2015 accordant délégation de signature à M. Philippe LALART, Directeur Départemental des Territoires et de la Mer Nord ;

Sur proposition du Chef du service sécurité risques et crises.

ARRÊTE

Article 1^{er} – Les éléments nécessaires à l'élaboration de l'état des risques pour l'information des acquéreurs et des locataires des biens immobiliers situés sur la commune de **Halluin** sont consignés dans le dossier d'informations annexé au présent arrêté.

Ce dossier comprend :

- la mention des risques naturels, technologiques et miniers pris en compte,
- la cartographie des zones exposées
- l'intitulé des documents auxquels le vendeur ou le bailleur peut se référer
- le niveau de sismicité réglementaire attaché à la commune.


Ce dossier et les documents de référence sont librement consultables en mairie de **Halluin**, en préfecture et sur le site des services de l'Etat à l'adresse suivante : www.nord.gouv.fr.

Article 2- L'arrêté du 21 avril 2011 relatif à l'état des risques naturels et technologiques majeurs de biens immobiliers situés sur la commune de **Halluin** est abrogé.

Article 3- Une copie du présent arrêté et de son annexe est adressée en mairie de **Halluin** et à la chambre départementale des notaires. Le présent arrêté sera affiché en mairie de **Halluin**.

Article 4- Le Directeur de cabinet de la préfecture du Nord, Le Maire de la Commune de **Halluin**, le Chef du service sécurité, risques et crises de la Direction départementale des territoires et de la mer du Nord, sont chargés, chacun en ce qui le concerne, de l'exécution du présent arrêté qui sera publié au recueil des actes administratifs de la préfecture du Nord.

Fait à Lille, le 24 juillet 2015
Pour le préfet et par délégation
Le Directeur départemental des
territoires et de la mer



Philippe LALART

code postal : 59250

Commune de HALLUIN

code Insee : 59279

Fiche communale d'informations sur les risques naturels, miniers et technologiques

pour l'application des I, II de l'article L 125-5 du Code de l'environnement

1. Fiche communale annexée à l'arrêté préfectoral

n°

du

24 juillet 2015

mis à jour le

servitudes

2. Situation de la commune au regard d'un ou plusieurs plans de prévention de risques [PPR]

2.1 La commune est située dans le périmètre d'un PPR

naturels

miniers

technologiques non

PPRT Cappelle Pigments

Prescrit le 11/05/2009
modifié le 22/09/2010
abrogé le 19/09/2012

Suppression / Thermique

Les documents de référence mentionnés à l'article R125-24 du Code de l'environnement sont :

consultable sur Internet *

consultable sur Internet *

consultable sur Internet *

Le règlement de ce PPR intègre des prescriptions de travaux

oui

non

2.2 La commune est située dans le périmètre d'un PPR

naturels

miniers

technologiques non

PPRI

date

Prescrit le 13/02/2001

aléa

Inondation

Les documents de référence mentionnés à l'article R125-24 du Code de l'environnement sont :

consultable sur Internet *

consultable sur Internet *

consultable sur Internet *

Le règlement de ce PPR intègre des prescriptions de travaux

oui

non

2.3 La commune est située dans le périmètre d'un PPR

naturels

miniers

technologiques non

date

aléa

Les documents de référence mentionnés à l'article R125-24 du Code de l'environnement sont :

consultable sur Internet *

consultable sur Internet *

consultable sur Internet *

Le règlement de ce PPR intègre des prescriptions de travaux

oui

non

2.4 La commune est située dans le périmètre d'un PPR

naturels

miniers

technologiques non

date

aléa

Les documents de référence mentionnés à l'article R125-24 du Code de l'environnement sont :

consultable sur Internet *

consultable sur Internet *

consultable sur Internet *

Le règlement de ce PPR intègre des prescriptions de travaux

oui

non

3. Situation de la commune au regard du zonage réglementaire pour la prise en compte de la sismicité

en application de l'article R 563-4 du code de l'environnement.

	Forte	Moyenne	Modérée	Faible	Très faible
La commune est située dans une zone de sismicité	zone 5	zone 4	zone 3	zone 2 X	Zone 1 *
	* Il n'existe aucune obligation réglementaire pour le niveau 1 de sismicité				

Le document de référence mentionné à l'article R125-24 du Code de l'environnement est :

Article D 563-8-1 sur la répartition des communes entre les cinq zones de sismicité

consultable sur Internet *

pièces jointes

4. Cartographie

extraits de documents ou de dossiers permettant la localisation des immeubles au regard des risques encourus en application de l'article R125-26 du Code de l'environnement

La commune entre dans le périmètre du Territoire à Risque Inondation de Lille. Les cartographies sont consultables sur Internet*

Dans le cadre des études de ruissellement au Nord-Ouest de Lille, un aléa de référence a été défini, il est consultable sur Internet*

5. Arrêtés portant ou ayant porté reconnaissance de l'état de catastrophe naturelle ou technologique

à la date de l'édition de la présente fiche communale

! La liste actualisée des arrêtés est consultable sur le site portail www.prim.net dans la rubrique : Ma commune face aux risques

catastrophes naturelles

nombre

catastrophes technologiques

nombre

Le préfet du Nord

site* www.nord.gouv.fr

PRÉFET DU NORD

Direction départementale
des territoires
et de la mer du Nord

Service Sécurité
Risques et Crises.

Arrêté relatif à l'état des risques naturels, technologiques et miniers de biens immobiliers situés sur la commune de Hamel

Le Directeur départemental des territoires et de la mer du Nord

Vu le code général des collectivités territoriales ;

Vu le code de l'environnement et notamment ses articles L.125-5 et R.125-23 à R.125-27, L.515-15 à L.515-26 et R.515-39 à R.515-50, L.562-1 à L.562-9 et R.562-1 à R.561-10, L.563-1 et R.563-1 à R.563-8-1 ;

Vu le code nouveau minier et notamment son article L.174-5 ;

Vu l'arrêté préfectoral du 24 juillet 2015 fixant la liste des communes du département du Nord concernées par l'obligation d'information sur les risques naturels, technologiques et miniers modifiant l'arrêté préfectoral du 15 février 2006 modifié par les arrêtés des 4 décembre 2007, 13 octobre 2008 et 19 avril 2011 ;

Vu l'arrêté préfectoral du 21 avril 2011 relatif à l'état des risques naturels et technologiques sur la commune de **Hamel** ;

Vu l'arrêté du 19 mars 2013 modifiant l'arrêté du 13 octobre 2005 portant définition du modèle d'imprimé pour l'établissement de l'état des risques naturels et technologiques ;

Vu l'arrêté préfectoral du 28 mai 2015 accordant délégation de signature à M. Philippe LALART, Directeur Départemental des Territoires et de la Mer Nord ;

Sur proposition du Chef du service sécurité risques et crises.

ARRÊTE

Article 1^{er} – Les éléments nécessaires à l'élaboration de l'état des risques pour l'information des acquéreurs et des locataires des biens immobiliers situés sur la commune de **Hamel** sont consignés dans le dossier d'informations annexé au présent arrêté.

Ce dossier comprend :

- la mention des risques naturels, technologiques et miniers pris en compte,
- la cartographie des zones exposées
- l'intitulé des documents auxquels le vendeur ou le bailleur peut se référer
- le niveau de sismicité réglementaire attaché à la commune.

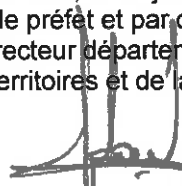
Ce dossier et les documents de référence sont librement consultables en mairie de **Hamel**, préfecture et sous-préfecture de Douai et sur le site des services de l'Etat à l'adresse suivante : www.nord.gouv.fr.

Article 2- L'arrêté du 21 avril 2011 relatif à l'état des risques naturels et technologiques majeurs de biens immobiliers situés sur la commune de **Hamel** est abrogé.

Article 3- Une copie du présent arrêté et de son annexe est adressée en mairie de **Hamel** et à la chambre départementale des notaires. Le présent arrêté sera affiché en mairie de **Hamel**.

Article 4- Le Directeur de cabinet de la préfecture du Nord, Le Maire de la Commune de **Hamel**, le Sous-préfet de Douai, le Chef du service sécurité, risques et crises de la Direction départementale des territoires et de la mer du Nord, sont chargés, chacun en ce qui le concerne, de l'exécution du présent arrêté qui sera publié au recueil des actes administratifs de la préfecture du Nord.

Fait à Lille, le 24 juillet 2015
Pour le préfet et par délégation
Le Directeur départemental des
territoires et de la mer



Philippe LALART

code postal : 59151

Commune de HAMEL

code Insee : 59280

Fiche communale d'informations sur les risques naturels, miniers et technologiques

pour l'application des I, II de l'article L 125-5 du Code de l'environnement

1. Fiche communale annexée à l'arrêté préfectoral

n°

du

24 juillet 2015

mis à jour le

servitudes

2. Situation de la commune au regard d'un ou plusieurs plans de prévention de risques [PPR]

2.1 La commune est située dans le périmètre d'un PPR

naturels

miniers

technologiques

non

PPR inondation

date

Prescrit le 13/02/2001

aléa

Inondation

Les documents de référence mentionnés à l'article R125-24 du Code de l'environnement sont :

consultable sur Internet *

consultable sur Internet *

consultable sur Internet *

Le règlement de ce PPR intègre des prescriptions de travaux

oui

non

2.2 La commune est située dans le périmètre d'un PPR

naturels

miniers

technologiques

non

date

aléa

Les documents de référence mentionnés à l'article R125-24 du Code de l'environnement sont :

consultable sur Internet *

consultable sur Internet *

consultable sur Internet *

Le règlement de ce PPR intègre des prescriptions de travaux

oui

non

2.3 La commune est située dans le périmètre d'un PPR

naturels

miniers

technologiques

non

date

aléa

Les documents de référence mentionnés à l'article R125-24 du Code de l'environnement sont :

consultable sur Internet *

consultable sur Internet *

consultable sur Internet *

Le règlement de ce PPR intègre des prescriptions de travaux

oui

non

2.4 La commune est située dans le périmètre d'un PPR

naturels

miniers

technologiques

non

date

aléa

Les documents de référence mentionnés à l'article R125-24 du Code de l'environnement sont :

consultable sur Internet *

consultable sur Internet *

consultable sur Internet *

Le règlement de ce PPR intègre des prescriptions de travaux

oui

non

3. Situation de la commune au regard du zonage réglementaire pour la prise en compte de la sismicité

en application de l'article R 563-4 du code de l'environnement.

	Forte	Moyenne	Modérée	Faible	Très faible
La commune est située dans une zone de sismicité	zone 5	zone 4	zone 3	zone 2 X	Zone 1 *
	* Il n'existe aucune obligation réglementaire pour le niveau 1 de sismicité				

Le document de référence mentionné à l'article R125-24 du Code de l'environnement est :

Article D 563-8-1 sur la répartition des communes entre les cinq zones de sismicité

consultable sur Internet *

pièces jointes

4. Cartographie

extraits de documents ou de dossiers permettant la localisation des immeubles au regard des risques encourus en application de l'article R125-26 du Code de l'environnement

La commune ne dispose pas de cartographie relative aux risques naturels et technologiques majeurs

5. Arrêtés portant ou ayant porté reconnaissance de l'état de catastrophe naturelle ou technologique

à la date de l'édition de la présente fiche communale

La liste actualisée des arrêtés est consultable sur le site portail www.prim.net dans la rubrique : Ma commune face aux risques

catastrophes naturelles

nombre

catastrophes technologiques

nombre

Le préfet du Nord

site* www.nord.gouv.fr

PRÉFET DU NORD

Direction départementale
des territoires
et de la mer du Nord

Service Sécurité
Risques et Crises.

Arrêté relatif à l'état des risques naturels, technologiques et miniers de biens immobiliers situés sur la commune de Hantay

Le Directeur départemental des territoires et de la mer du Nord

Vu le code général des collectivités territoriales ;

Vu le code de l'environnement et notamment ses articles L.125-5 et R.125-23 à R.125-27, L.515-15 à L.515-26 et R.515-39 à R.515-50, L.562-1 à L.562-9 et R.562-1 à R.561-10, L.563-1 et R.563-1 à R.563-8-1 ;

Vu le code nouveau minier et notamment son article L.174-5 ;

Vu l'arrêté préfectoral du 24 juillet 2015 fixant la liste des communes du département du Nord concernées par l'obligation d'information sur les risques naturels, technologiques et miniers modifiant l'arrêté préfectoral du 15 février 2006 modifié par les arrêtés des 4 décembre 2007, 13 octobre 2008 et 19 avril 2011 ;

Vu l'arrêté préfectoral du 21 avril 2011 relatif à l'état des risques naturels et technologiques sur la commune de **Hantay** ;

Vu l'arrêté du 19 mars 2013 modifiant l'arrêté du 13 octobre 2005 portant définition du modèle d'imprimé pour l'établissement de l'état des risques naturels et technologiques ;

Vu l'arrêté préfectoral du 28 mai 2015 accordant délégation de signature à M. Philippe LALART, Directeur Départemental des Territoires et de la Mer Nord ;

Sur proposition du Chef du service sécurité risques et crises.

ARRÊTE

Article 1^{er} – Les éléments nécessaires à l'élaboration de l'état des risques pour l'information des acquéreurs et des locataires des biens immobiliers situés sur la commune de **Hantay** sont consignés dans le dossier d'informations annexé au présent arrêté.

Ce dossier comprend :

- la mention des risques naturels, technologiques et miniers pris en compte,
- la cartographie des zones exposées
- l'intitulé des documents auxquels le vendeur ou le bailleur peut se référer
- le niveau de sismicité réglementaire attaché à la commune.

Ce dossier et les documents de référence sont librement consultables en mairie de **Hantay**, en préfecture et sur le site des services de l'Etat à l'adresse suivante : www.nord.gouv.fr.

Article 2- L'arrêté du 21 avril 2011 relatif à l'état des risques naturels et technologiques majeurs de biens immobiliers situés sur la commune de **Hantay** est abrogé.

Article 3- Une copie du présent arrêté et de son annexe est adressée en mairie de **Hantay** et à la chambre départementale des notaires. Le présent arrêté sera affiché en mairie de **Hantay**.

Article 4- Le Directeur de cabinet de la préfecture du Nord, Le Maire de la Commune de **Hantay**, le Chef du service sécurité, risques et crises de la Direction départementale des territoires et de la mer du Nord, sont chargés, chacun en ce qui le concerne, de l'exécution du présent arrêté qui sera publié au recueil des actes administratifs de la préfecture du Nord.

Fait à Lille, le 24 juillet 2015
Pour le préfet et par délégation
Le Directeur départemental des
territoires et de la mer



Philippe LALART

code postal : 59480

Commune de HANTAY

code Insee : 59281

Fiche communale d'informations sur les risques naturels, miniers et technologiques

pour l'application des I, II de l'article L 125-5 du Code de l'environnement

1. Fiche communale annexée à l'arrêté préfectoral

n°

du

24 juillet 2015

mis à jour le

servitudes

2. Situation de la commune au regard d'un ou plusieurs plans de prévention de risques [PPR]

2.1 La commune est située dans le périmètre d'un PPR naturels miniers technologiques non

date

aléa

Les documents de référence mentionnés à l'article R125-24 du Code de l'environnement sont :

consultable sur Internet * consultable sur Internet * consultable sur Internet *

Le règlement de ce PPR intègre des prescriptions de travaux

oui non

2.2 La commune est située dans le périmètre d'un PPR naturels miniers technologiques non

date

aléa

Les documents de référence mentionnés à l'article R125-24 du Code de l'environnement sont :

consultable sur Internet * consultable sur Internet * consultable sur Internet *

Le règlement de ce PPR intègre des prescriptions de travaux

oui non

2.3 La commune est située dans le périmètre d'un PPR naturels miniers technologiques non

date

aléa

Les documents de référence mentionnés à l'article R125-24 du Code de l'environnement sont :

consultable sur Internet * consultable sur Internet * consultable sur Internet *

Le règlement de ce PPR intègre des prescriptions de travaux

oui non

2.4 La commune est située dans le périmètre d'un PPR naturels miniers technologiques non

date

aléa

Les documents de référence mentionnés à l'article R125-24 du Code de l'environnement sont :

consultable sur Internet * consultable sur Internet * consultable sur Internet *

Le règlement de ce PPR intègre des prescriptions de travaux

oui non

3. Situation de la commune au regard du zonage réglementaire pour la prise en compte de la sismicité

en application de l'article R 563-4 du code de l'environnement.

	Forte	Moyenne	Modérée	Faible	Très faible
La commune est située dans une zone de sismicité	zone 5	zone 4	zone 3	zone 2 X	Zone 1 *
	* Il n'existe aucune obligation réglementaire pour le niveau 1 de sismicité				

Le document de référence mentionné à l'article R125-24 du Code de l'environnement est :

Article D 563-8-1 sur la répartition des communes entre les cinq zones de sismicité

consultable sur Internet ¹

pièces jointes

4. Cartographie

extraits de documents ou de dossiers permettant la localisation des immeubles au regard des risques encourus en application de l'article R125-26 du Code de l'environnement

La commune ne dispose pas de cartographie relative aux risques naturels et technologiques majeurs

5. Arrêtés portant ou ayant porté reconnaissance de l'état de catastrophe naturelle ou technologique

à la date de l'édition de la présente fiche communale

! La liste actualisée des arrêtés est consultable sur le site portail www.prim.net dans la rubrique : Ma commune face aux risques

catastrophes naturelles

nombre

catastrophes technologiques

nombre

Le préfet du Nord

site* www.nord.gouv.fr

PRÉFET DU NORD

Direction départementale
des territoires
et de la mer du Nord

Service Sécurité
Risques et Crises.

Arrêté relatif à l'état des risques naturels, technologiques et miniers de biens immobiliers situés sur la commune de Hardifort

Le Directeur départemental des territoires et de la mer du Nord

Vu le code général des collectivités territoriales ;

Vu le code de l'environnement et notamment ses articles L.125-5 et R.125-23 à R.125-27, L.515-15 à L.515-26 et R.515-39 à R.515-50, L.562-1 à L.562-9 et R.562-1 à R.561-10, L.563-1 et R.563-1 à R.563-8-1 ;

Vu le code nouveau minier et notamment son article L.174-5 ;

Vu l'arrêté préfectoral du 24 juillet 2015 fixant la liste des communes du département du Nord concernées par l'obligation d'information sur les risques naturels, technologiques et miniers modifiant l'arrêté préfectoral du 15 février 2006 modifié par les arrêtés des 4 décembre 2007, 13 octobre 2008 et 19 avril 2011 ;

Vu l'arrêté préfectoral du 21 avril 2011 relatif à l'état des risques naturels et technologiques sur la commune de **Hardifort** ;

Vu l'arrêté du 19 mars 2013 modifiant l'arrêté du 13 octobre 2005 portant définition du modèle d'imprimé pour l'établissement de l'état des risques naturels et technologiques ;

Vu l'arrêté préfectoral du 28 mai 2015 accordant délégation de signature à M. Philippe LALART, Directeur Départemental des Territoires et de la Mer Nord ;

Sur proposition du Chef du service sécurité risques et crises.

ARRÊTE

Article 1^{er} – Les éléments nécessaires à l'élaboration de l'état des risques pour l'information des acquéreurs et des locataires des biens immobiliers situés sur la commune de **Hardifort** sont consignés dans le dossier d'informations annexé au présent arrêté.

Ce dossier comprend :

- la mention des risques naturels, technologiques et miniers pris en compte,
- la cartographie des zones exposées
- l'intitulé des documents auxquels le vendeur ou le bailleur peut se référer
- le niveau de sismicité réglementaire attaché à la commune.

Ce dossier et les documents de référence sont librement consultables en mairie de **Hardifort**, préfecture et sous-préfecture de Dunkerque et sur le site des services de l'Etat à l'adresse suivante : www.nord.gouv.fr.

Article 2- L'arrêté du 21 avril 2011 relatif à l'état des risques naturels et technologiques majeurs de biens immobiliers situés sur la commune de **Hardifort** est abrogé.

Article 3- Une copie du présent arrêté et de son annexe est adressée en mairie de **Hardifort** et à la chambre départementale des notaires. Le présent arrêté sera affiché en mairie de **Hardifort**.

Article 4- Le Directeur de cabinet de la préfecture du Nord, Le Maire de la Commune de **Hardifort**, le Sous-préfet de Dunkerque, le Chef du service sécurité, risques et crises de la Direction départementale des territoires et de la mer du Nord, sont chargés, chacun en ce qui le concerne, de l'exécution du présent arrêté qui sera publié au recueil des actes administratifs de la préfecture du Nord.

Fait à Lille, le 24 juillet 2015
Pour le préfet et par délégation
Le Directeur départemental des
territoires et de la mer



Philippe LALART



code postal : 59670

Commune de HARDIFORT

code Insee : 59282

Fiche communale d'informations sur les risques naturels, miniers et technologiques pour l'application des I, II de l'article L 125-5 du Code de l'environnement

1. Fiche communale annexée à l'arrêté préfectoral

n°

du

24 juillet 2015

mis à jour le

servitudes

2. Situation de la commune au regard d'un ou plusieurs plans de prévention de risques [PPR]

2.1 La commune est située dans le périmètre d'un PPR naturels miniers technologiques non X
date aléa
Les documents de référence mentionnés à l'article R125-24 du Code de l'environnement sont :
consultable sur Internet *
consultable sur Internet *
consultable sur Internet *
Le règlement de ce PPR intègre des prescriptions de travaux oui non

2.2 La commune est située dans le périmètre d'un PPR naturels miniers technologiques non
date aléa
Les documents de référence mentionnés à l'article R125-24 du Code de l'environnement sont :
consultable sur Internet *
consultable sur Internet *
consultable sur Internet *
Le règlement de ce PPR intègre des prescriptions de travaux oui non

2.3 La commune est située dans le périmètre d'un PPR naturels miniers technologiques non
date aléa
Les documents de référence mentionnés à l'article R125-24 du Code de l'environnement sont :
consultable sur Internet *
consultable sur Internet *
consultable sur Internet *
Le règlement de ce PPR intègre des prescriptions de travaux oui non

2.4 La commune est située dans le périmètre d'un PPR naturels miniers technologiques non
date aléa
Les documents de référence mentionnés à l'article R125-24 du Code de l'environnement sont :
consultable sur Internet *
consultable sur Internet *
consultable sur Internet *
Le règlement de ce PPR intègre des prescriptions de travaux oui non

3. Situation de la commune au regard du zonage réglementaire pour la prise en compte de la sismicité

en application de l'article R 563-4 du code de l'environnement.

	Forte	Moyenne	Modérée	Faible	Très faible
La commune est située dans une zone de sismicité	zone 5	zone 4	zone 3	zone 2 X	Zone 1 *

* Il n'existe aucune obligation réglementaire pour le niveau 1 de sismicité

Le document de référence mentionné à l'article R125-24 du Code de l'environnement est :

Article D 563-8-1 sur la répartition des communes entre les cinq zones de sismicité

consultable sur Internet *

pièces jointes

4. Cartographie

extraits de documents ou de dossiers permettant la localisation des immeubles au regard des risques encourus en application de l'article R125-26 du Code de l'environnement

La commune ne dispose pas de cartographie relative aux risques naturels et technologiques majeurs

5. Arrêtés portant ou ayant porté reconnaissance de l'état de catastrophe naturelle ou technologique

à la date de l'édition de la présente fiche communale

La liste actualisée des arrêtés est consultable sur le site portail www.prim.net dans la rubrique : Ma commune face aux risques

catastrophes naturelles

nombre

catastrophes technologiques

nombre

Le préfet du Nord

site* www.nord.gouv.fr



PRÉFET DU NORD

Direction départementale
des territoires
et de la mer du Nord

Service Sécurité
Risques et Crises.

Arrêté relatif à l'état des risques naturels, technologiques et miniers de biens immobiliers situés sur la commune de Hargnies

Le Directeur départemental des territoires et de la mer du Nord

Vu le code général des collectivités territoriales ;

Vu le code de l'environnement et notamment ses articles L.125-5 et R.125-23 à R.125-27, L.515-15 à L.515-26 et R.515-39 à R.515-50, L.562-1 à L.562-9 et R.562-1 à R.561-10, L.563-1 et R.563-1 à R.563-8-1 ;

Vu le code nouveau minier et notamment son article L.174-5 ;

Vu l'arrêté préfectoral du 24 juillet 2015 fixant la liste des communes du département du Nord concernées par l'obligation d'information sur les risques naturels, technologiques et miniers modifiant l'arrêté préfectoral du 15 février 2006 modifié par les arrêtés des 4 décembre 2007, 13 octobre 2008 et 19 avril 2011 ;

Vu l'arrêté préfectoral du 21 avril 2011 relatif à l'état des risques naturels et technologiques sur la commune de **Hargnies** ;

Vu l'arrêté du 19 mars 2013 modifiant l'arrêté du 13 octobre 2005 portant définition du modèle d'imprimé pour l'établissement de l'état des risques naturels et technologiques ;

Vu l'arrêté préfectoral du 28 mai 2015 accordant délégation de signature à M. Philippe LALART, Directeur Départemental des Territoires et de la Mer Nord ;

Sur proposition du Chef du service sécurité risques et crises.

ARRÊTE

Article 1^{er} – Les éléments nécessaires à l'élaboration de l'état des risques pour l'information des acquéreurs et des locataires des biens immobiliers situés sur la commune de **Hargnies** sont consignés dans le dossier d'informations annexé au présent arrêté.

Ce dossier comprend :

- la mention des risques naturels, technologiques et miniers pris en compte,
- la cartographie des zones exposées
- l'intitulé des documents auxquels le vendeur ou le bailleur peut se référer
- le niveau de sismicité réglementaire attaché à la commune.

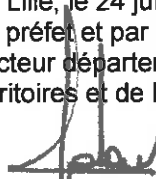
Ce dossier et les documents de référence sont librement consultables en mairie de **Hargnies**, préfecture et sous-préfecture de Avesnes et sur le site des services de l'Etat à l'adresse suivante : www.nord.gouv.fr.

Article 2- L'arrêté du 21 avril 2011 relatif à l'état des risques naturels et technologiques majeurs de biens immobiliers situés sur la commune de **Hargnies** est abrogé.

Article 3- Une copie du présent arrêté et de son annexe est adressée en mairie de **Hargnies** et à la chambre départementale des notaires. Le présent arrêté sera affiché en mairie de **Hargnies**.

Article 4- Le Directeur de cabinet de la préfecture du Nord, Le Maire de la Commune de **Hargnies**, le Sous-préfet de Avesnes, le Chef du service sécurité, risques et crises de la Direction départementale des territoires et de la mer du Nord, sont chargés, chacun en ce qui le concerne, de l'exécution du présent arrêté qui sera publié au recueil des actes administratifs de la préfecture du Nord.

Fait à Lille, le 24 juillet 2015
Pour le préfet et par délégation
Le Directeur départemental des
territoires et de la mer



Philippe LALART

code postal : 59138

Commune de HARGNIES

code Insee : 59283

Fiche communale d'informations sur les risques naturels, miniers et technologiques

pour l'application des I, II de l'article L 125-5 du Code de l'environnement

1. Fiche communale annexée à l'arrêté préfectoral

n°

du

24 juillet 2015

mis à jour le

servitudes

2. Situation de la commune au regard d'un ou plusieurs plans de prévention de risques [PPR]

2.1 La commune est située dans le périmètre d'un PPR naturels miniers technologiques non

date

aléa

Les documents de référence mentionnés à l'article R125-24 du Code de l'environnement sont :

consultable sur Internet * consultable sur Internet * consultable sur Internet *

Le règlement de ce PPR intègre des prescriptions de travaux

oui non

2.2 La commune est située dans le périmètre d'un PPR naturels miniers technologiques non

date

aléa

Les documents de référence mentionnés à l'article R125-24 du Code de l'environnement sont :

consultable sur Internet * consultable sur Internet * consultable sur Internet *

Le règlement de ce PPR intègre des prescriptions de travaux

oui non

2.3 La commune est située dans le périmètre d'un PPR naturels miniers technologiques non

date

aléa

Les documents de référence mentionnés à l'article R125-24 du Code de l'environnement sont :

consultable sur Internet * consultable sur Internet * consultable sur Internet *

Le règlement de ce PPR intègre des prescriptions de travaux

oui non

2.4 La commune est située dans le périmètre d'un PPR naturels miniers technologiques non

date

aléa

Les documents de référence mentionnés à l'article R125-24 du Code de l'environnement sont :

consultable sur Internet * consultable sur Internet * consultable sur Internet *

Le règlement de ce PPR intègre des prescriptions de travaux

oui non

3. Situation de la commune au regard du zonage réglementaire pour la prise en compte de la sismicité

en application de l'article R 563-4 du code de l'environnement.

	Forte	Moyenne	Modérée	Faible	Très faible
La commune est située dans une zone de sismicité	zone 5	zone 4	zone 3 X	zone 2	Zone 1 *

* Il n'existe aucune obligation réglementaire pour le niveau 1 de sismicité

Le document de référence mentionné à l'article R125-24 du Code de l'environnement est :

Article D 563-8-1 sur la répartition des communes entre les cinq zones de sismicité

consultable sur Internet *

pièces jointes

4. Cartographie

extraits de documents ou de dossiers permettant la localisation des immeubles au regard des risques encourus en application de l'article R125-26 du Code de l'environnement

La commune ne dispose pas de cartographie relative aux risques naturels et technologiques majeurs

5. Arrêtés portant ou ayant porté reconnaissance de l'état de catastrophe naturelle ou technologique

à la date de l'édition de la présente fiche communale

! La liste actualisée des arrêtés est consultable sur le site portail www.prim.net dans la rubrique : Ma commune face aux risques

catastrophes naturelles

nombre

catastrophes technologiques

nombre

Le préfet du Nord

site* www.nord.gouv.fr

PRÉFET DU NORD

Direction départementale
des territoires
et de la mer du Nord

Service Sécurité
Risques et Crises.

Arrêté relatif à l'état des risques naturels, technologiques et miniers de biens immobiliers situés sur la commune de Hasnon

Le Directeur départemental des territoires et de la mer du Nord

Vu le code général des collectivités territoriales ;

Vu le code de l'environnement et notamment ses articles L.125-5 et R.125-23 à R.125-27, L.515-15 à L.515-26 et R.515-39 à R.515-50, L.562-1 à L.562-9 et R.562-1 à R.561-10, L.563-1 et R.563-1 à R.563-8-1 ;

Vu le code nouveau minier et notamment son article L.174-5 ;

Vu l'arrêté préfectoral du 24 juillet 2015 fixant la liste des communes du département du Nord concernées par l'obligation d'information sur les risques naturels, technologiques et miniers modifiant l'arrêté préfectoral du 15 février 2006 modifié par les arrêtés des 4 décembre 2007, 13 octobre 2008 et 19 avril 2011 ;

Vu l'arrêté préfectoral du 21 avril 2011 relatif à l'état des risques naturels et technologiques sur la commune de **Hasnon** ;

Vu l'arrêté du 19 mars 2013 modifiant l'arrêté du 13 octobre 2005 portant définition du modèle d'imprimé pour l'établissement de l'état des risques naturels et technologiques ;

Vu l'arrêté préfectoral du 28 mai 2015 accordant délégation de signature à M. Philippe LALART, Directeur Départemental des Territoires et de la Mer Nord ;

Sur proposition du Chef du service sécurité risques et crises.

ARRÊTE

Article 1^{er} – Les éléments nécessaires à l'élaboration de l'état des risques pour l'information des acquéreurs et des locataires des biens immobiliers situés sur la commune de **Hasnon** sont consignés dans le dossier d'informations annexé au présent arrêté.

Ce dossier comprend :

- la mention des risques naturels, technologiques et miniers pris en compte,
- la cartographie des zones exposées
- l'intitulé des documents auxquels le vendeur ou le bailleur peut se référer
- le niveau de sismicité réglementaire attaché à la commune.

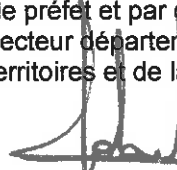
Ce dossier et les documents de référence sont librement consultables en mairie de **Hasnon**, préfecture et sous-préfecture de Valenciennes et sur le site des services de l'Etat à l'adresse suivante : www.nord.gouv.fr.

Article 2- L'arrêté du 21 avril 2011 relatif à l'état des risques naturels et technologiques majeurs de biens immobiliers situés sur la commune de **Hasnon** est abrogé.

Article 3- Une copie du présent arrêté et de son annexe est adressée en mairie de **Hasnon** et à la chambre départementale des notaires. Le présent arrêté sera affiché en mairie de **Hasnon**.

Article 4- Le Directeur de cabinet de la préfecture du Nord, Le Maire de la Commune de **Hasnon**, le Sous-préfet de Valenciennes, le Chef du service sécurité, risques et crises de la Direction départementale des territoires et de la mer du Nord, sont chargés, chacun en ce qui le concerne, de l'exécution du présent arrêté qui sera publié au recueil des actes administratifs de la préfecture du Nord.

Fait à Lille, le 24 juillet 2015
Pour le préfet et par délégation
Le Directeur départemental des
territoires et de la mer



Philippe LALART

code postal : 59178

Commune de HASONN

code Insee : 59284

Fiche communale d'informations sur les risques naturels, miniers et technologiques

pour l'application des I, II de l'article L 125-5 du Code de l'environnement

1. Fiche communale annexée à l'arrêté préfectoral

n°

du

24 juillet 2015

mis à jour le

servitudes

2. Situation de la commune au regard d'un ou plusieurs plans de prévention de risques [PPR]

2.1 La commune est située dans le périmètre d'un PPR naturels miniers technologiques non

date

aléa

Les documents de référence mentionnés à l'article R125-24 du Code de l'environnement sont :

consultable sur Internet * consultable sur Internet * consultable sur Internet *

Le règlement de ce PPR intègre des prescriptions de travaux

oui non

2.2 La commune est située dans le périmètre d'un PPR naturels miniers technologiques non

date

aléa

Les documents de référence mentionnés à l'article R125-24 du Code de l'environnement sont :

consultable sur Internet * consultable sur Internet * consultable sur Internet *

Le règlement de ce PPR intègre des prescriptions de travaux

oui non

2.3 La commune est située dans le périmètre d'un PPR naturels miniers technologiques non

date

aléa

Les documents de référence mentionnés à l'article R125-24 du Code de l'environnement sont :

consultable sur Internet * consultable sur Internet * consultable sur Internet *

Le règlement de ce PPR intègre des prescriptions de travaux

oui non

2.4 La commune est située dans le périmètre d'un PPR naturels miniers technologiques non

date

aléa

Les documents de référence mentionnés à l'article R125-24 du Code de l'environnement sont :

consultable sur Internet * consultable sur Internet * consultable sur Internet *

Le règlement de ce PPR intègre des prescriptions de travaux

oui non

3. Situation de la commune au regard du zonage réglementaire pour la prise en compte de la sismicité

en application de l'article R 563-4 du code de l'environnement.

	Forte	Moyenne	Modérée	Faible	Très faible
La commune est située dans une zone de sismicité	zone 5	zone 4	zone 3 *	zone 2	Zone 1 *
	* Il n'existe aucune obligation réglementaire pour le niveau 1 de sismicité				

Le document de référence mentionné à l'article R125-24 du Code de l'environnement est :

Article D 563-8-1 sur la répartition des communes entre les cinq zones de sismicité

consultable sur Internet *

pièces jointes

4. Cartographie

extraits de documents ou de dossiers permettant la localisation des immeubles au regard des risques encourus en application de l'article R125-26 du Code de l'environnement

La commune est concernée par l'aléa minier. La cartographie présentant cet aléa est consultable sur Internet*

L'extrait de l'Atlas Régional des Zones Inondables Scarpe aval est consultable sur Internet*

5. Arrêtés portant ou ayant porté reconnaissance de l'état de catastrophe naturelle ou technologique

à la date de l'édition de la présente fiche communale

! La liste actualisée des arrêtés est consultable sur le site portail www.prim.net dans la rubrique : Ma commune face aux risques

catastrophes naturelles

nombre

catastrophes technologiques

nombre

Le préfet du Nord

site* www.nord.gouv.fr

PRÉFET DU NORD

Direction départementale
des territoires
et de la mer du Nord

Service Sécurité
Risques et Crises.

Arrêté relatif à l'état des risques naturels, technologiques et miniers de biens immobiliers situés sur la commune de Haspres

Le Directeur départemental des territoires et de la mer du Nord

Vu le code général des collectivités territoriales ;

Vu le code de l'environnement et notamment ses articles L.125-5 et R.125-23 à R.125-27, L.515-15 à L.515-26 et R.515-39 à R.515-50, L.562-1 à L.562-9 et R.562-1 à R.561-10, L.563-1 et R.563-1 à R.563-8-1 ;

Vu le code nouveau minier et notamment son article L.174-5 ;

Vu l'arrêté préfectoral du 24 juillet 2015 fixant la liste des communes du département du Nord concernées par l'obligation d'information sur les risques naturels, technologiques et miniers modifiant l'arrêté préfectoral du 15 février 2006 modifié par les arrêtés des 4 décembre 2007, 13 octobre 2008 et 19 avril 2011 ;

Vu l'arrêté préfectoral du 21 avril 2011 relatif à l'état des risques naturels et technologiques sur la commune de **Haspres** ;

Vu l'arrêté du 19 mars 2013 modifiant l'arrêté du 13 octobre 2005 portant définition du modèle d'imprimé pour l'établissement de l'état des risques naturels et technologiques ;

Vu l'arrêté préfectoral du 28 mai 2015 accordant délégation de signature à M. Philippe LALART, Directeur Départemental des Territoires et de la Mer Nord ;

Sur proposition du Chef du service sécurité risques et crises.

ARRÊTE

Article 1^{er} – Les éléments nécessaires à l'élaboration de l'état des risques pour l'information des acquéreurs et des locataires des biens immobiliers situés sur la commune de **Haspres** sont consignés dans le dossier d'informations annexé au présent arrêté.

Ce dossier comprend :

- la mention des risques naturels, technologiques et miniers pris en compte,
- la cartographie des zones exposées
- l'intitulé des documents auxquels le vendeur ou le bailleur peut se référer
- le niveau de sismicité réglementaire attaché à la commune.


Ce dossier et les documents de référence sont librement consultables en mairie de **Haspres**, préfecture et sous-préfecture de Valenciennes et sur le site des services de l'Etat à l'adresse suivante : www.nord.gouv.fr.

Article 2- L'arrêté du 21 avril 2011 relatif à l'état des risques naturels et technologiques majeurs de biens immobiliers situés sur la commune de **Haspres** est abrogé.

Article 3- Une copie du présent arrêté et de son annexe est adressée en mairie de **Haspres** et à la chambre départementale des notaires. Le présent arrêté sera affiché en mairie de **Haspres**.

Article 4- Le Directeur de cabinet de la préfecture du Nord, Le Maire de la Commune de **Haspres**, le Sous-préfet de Valenciennes, le Chef du service sécurité, risques et crises de la Direction départementale des territoires et de la mer du Nord, sont chargés, chacun en ce qui le concerne, de l'exécution du présent arrêté qui sera publié au recueil des actes administratifs de la préfecture du Nord.

Fait à Lille, le 24 juillet 2015
Pour le préfet et par délégation
Le Directeur départemental des
territoires et de la mer



Philippe LALART

code postal : 59198

Commune de HASPRES

code Insee : 59285

Fiche communale d'informations sur les risques naturels, miniers et technologiques

pour l'application des I, II de l'article L 125-5 du Code de l'environnement

1. Fiche communale annexée à l'arrêté préfectoral

n°

du

24 juillet 2015

mis à jour le

servitudes

2. Situation de la commune au regard d'un ou plusieurs plans de prévention de risques [PPR]

2.1 La commune est située dans le périmètre d'un PPR

naturels

miniers

technologiques

non

PPRI de la Selle

date

Prescrit le 11/08/2014

aléa

Débordement du cours d'eau principal et/ou de ses affluents

Les documents de référence mentionnés à l'article R125-24 du Code de l'environnement sont :

consultable sur Internet *

consultable sur Internet *

consultable sur Internet *

Le règlement de ce PPR intègre des prescriptions de travaux

oui

non

2.2 La commune est située dans le périmètre d'un PPR

naturels

miniers

technologiques

non

PPR inondation

date

Prescrit le 13/02/2001

aléa

Inondation

Les documents de référence mentionnés à l'article R125-24 du Code de l'environnement sont :

consultable sur Internet *

consultable sur Internet *

consultable sur Internet *

Le règlement de ce PPR intègre des prescriptions de travaux

oui

non

2.3 La commune est située dans le périmètre d'un PPR

naturels

miniers

technologiques

non

date

aléa

Les documents de référence mentionnés à l'article R125-24 du Code de l'environnement sont :

consultable sur Internet *

consultable sur Internet *

consultable sur Internet *

Le règlement de ce PPR intègre des prescriptions de travaux

oui

non

2.4 La commune est située dans le périmètre d'un PPR

naturels

miniers

technologiques

non

date

aléa

Les documents de référence mentionnés à l'article R125-24 du Code de l'environnement sont :

consultable sur Internet *

consultable sur Internet *

consultable sur Internet *

Le règlement de ce PPR intègre des prescriptions de travaux

oui

non

3. Situation de la commune au regard du zonage réglementaire pour la prise en compte de la sismicité

en application de l'article R 563-4 du code de l'environnement.

	Forte	Moyenne	Modérée	Faible	Très faible
La commune est située dans une zone de sismicité	zone 5	zone 4	zone 3 X	zone 2	Zone 1 *
	* Il n'existe aucune obligation réglementaire pour le niveau 1 de sismicité				

Le document de référence mentionné à l'article R125-24 du Code de l'environnement est :

Article D 563-8-1 sur la répartition des communes entre les cinq zones de sismicité

consultable sur Internet *

pièces jointes

4. Cartographie

extraits de documents ou de dossiers permettant la localisation des immeubles au regard des risques encourus en application de l'article R125-26 du Code de l'environnement

La carte de l'aléa de référence du PPRI de la Selle est disponible sur Internet*. Elle remplace la carte de l'aléa AZI

5. Arrêtés portant ou ayant porté reconnaissance de l'état de catastrophe naturelle ou technologique

à la date de l'édition de la présente fiche communale

! La liste actualisée des arrêtés est consultable sur le site portail www.prim.net dans la rubrique : Ma commune face aux risques

catastrophes naturelles

nombre

catastrophes technologiques

nombre

Le préfet du Nord

site* www.nord.gouv.fr



Liberté • Egalité • Fraternité
RÉPUBLIQUE FRANÇAISE

PRÉFET DU NORD

Direction départementale
des territoires
et de la mer du Nord

Service Sécurité
Risques et Crises.

Arrêté relatif à l'état des risques naturels, technologiques et miniers de biens immobiliers situés sur la commune de Haubourdin

Le Directeur départemental des territoires et de la mer du Nord

Vu le code général des collectivités territoriales ;

Vu le code de l'environnement et notamment ses articles L.125-5 et R.125-23 à R.125-27, L.515-15 à L.515-26 et R.515-39 à R.515-50, L.562-1 à L.562-9 et R.562-1 à R.561-10, L.563-1 et R.563-1 à R.563-8-1 ;

Vu le code nouveau minier et notamment son article L.174-5 ;

Vu l'arrêté préfectoral du 24 juillet 2015 fixant la liste des communes du département du Nord concernées par l'obligation d'information sur les risques naturels, technologiques et miniers modifiant l'arrêté préfectoral du 15 février 2006 modifié par les arrêtés des 4 décembre 2007, 13 octobre 2008 et 19 avril 2011 ;

Vu l'arrêté préfectoral du 21 avril 2011 relatif à l'état des risques naturels et technologiques sur la commune de **Haubourdin** ;

Vu l'arrêté du 19 mars 2013 modifiant l'arrêté du 13 octobre 2005 portant définition du modèle d'imprimé pour l'établissement de l'état des risques naturels et technologiques ;

Vu l'arrêté préfectoral du 28 mai 2015 accordant délégation de signature à M. Philippe LALART, Directeur Départemental des Territoires et de la Mer Nord ;

Sur proposition du Chef du service sécurité risques et crises.

ARRÊTE

Article 1^{er} – Les éléments nécessaires à l'élaboration de l'état des risques pour l'information des acquéreurs et des locataires des biens immobiliers situés sur la commune de **Haubourdin** sont consignés dans le dossier d'informations annexé au présent arrêté.

Ce dossier comprend :

- la mention des risques naturels, technologiques et miniers pris en compte,
- la cartographie des zones exposées
- l'intitulé des documents auxquels le vendeur ou le bailleur peut se référer
- le niveau de sismicité réglementaire attaché à la commune.

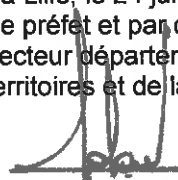
Ce dossier et les documents de référence sont librement consultables en mairie de **Haubourdin**, préfecture et sur le site des services de l'Etat à l'adresse suivante : www.nord.gouv.fr.

Article 2- L'arrêté du 21 avril 2011 relatif à l'état des risques naturels et technologiques majeurs de biens immobiliers situés sur la commune de **Haubourdin** est abrogé.

Article 3- Une copie du présent arrêté et de son annexe est adressée en mairie de **Haubourdin** et à la chambre départementale des notaires. Le présent arrêté sera affiché en mairie de **Haubourdin**.

Article 4- Le Directeur de cabinet de la préfecture du Nord, Le Maire de la Commune de **Haubourdin**, le Chef du service sécurité, risques et crises de la Direction départementale des territoires et de la mer du Nord, sont chargés, chacun en ce qui le concerne, de l'exécution du présent arrêté qui sera publié au recueil des actes administratifs de la préfecture du Nord.

Fait à Lille, le 24 juillet 2015
Pour le préfet et par délégation
Le Directeur départemental des
territoires et de la mer



Philippe LALART

code postal : 59320

Commune de HAUBOURDIN

code Insee : 59286

Fiche communale d'informations sur les risques naturels, miniers et technologiques

pour l'application des I, II de l'article L 125-5 du Code de l'environnement

1. Fiche communale annexée à l'arrêté préfectoral

n°

du

24 juillet 2015

mis à jour le

servitudes

2. Situation de la commune au regard d'un ou plusieurs plans de prévention de risques [PPR]

2.1 La commune est située dans le périmètre d'un PPR

	naturels	miniers	technologiques	non
	X			

PPR inondation date Prescrit le 13/02/2001 aléa Inondation

Les documents de référence mentionnés à l'article R125-24 du Code de l'environnement sont :

Le règlement de ce PPR intègre des prescriptions de travaux

consultable sur Internet *	_____
consultable sur Internet *	_____
consultable sur Internet *	_____
Le règlement de ce PPR intègre des prescriptions de travaux	oui non

2.2 La commune est située dans le périmètre d'un PPR

	naturels	miniers	technologiques	non

_____ date _____ aléa _____

Les documents de référence mentionnés à l'article R125-24 du Code de l'environnement sont :

Le règlement de ce PPR intègre des prescriptions de travaux

consultable sur Internet *	_____
consultable sur Internet *	_____
consultable sur Internet *	_____
Le règlement de ce PPR intègre des prescriptions de travaux	oui non

2.3 La commune est située dans le périmètre d'un PPR

	naturels	miniers	technologiques	non

_____ date _____ aléa _____

Les documents de référence mentionnés à l'article R125-24 du Code de l'environnement sont :

Le règlement de ce PPR intègre des prescriptions de travaux

consultable sur Internet *	_____
consultable sur Internet *	_____
consultable sur Internet *	_____
Le règlement de ce PPR intègre des prescriptions de travaux	oui non

2.4 La commune est située dans le périmètre d'un PPR

	naturels	miniers	technologiques	non

_____ date _____ aléa _____

Les documents de référence mentionnés à l'article R125-24 du Code de l'environnement sont :

Le règlement de ce PPR intègre des prescriptions de travaux

consultable sur Internet *	_____
consultable sur Internet *	_____
consultable sur Internet *	_____
Le règlement de ce PPR intègre des prescriptions de travaux	oui non

3. Situation de la commune au regard du zonage réglementaire pour la prise en compte de la sismicité

en application de l'article R 563-4 du code de l'environnement.

	Forte	Moyenne	Modérée	Faible	Très faible
La commune est située dans une zone de sismicité	zone 5	zone 4	zone 3	zone 2 X	Zone 1 *
	* Il n'existe aucune obligation réglementaire pour le niveau 1 de sismicité				

Le document de référence mentionné à l'article R125-24 du Code de l'environnement est :

Article D 563-8-1 sur la répartition des communes entre les cinq zones de sismicité

consultable sur Internet *

pièces jointes

4. Cartographie

extraits de documents ou de dossiers permettant la localisation des immeubles au regard des risques encourus en application de l'article R125-26 du Code de l'environnement

La commune entre dans le périmètre du Territoire à Risque Inondation de Lille. Les cartographies sont consultables sur Internet*

5. Arrêtés portant ou ayant porté reconnaissance de l'état de catastrophe naturelle ou technologique

à la date de l'édition de la présente fiche communale

! La liste actualisée des arrêtés est consultable sur le site portail www.prim.net dans la rubrique : Ma commune face aux risques

catastrophes naturelles

nombre

catastrophes technologiques

nombre

Le préfet du Nord

site* www.nord.gouv.fr



PRÉFET DU NORD

Direction départementale
des territoires
et de la mer du Nord

Service Sécurité
Risques et Crises.

Arrêté relatif à l'état des risques naturels, technologiques et miniers de biens immobiliers situés sur la commune de Haucourt en Cambrésis

Le Directeur départemental des territoires et de la mer du Nord

Vu le code général des collectivités territoriales ;

Vu le code de l'environnement et notamment ses articles L.125-5 et R.125-23 à R.125-27, L.515-15 à L.515-26 et R.515-39 à R.515-50, L.562-1 à L.562-9 et R.562-1 à R.561-10, L.563-1 et R.563-1 à R.563-8-1 ;

Vu le code nouveau minier et notamment son article L.174-5 ;

Vu l'arrêté préfectoral du 24 juillet 2015 fixant la liste des communes du département du Nord concernées par l'obligation d'information sur les risques naturels, technologiques et miniers modifiant l'arrêté préfectoral du 15 février 2006 modifié par les arrêtés des 4 décembre 2007, 13 octobre 2008 et 19 avril 2011 ;

Vu l'arrêté préfectoral du 21 avril 2011 relatif à l'état des risques naturels et technologiques sur la commune de **Haucourt en Cambrésis** ;

Vu l'arrêté du 19 mars 2013 modifiant l'arrêté du 13 octobre 2005 portant définition du modèle d'imprimé pour l'établissement de l'état des risques naturels et technologiques ;

Vu l'arrêté préfectoral du 28 mai 2015 accordant délégation de signature à M. Philippe LALART, Directeur Départemental des Territoires et de la Mer Nord ;

Sur proposition du Chef du service sécurité risques et crises.

ARRÊTE

Article 1^{er} – Les éléments nécessaires à l'élaboration de l'état des risques pour l'information des acquéreurs et des locataires des biens immobiliers situés sur la commune de **Haucourt en Cambrésis** sont consignés dans le dossier d'informations annexé au présent arrêté.

Ce dossier comprend :

- la mention des risques naturels, technologiques et miniers pris en compte,
- la cartographie des zones exposées
- l'intitulé des documents auxquels le vendeur ou le bailleur peut se référer
- le niveau de sismicité réglementaire attaché à la commune.

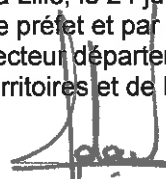
Ce dossier et les documents de référence sont librement consultables en mairie de **Haucourt en Cambrésis**, préfecture et sous-préfecture de Cambrai et sur le site des services de l'Etat à l'adresse suivante : www.nord.gouv.fr.

Article 2- L'arrêté du 21 avril 2011 relatif à l'état des risques naturels et technologiques majeurs de biens immobiliers situés sur la commune de **Haucourt en Cambrésis** est abrogé.

Article 3- Une copie du présent arrêté et de son annexe est adressée en mairie de **Haucourt en Cambrésis** et à la chambre départementale des notaires. Le présent arrêté sera affiché en mairie de **Haucourt en Cambrésis**.

Article 4- Le Directeur de cabinet de la préfecture du Nord, Le Maire de la Commune de **Haucourt en Cambrésis**, le Sous-préfet de Cambrai, le Chef du service sécurité, risques et crises de la Direction départementale des territoires et de la mer du Nord, sont chargés, chacun en ce qui le concerne, de l'exécution du présent arrêté qui sera publié au recueil des actes administratifs de la préfecture du Nord.

Fait à Lille, le 24 juillet 2015
Pour le préfet et par délégation
Le Directeur départemental des
territoires et de la mer



Philippe LALART

code postal : 59191

Commune de HAUCOURT EN CAMBRESIS

code Insee : 59287

Fiche communale d'informations sur les risques naturels, miniers et technologiques

pour l'application des I, II de l'article L 125-5 du Code de l'environnement

1. Fiche communale annexée à l'arrêté préfectoral

n°

du

24 juillet 2015

mis à jour le

servitudes

2. Situation de la commune au regard d'un ou plusieurs plans de prévention de risques [PPR]

2.1 La commune est située dans le périmètre d'un PPR

naturels

miniers

technologiques

non

PPRI

date

Prescrit le 19/06/2001

aléa

Inondation

Les documents de référence mentionnés à l'article R125-24 du Code de l'environnement sont :

consultable sur Internet *

consultable sur Internet *

consultable sur Internet *

Le règlement de ce PPR intègre des prescriptions de travaux

oui

non

2.2 La commune est située dans le périmètre d'un PPR

naturels

miniers

technologiques

non

PPRMT

date

Prescrit le 19/06/2001

aléa

Mouvement de terrain

Les documents de référence mentionnés à l'article R125-24 du Code de l'environnement sont :

consultable sur Internet *

consultable sur Internet *

consultable sur Internet *

Le règlement de ce PPR intègre des prescriptions de travaux

oui

non

2.3 La commune est située dans le périmètre d'un PPR

naturels

miniers

technologiques

non

date

aléa

Les documents de référence mentionnés à l'article R125-24 du Code de l'environnement sont :

consultable sur Internet *

consultable sur Internet *

consultable sur Internet *

Le règlement de ce PPR intègre des prescriptions de travaux

oui

non

2.4 La commune est située dans le périmètre d'un PPR

naturels

miniers

technologiques

non

date

aléa

Les documents de référence mentionnés à l'article R125-24 du Code de l'environnement sont :

consultable sur Internet *

consultable sur Internet *

consultable sur Internet *

Le règlement de ce PPR intègre des prescriptions de travaux

oui

non

3. Situation de la commune au regard du zonage réglementaire pour la prise en compte de la sismicité

en application de l'article R 563-4 du code de l'environnement.

	Forte	Moyenne	Modérée	Faible	Très faible
La commune est située dans une zone de sismicité	zone 5	zone 4	zone 3 X	zone 2	Zone 1 *
	* Il n'existe aucune obligation réglementaire pour le niveau 1 de sismicité				

Le document de référence mentionné à l'article R125-24 du Code de l'environnement est :

Article D 563-8-1 sur la répartition des communes entre les cinq zones de sismicité

consultable sur Internet *

pièces jointes

4. Cartographie

extraits de documents ou de dossiers permettant la localisation des immeubles au regard des risques encourus en application de l'article R125-26 du Code de l'environnement

La carte d'état des risques naturels est consultable sur Internet*

5. Arrêtés portant ou ayant porté reconnaissance de l'état de catastrophe naturelle ou technologique

à la date de l'édition de la présente fiche communale

! La liste actualisée des arrêtés est consultable sur le site portail www.prim.net dans la rubrique : Ma commune face aux risques

catastrophes naturelles

nombre

catastrophes technologiques

nombre

Le préfet du Nord

site* www.nord.gouv.fr



PRÉFET DU NORD

Direction départementale
des territoires
et de la mer du Nord

Service Sécurité
Risques et Crises.

Arrêté relatif à l'état des risques naturels, technologiques et miniers de biens immobiliers situés sur la commune de Haulchin

Le Directeur départemental des territoires et de la mer du Nord

Vu le code général des collectivités territoriales ;

Vu le code de l'environnement et notamment ses articles L.125-5 et R.125-23 à R.125-27, L.515-15 à L.515-26 et R.515-39 à R.515-50, L.562-1 à L.562-9 et R.562-1 à R.561-10, L.563-1 et R.563-1 à R.563-8-1 ;

Vu le code nouveau minier et notamment son article L.174-5 ;

Vu l'arrêté préfectoral du 24 juillet 2015 fixant la liste des communes du département du Nord concernées par l'obligation d'information sur les risques naturels, technologiques et miniers modifiant l'arrêté préfectoral du 15 février 2006 modifié par les arrêtés des 4 décembre 2007, 13 octobre 2008 et 19 avril 2011 ;

Vu l'arrêté préfectoral du 21 avril 2011 relatif à l'état des risques naturels et technologiques sur la commune de **Haulchin**;

Vu l'arrêté du 19 mars 2013 modifiant l'arrêté du 13 octobre 2005 portant définition du modèle d'imprimé pour l'établissement de l'état des risques naturels et technologiques ;

Vu l'arrêté préfectoral du 28 mai 2015 accordant délégation de signature à M. Philippe LALART, Directeur Départemental des Territoires et de la Mer Nord ;

Sur proposition du Chef du service sécurité risques et crises.

ARRÊTE

Article 1^{er} – Les éléments nécessaires à l'élaboration de l'état des risques pour l'information des acquéreurs et des locataires des biens immobiliers situés sur la commune de **Haulchin** sont consignés dans le dossier d'informations annexé au présent arrêté.

Ce dossier comprend :

- la mention des risques naturels, technologiques et miniers pris en compte,
- la cartographie des zones exposées
- l'intitulé des documents auxquels le vendeur ou le bailleur peut se référer
- le niveau de sismicité réglementaire attaché à la commune.


Ce dossier et les documents de référence sont librement consultables en mairie de **Haulchin**, préfecture et sous-préfecture de Valenciennes et sur le site des services de l'Etat à l'adresse suivante : www.nord.gouv.fr.

Article 2- L'arrêté du 21 avril 2011 relatif à l'état des risques naturels et technologiques majeurs de biens immobiliers situés sur la commune de **Haulchin** est abrogé.

Article 3- Une copie du présent arrêté et de son annexe est adressée en mairie de **Haulchin** et à la chambre départementale des notaires. Le présent arrêté sera affiché en mairie de **Haulchin**.

Article 4- Le Directeur de cabinet de la préfecture du Nord, Le Maire de la Commune de **Haulchin**, le Sous-préfet de Valenciennes, le Chef du service sécurité, risques et crises de la Direction départementale des territoires et de la mer du Nord, sont chargés, chacun en ce qui le concerne, de l'exécution du présent arrêté qui sera publié au recueil des actes administratifs de la préfecture du Nord.

Fait à Lille, le 24 juillet 2015
Pour le préfet et par délégation
Le Directeur départemental des
territoires et de la mer



Philippe LALART

code postal : 59121

Commune de HAULCHIN

code Insee : 59288

Fiche communale d'informations sur les risques naturels, miniers et technologiques

pour l'application des I, II de l'article L 125-5 du Code de l'environnement

1. Fiche communale annexée à l'arrêté préfectoral

n°

du

24 juillet 2015

mis à jour le

servitudes

2. Situation de la commune au regard d'un ou plusieurs plans de prévention de risques [PPR]

2.1

miniers

technologiques non

PPRT EPV Antargaz
Haulchin – Thiant – Douchy les
Mines

date

Approuvé le 23/08/2011

aléa

Thermique / Surpression

Les documents de référence mentionnés à l'article R125-24 du Code de l'environnement sont :

La note de présentation

consultable sur Internet *

Le Règlement

consultable sur Internet *

Les documents graphiques : extrait du zonage réglementaire du PPRT EPV Antargaz

consultable sur Internet *

Le règlement de ce PPR intègre des prescriptions de travaux

oui non

2.2 La commune est située dans le périmètre d'un PPR

naturels

miniers

technologiques non

PPRI

date

Prescrit le 13/02/2001

aléa Inondation (catastrophe naturelle)

Les documents de référence mentionnés à l'article R125-24 du Code de l'environnement sont :

consultable sur Internet *

consultable sur Internet *

consultable sur Internet *

Le règlement de ce PPR intègre des prescriptions de travaux

oui non

2.3 La commune est située dans le périmètre d'un PPR

naturels

miniers

technologiques non

date

aléa

Les documents de référence mentionnés à l'article R125-24 du Code de l'environnement sont :

consultable sur Internet *

consultable sur Internet *

consultable sur Internet *

Le règlement de ce PPR intègre des prescriptions de travaux

oui non

2.4 La commune est située dans le périmètre d'un PPR

naturels

miniers

technologiques non

date

aléa

Les documents de référence mentionnés à l'article R125-24 du Code de l'environnement sont :

consultable sur Internet *

consultable sur Internet *

consultable sur Internet *

Le règlement de ce PPR intègre des prescriptions de travaux

oui non

3. Situation de la commune au regard du zonage réglementaire pour la prise en compte de la sismicité

en application de l'article R 563-4 du code de l'environnement.

	Forte	Moyenne	Modérée	Faible	Très faible
La commune est située dans une zone de sismicité	zone 5	zone 4	zone 3 X	zone 2	Zone 1 *
	* Il n'existe aucune obligation réglementaire pour le niveau 1 de sismicité				

Le document de référence mentionné à l'article R125-24 du Code de l'environnement est :
Article D 563-8-1 sur la répartition des communes entre les cinq zones de sismicité

consultable sur Internet *

pièces jointes

4. Cartographie

extraits de documents ou de dossiers permettant la localisation des immeubles au regard des risques encourus en application de l'article R125-26 du Code de l'environnement

La commune est concernée par l'aléa minier. La cartographie présentant cet aléa est consultable sur Internet*

La commune entre dans le périmètre du Territoire à Risque Inondation de Valenciennes. Les cartographies sont consultables sur Internet*

5. Arrêtés portant ou ayant porté reconnaissance de l'état de catastrophe naturelle ou technologique

à la date de l'édition de la présente fiche communale

! La liste actualisée des arrêtés est consultable sur le site portail www.prim.net dans la rubrique : Ma commune face aux risques

catastrophes naturelles

nombre

catastrophes technologiques

nombre

Le préfet du Nord

site* www.nord.gouv.fr



PRÉFET DU NORD

Direction départementale
des territoires
et de la mer du Nord

Service Sécurité
Risques et Crises.

Arrêté relatif à l'état des risques naturels, technologiques et miniers de biens immobiliers situés sur la commune de Haussy

Le Directeur départemental des territoires et de la mer du Nord

Vu le code général des collectivités territoriales ;

Vu le code de l'environnement et notamment ses articles L.125-5 et R.125-23 à R.125-27, L.515-15 à L.515-26 et R.515-39 à R.515-50, L.562-1 à L.562-9 et R.562-1 à R.561-10, L.563-1 et R.563-1 à R.563-8-1 ;

Vu le code nouveau minier et notamment son article L.174-5 ;

Vu l'arrêté préfectoral du 24 juillet 2015 fixant la liste des communes du département du Nord concernées par l'obligation d'information sur les risques naturels, technologiques et miniers modifiant l'arrêté préfectoral du 15 février 2006 modifié par les arrêtés des 4 décembre 2007, 13 octobre 2008 et 19 avril 2011 ;

Vu l'arrêté préfectoral du 21 avril 2011 relatif à l'état des risques naturels et technologiques sur la commune de **Haussy** ;

Vu l'arrêté du 19 mars 2013 modifiant l'arrêté du 13 octobre 2005 portant définition du modèle d'imprimé pour l'établissement de l'état des risques naturels et technologiques ;

Vu l'arrêté préfectoral du 28 mai 2015 accordant délégation de signature à M. Philippe LALART, Directeur Départemental des Territoires et de la Mer Nord ;

Sur proposition du Chef du service sécurité risques et crises.

ARRÊTE

Article 1^{er} – Les éléments nécessaires à l'élaboration de l'état des risques pour l'information des acquéreurs et des locataires des biens immobiliers situés sur la commune de **Haussy** sont consignés dans le dossier d'informations annexé au présent arrêté.

Ce dossier comprend :

- la mention des risques naturels, technologiques et miniers pris en compte,
- la cartographie des zones exposées
- l'intitulé des documents auxquels le vendeur ou le bailleur peut se référer
- le niveau de sismicité réglementaire attaché à la commune.

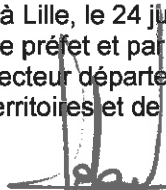
Ce dossier et les documents de référence sont librement consultables en mairie de **Haussy**, préfecture et sous-préfecture de Cambrai et sur le site des services de l'Etat à l'adresse suivante : www.nord.gouv.fr.

Article 2- L'arrêté du 21 avril 2011 relatif à l'état des risques naturels et technologiques majeurs de biens immobiliers situés sur la commune de **Haussy** est abrogé.

Article 3- Une copie du présent arrêté et de son annexe est adressée en mairie de **Haussy** et à la chambre départementale des notaires. Le présent arrêté sera affiché en mairie de **Haussy**.

Article 4- Le Directeur de cabinet de la préfecture du Nord, Le Maire de la Commune de **Haussy**, le Sous-préfet de Cambrai, le Chef du service sécurité, risques et crises de la Direction départementale des territoires et de la mer du Nord, sont chargés, chacun en ce qui le concerne, de l'exécution du présent arrêté qui sera publié au recueil des actes administratifs de la préfecture du Nord.

Fait à Lille, le 24 juillet 2015
Pour le préfet et par délégation
Le Directeur départemental des
territoires et de la mer



Philippe LALART

code postal : 59294

Commune de HAUSSY

code Insee : 59289

Fiche communale d'informations sur les risques naturels, miniers et technologiques

pour l'application des I, II de l'article L. 125-5 du Code de l'environnement

1. Fiche communale annexée à l'arrêté préfectoral

n°

du

24 juillet 2015

mis à jour le

servitudes

2. Situation de la commune au regard d'un ou plusieurs plans de prévention de risques [PPR]

2.1 La commune est située dans le périmètre d'un PPR

naturels	X	miniers	technologiques	non
PPRI de la Selle	date	Prescrit le 11/08/2014	aléa	Débordement du cours d'eau principal et/ou de ses affluents
Les documents de référence mentionnés à l'article R125-24 du Code de l'environnement sont :				
				consultable sur Internet * _____
				consultable sur Internet * _____
				consultable sur Internet * _____
Le règlement de ce PPR intègre des prescriptions de travaux				oui non

2.2 La commune est située dans le périmètre d'un PPR

naturels	X	miniers	technologiques	non
PPR inondation	date	Prescrit le 19/06/2001	aléa	Inondation
Les documents de référence mentionnés à l'article R125-24 du Code de l'environnement sont :				
				consultable sur Internet * _____
				consultable sur Internet * _____
				consultable sur Internet * _____
Le règlement de ce PPR intègre des prescriptions de travaux				oui non

2.3 La commune est située dans le périmètre d'un PPR

naturels	X	miniers	technologiques	non
PPR mouvement de terrain	date	Prescrit le 19/06/2001	aléa	Mouvement de terrain
Les documents de référence mentionnés à l'article R125-24 du Code de l'environnement sont :				
				consultable sur Internet * _____
				consultable sur Internet * _____
				consultable sur Internet * _____
Le règlement de ce PPR intègre des prescriptions de travaux				oui non

2.4 La commune est située dans le périmètre d'un PPR

naturels	X	miniers	technologiques	non
PPRI de l'Ecailion	date	Prescrit le 10/03/2015	aléa	Inondation par débordement du cours d'eau et de ses affluents
Les documents de référence mentionnés à l'article R125-24 du Code de l'environnement sont :				
				consultable sur Internet * _____
				consultable sur Internet * _____
				consultable sur Internet * _____
Le règlement de ce PPR intègre des prescriptions de travaux				oui non

3. Situation de la commune au regard du zonage réglementaire pour la prise en compte de la sismicité

en application de l'article R 563-4 du code de l'environnement.

	Forte	Moyenne	Modérée	Faible	Très faible
La commune est située dans une zone de sismicité	zone 5	zone 4	zone 3 X	zone 2	Zone 1 *
	* Il n'existe aucune obligation réglementaire pour le niveau 1 de sismicité				

Le document de référence mentionné à l'article R125-24 du Code de l'environnement est :

Article D 563-8-1 sur la répartition des communes entre les cinq zones de sismicité

consultable sur Internet *

pièces jointes

4. Cartographie

extraits de documents ou de dossiers permettant la localisation des immeubles au regard des risques encourus en application de l'article R125-26 du Code de l'environnement

[La carte de l'aléa de référence du PPRI de la Selle est disponible sur Internet*. Elle remplace la carte de l'aléa AZI](#)

[La carte d'état des risques naturels est consultable sur Internet*](#)

5. Arrêtés portant ou ayant porté reconnaissance de l'état de catastrophe naturelle ou technologique

à la date de l'édition de la présente fiche communale

! La liste actualisée des arrêtés est consultable sur le site portail www.prim.net dans la rubrique : Ma commune face aux risques

catastrophes naturelles

nombre

catastrophes technologiques

nombre

Le préfet du Nord

site* www.nord.gouv.fr

PRÉFET DU NORD

Direction départementale
des territoires
et de la mer du Nord

Service Sécurité
Risques et Crises.

Arrêté relatif à l'état des risques naturels, technologiques et miniers de biens immobiliers situés sur la commune de Haut Lieu

Le Directeur départemental des territoires et de la mer du Nord

Vu le code général des collectivités territoriales ;

Vu le code de l'environnement et notamment ses articles L.125-5 et R.125-23 à R.125-27, L.515-15 à L.515-26 et R.515-39 à R.515-50, L.562-1 à L.562-9 et R.562-1 à R.562-10, L.563-1 et R.563-1 à R.563-8-1 ;

Vu le code nouveau minier et notamment son article L.174-5 ;

Vu l'arrêté préfectoral du 24 juillet 2015 fixant la liste des communes du département du Nord concernées par l'obligation d'information sur les risques naturels, technologiques et miniers modifiant l'arrêté préfectoral du 15 février 2006 modifié par les arrêtés des 4 décembre 2007, 13 octobre 2008 et 19 avril 2011 ;

Vu l'arrêté préfectoral du 21 avril 2011 relatif à l'état des risques naturels et technologiques sur la commune de **Haut Lieu** ;

Vu l'arrêté du 19 mars 2013 modifiant l'arrêté du 13 octobre 2005 portant définition du modèle d'imprimé pour l'établissement de l'état des risques naturels et technologiques ;

Vu l'arrêté préfectoral du 28 mai 2015 accordant délégation de signature à M. Philippe LALART, Directeur Départemental des Territoires et de la Mer Nord ;

Sur proposition du Chef du service sécurité risques et crises.

ARRÊTE

Article 1^{er} – Les éléments nécessaires à l'élaboration de l'état des risques pour l'information des acquéreurs et des locataires des biens immobiliers situés sur la commune de **Haut Lieu** sont consignés dans le dossier d'informations annexé au présent arrêté.

Ce dossier comprend :

- la mention des risques naturels, technologiques et miniers pris en compte,
- la cartographie des zones exposées
- l'intitulé des documents auxquels le vendeur ou le bailleur peut se référer
- le niveau de sismicité réglementaire attaché à la commune.


Ce dossier et les documents de référence sont librement consultables en mairie de **Haut Lieu**, préfecture et sous-préfecture de Avesnes et sur le site des services de l'Etat à l'adresse suivante : www.nord.gouv.fr.

Article 2- L'arrêté du 21 avril 2011 relatif à l'état des risques naturels et technologiques majeurs de biens immobiliers situés sur la commune de **Haut Lieu** est abrogé.

Article 3- Une copie du présent arrêté et de son annexe est adressée en mairie de **Haut Lieu** et à la chambre départementale des notaires. Le présent arrêté sera affiché en mairie de **Haut Lieu**.

Article 4- Le Directeur de cabinet de la préfecture du Nord, Le Maire de la Commune de **Haut Lieu**, le Sous-préfet de Avesnes, le Chef du service sécurité, risques et crises de la Direction départementale des territoires et de la mer du Nord, sont chargés, chacun en ce qui le concerne, de l'exécution du présent arrêté qui sera publié au recueil des actes administratifs de la préfecture du Nord.

Fait à Lille, le 24 juillet 2015
Pour le préfet et par délégation
Le Directeur départemental des
territoires et de la mer



Philippe LALART

code postal : 59440

Commune de HAUT LIEU

code Insee : 59290

Fiche communale d'informations sur les risques naturels, miniers et technologiques

pour l'application des I, II de l'article L 125-5 du Code de l'environnement

1. Fiche communale annexée à l'arrêté préfectoral

n°

du

24 juillet 2015

mis à jour le

servitudes

2. Situation de la commune au regard d'un ou plusieurs plans de prévention de risques [PPR]

2.1 La commune est située dans le périmètre d'un PPR naturels miniers technologiques non X

date

aléa

Les documents de référence mentionnés à l'article R125-24 du Code de l'environnement sont :

 consultable sur Internet *

 consultable sur Internet *

 consultable sur Internet *

Le règlement de ce PPR intègre des prescriptions de travaux

 oui

 non

2.2 La commune est située dans le périmètre d'un PPR naturels miniers technologiques non

date

aléa

Les documents de référence mentionnés à l'article R125-24 du Code de l'environnement sont :

 consultable sur Internet *

 consultable sur Internet *

 consultable sur Internet *

Le règlement de ce PPR intègre des prescriptions de travaux

 oui

 non

2.3 La commune est située dans le périmètre d'un PPR naturels miniers technologiques non

date

aléa

Les documents de référence mentionnés à l'article R125-24 du Code de l'environnement sont :

 consultable sur Internet *

 consultable sur Internet *

 consultable sur Internet *

Le règlement de ce PPR intègre des prescriptions de travaux

 oui

 non

2.4 La commune est située dans le périmètre d'un PPR naturels miniers technologiques non

date

aléa

Les documents de référence mentionnés à l'article R125-24 du Code de l'environnement sont :

 consultable sur Internet *

 consultable sur Internet *

 consultable sur Internet *

Le règlement de ce PPR intègre des prescriptions de travaux

 oui

 non

3. Situation de la commune au regard du zonage réglementaire pour la prise en compte de la sismicité en application de l'article R 563-4 du code de l'environnement.

La commune est située dans une zone de sismicité

Forte	Moyenne	Modérée	Faible	Très faible
zone 5	zone 4	zone 3 X	zone 2	Zone 1 *

* Il n'existe aucune obligation réglementaire pour le niveau 1 de sismicité

Le document de référence mentionné à l'article R125-24 du Code de l'environnement est :

Article D 563-8-1 sur la répartition des communes entre les cinq zones de sismicité

consultable sur Internet *

pièces jointes

4. Cartographie

extraits de documents ou de dossiers permettant la localisation des immeubles au regard des risques encourus en application de l'article R125-26 du Code de l'environnement

La commune est concernée par l'aléa minier. La cartographie présentant cet aléa est consultable sur Internet*

5. Arrêtés portant ou ayant porté reconnaissance de l'état de catastrophe naturelle ou technologique

à la date de l'édition de la présente fiche communale

! La liste actualisée des arrêtés est consultable sur le site portail www.prim.net dans la rubrique : Ma commune face aux risques

catastrophes naturelles

nombre

catastrophes technologiques

nombre

Le préfet du Nord

site* www.nord.gouv.fr



PRÉFET DU NORD

Direction départementale
des territoires
et de la mer du Nord

Service Sécurité
Risques et Crises.

Arrêté relatif à l'état des risques naturels, technologiques et miniers de biens immobiliers situés sur la commune de Hautmont

Le Directeur départemental des territoires et de la mer du Nord

Vu le code général des collectivités territoriales ;

Vu le code de l'environnement et notamment ses articles L.125-5 et R.125-23 à R.125-27, L.515-15 à L.515-26 et R.515-39 à R.515-50, L.562-1 à L.562-9 et R.562-1 à R.561-10, L.563-1 et R.563-1 à R.563-8-1 ;

Vu le code nouveau minier et notamment son article L.174-5 ;

Vu l'arrêté préfectoral du 24 juillet 2015 fixant la liste des communes du département du Nord concernées par l'obligation d'information sur les risques naturels, technologiques et miniers modifiant l'arrêté préfectoral du 15 février 2006 modifié par les arrêtés des 4 décembre 2007, 13 octobre 2008 et 19 avril 2011 ;

Vu l'arrêté préfectoral du 21 avril 2011 relatif à l'état des risques naturels et technologiques sur la commune de **Hautmont** ;

Vu l'arrêté du 19 mars 2013 modifiant l'arrêté du 13 octobre 2005 portant définition du modèle d'imprimé pour l'établissement de l'état des risques naturels et technologiques ;

Vu l'arrêté préfectoral du 28 mai 2015 accordant délégation de signature à M. Philippe LALART, Directeur Départemental des Territoires et de la Mer Nord ;

Sur proposition du Chef du service sécurité risques et crises.

ARRÊTE

Article 1^{er} – Les éléments nécessaires à l'élaboration de l'état des risques pour l'information des acquéreurs et des locataires des biens immobiliers situés sur la commune de **Hautmont** sont consignés dans le dossier d'informations annexé au présent arrêté.

Ce dossier comprend :

- la mention des risques naturels, technologiques et miniers pris en compte,
- la cartographie des zones exposées
- l'intitulé des documents auxquels le vendeur ou le bailleur peut se référer
- le niveau de sismicité réglementaire attaché à la commune.

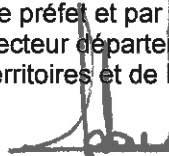
Ce dossier et les documents de référence sont librement consultables en mairie de **Hautmont**, préfecture et sous-préfecture de Avesnes et sur le site des services de l'Etat à l'adresse suivante : www.nord.gouv.fr.

Article 2- L'arrêté du 21 avril 2011 relatif à l'état des risques naturels et technologiques majeurs de biens immobiliers situés sur la commune de **Hautmont** est abrogé.

Article 3- Une copie du présent arrêté et de son annexe est adressée en mairie de **Hautmont** et à la chambre départementale des notaires. Le présent arrêté sera affiché en mairie de **Hautmont**.

Article 4- Le Directeur de cabinet de la préfecture du Nord, Le Maire de la Commune de **Hautmont**, le Sous-préfet de Avesnes, le Chef du service sécurité, risques et crises de la Direction départementale des territoires et de la mer du Nord, sont chargés, chacun en ce qui le concerne, de l'exécution du présent arrêté qui sera publié au recueil des actes administratifs de la préfecture du Nord.

Fait à Lille, le 24 juillet 2015
Pour le préfet et par délégation
Le Directeur départemental des
territoires et de la mer



Philippe LALART

code postal : 59330

Commune de HAUTMONT

code Insee : 59291

Fiche communale d'informations sur les risques naturels, miniers et technologiques

pour l'application des I, II de l'article L 125-5 du Code de l'environnement

1. Fiche communale annexée à l'arrêté préfectoral

n°

du

24 juillet 2015

mis à jour le

servitudes

2. Situation de la commune au regard d'un ou plusieurs plans de prévention de risques [PPR]

2.1 La commune est située dans le périmètre d'un PPR

naturels miniers technologiques non

PERI de la Sambre

date

Approuvé le 28/09/1993

aléa

Inondation par débordement

Les documents de référence mentionnés à l'article R125-24 du Code de l'environnement sont :

Rapport de Présentationconsultable sur Internet * Règlementconsultable sur Internet * Documents graphiques : extrait du zonage réglementaire du PERIconsultable sur Internet *

Le règlement de ce PPR intègre des prescriptions de travaux

oui non

2.2 La commune est située dans le périmètre d'un PPR

naturels miniers technologiques non

date

aléa

Les documents de référence mentionnés à l'article R125-24 du Code de l'environnement sont :

consultable sur Internet * consultable sur Internet * consultable sur Internet *

Le règlement de ce PPR intègre des prescriptions de travaux

oui non

2.3 La commune est située dans le périmètre d'un PPR

naturels miniers technologiques non

date

aléa

Les documents de référence mentionnés à l'article R125-24 du Code de l'environnement sont :

consultable sur Internet * consultable sur Internet * consultable sur Internet *

Le règlement de ce PPR intègre des prescriptions de travaux

oui non

2.4 La commune est située dans le périmètre d'un PPR

naturels miniers technologiques non

date

aléa

Les documents de référence mentionnés à l'article R125-24 du Code de l'environnement sont :

consultable sur Internet * consultable sur Internet * consultable sur Internet *

Le règlement de ce PPR intègre des prescriptions de travaux

oui non

3. Situation de la commune au regard du zonage réglementaire pour la prise en compte de la sismicité

en application de l'article R 563-4 du code de l'environnement.

	Forte	Moyenne	Modérée	Faible	Très faible
La commune est située dans une zone de sismicité	zone 5	zone 4	zone 3 X	zone 2	Zone 1 *
	* Il n'existe aucune obligation réglementaire pour le niveau 1 de sismicité				

Le document de référence mentionné à l'article R125-24 du Code de l'environnement est :

Article D 563-8-1 sur la répartition des communes entre les cinq zones de sismicité consultable sur Internet *

pièces jointes

4. Cartographie

extraits de documents ou de dossiers permettant la localisation des immeubles au regard des risques encourus en application de l'article R125-26 du Code de l'environnement

La commune entre dans le périmètre du Territoire à Risque Inondation de Maubeuge. Les cartographies sont consultables sur Internet*

La commune est concernée par l'aléa minier. La cartographie présentant cet aléa est consultable sur Internet*

5. Arrêtés portant ou ayant porté reconnaissance de l'état de catastrophe naturelle ou technologique

à la date de l'édition de la présente fiche communale

La liste actualisée des arrêtés est consultable sur le site portail www.prim.net dans la rubrique : Ma commune face aux risques

catastrophes naturelles	nombre	catastrophes technologiques	nombre
-------------------------	--------	-----------------------------	--------

Le préfet du Nord

site* www.nord.gouv.fr

PRÉFET DU NORD

Direction départementale
des territoires
et de la mer du Nord

Service Sécurité
Risques et Crises.

Arrêté relatif à l'état des risques naturels, technologiques et miniers de biens immobiliers situés sur la commune de Haveluy

Le Directeur départemental des territoires et de la mer du Nord

Vu le code général des collectivités territoriales ;

Vu le code de l'environnement et notamment ses articles L.125-5 et R.125-23 à R.125-27, L.515-15 à L.515-26 et R.515-39 à R.515-50, L.562-1 à L.562-9 et R.562-1 à R.561-10, L.563-1 et R.563-1 à R.563-8-1 ;

Vu le code nouveau minier et notamment son article L.174-5 ;

Vu l'arrêté préfectoral du 24 juillet 2015 fixant la liste des communes du département du Nord concernées par l'obligation d'information sur les risques naturels, technologiques et miniers modifiant l'arrêté préfectoral du 15 février 2006 modifié par les arrêtés des 4 décembre 2007, 13 octobre 2008 et 19 avril 2011 ;

Vu l'arrêté préfectoral du 21 avril 2011 relatif à l'état des risques naturels et technologiques sur la commune de **Haveluy** ;

Vu l'arrêté du 19 mars 2013 modifiant l'arrêté du 13 octobre 2005 portant définition du modèle d'imprimé pour l'établissement de l'état des risques naturels et technologiques ;

Vu l'arrêté préfectoral du 28 mai 2015 accordant délégation de signature à M. Philippe LALART, Directeur Départemental des Territoires et de la Mer Nord ;

Sur proposition du Chef du service sécurité risques et crises.

ARRÊTE

Article 1^{er} – Les éléments nécessaires à l'élaboration de l'état des risques pour l'information des acquéreurs et des locataires des biens immobiliers situés sur la commune de **Haveluy** sont consignés dans le dossier d'informations annexé au présent arrêté.

Ce dossier comprend :

- la mention des risques naturels, technologiques et miniers pris en compte,
- la cartographie des zones exposées
- l'intitulé des documents auxquels le vendeur ou le bailleur peut se référer
- le niveau de sismicité réglementaire attaché à la commune.

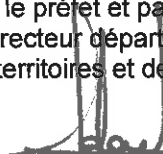
Ce dossier et les documents de référence sont librement consultables en mairie de **Haveluy**, préfecture et sous-préfecture de Valenciennes et sur le site des services de l'Etat à l'adresse suivante : www.nord.gouv.fr.

Article 2- L'arrêté du 21 avril 2011 relatif à l'état des risques naturels et technologiques majeurs de biens immobiliers situés sur la commune de **Haveluy** est abrogé.

Article 3- Une copie du présent arrêté et de son annexe est adressée en mairie de **Haveluy** et à la chambre départementale des notaires. Le présent arrêté sera affiché en mairie de **Haveluy**.

Article 4- Le Directeur de cabinet de la préfecture du Nord, Le Maire de la Commune de **Haveluy**, le Sous-préfet de Valenciennes, le Chef du service sécurité, risques et crises de la Direction départementale des territoires et de la mer du Nord, sont chargés, chacun en ce qui le concerne, de l'exécution du présent arrêté qui sera publié au recueil des actes administratifs de la préfecture du Nord.

Fait à Lille, le 24 juillet 2015
Pour le préfet et par délégation
Le Directeur départemental des
territoires et de la mer



Philippe LALART

code postal : 59255

Commune de HAVELUY

code Insee : 59292

Fiche communale d'informations sur les risques naturels, miniers et technologiques

pour l'application des I, II de l'article L 125-5 du Code de l'environnement

1. Fiche communale annexée à l'arrêté préfectoral

n°

du

24 juillet 2015

mis à jour le

servitudes

2. Situation de la commune au regard d'un ou plusieurs plans de prévention de risques [PPR]

2.1 La commune est située dans le périmètre d'un PPR

naturels

miniers X

technologiques

non

PPR risques miniers

Prescrit le 17/11/2014

date

aléa

Effondrements localisés,
affaissements progressifs,
tassements de terrain, glissements
de pente de dépôts de matériaux,
échauffements de dépôts de
matériaux, émanations de gaz de
mine

Les documents de référence mentionnés à l'article R125-24 du Code de l'environnement sont :

consultable sur Internet *

consultable sur Internet *

consultable sur Internet *

Le règlement de ce PPR intègre des prescriptions de travaux

oui

non

2.2 La commune est située dans le périmètre d'un PPR

naturels

miniers

technologiques

non

date

aléa

Les documents de référence mentionnés à l'article R125-24 du Code de l'environnement sont :

consultable sur Internet *

consultable sur Internet *

consultable sur Internet *

Le règlement de ce PPR intègre des prescriptions de travaux

oui

non

2.3 La commune est située dans le périmètre d'un PPR

naturels

miniers

technologiques

non

date

aléa

Les documents de référence mentionnés à l'article R125-24 du Code de l'environnement sont :

consultable sur Internet *

consultable sur Internet *

consultable sur Internet *

Le règlement de ce PPR intègre des prescriptions de travaux

oui

non

2.4 La commune est située dans le périmètre d'un PPR

naturels

miniers

technologiques

non

date

aléa

Les documents de référence mentionnés à l'article R125-24 du Code de l'environnement sont :

consultable sur Internet *

consultable sur Internet *

consultable sur Internet *

Le règlement de ce PPR intègre des prescriptions de travaux

oui

non

3. Situation de la commune au regard du zonage réglementaire pour la prise en compte de la sismicité
en application de l'article R 563-4 du code de l'environnement.

La commune est située dans une zone de sismicité

	Forte	Moyenne	Modérée	Faible	Très faible
	zone 5	zone 4	zone 3 X	zone 2	Zone 1 *

* Il n'existe aucune obligation réglementaire pour le niveau 1 de sismicité

Le document de référence mentionné à l'article R125-24 du Code de l'environnement est :
Article D 563-8-1 sur la répartition des communes entre les cinq zones de sismicité consultable sur Internet *

pièces jointes

4. Cartographie

extraits de documents ou de dossiers permettant la localisation des immeubles au regard des risques encourus
en application de l'article R125-26 du Code de l'environnement

La commune ne dispose pas de cartographie relative aux risques naturels et technologiques majeurs

5. Arrêtés portant ou ayant porté reconnaissance de l'état de catastrophe naturelle ou technologique
à la date de l'édition de la présente fiche communale

! La liste actualisée des arrêtés est consultable sur le site portail www.prim.net dans la rubrique : Ma commune face aux risques

catastrophes naturelles	nombre	catastrophes technologiques	nombre
-------------------------	--------	-----------------------------	--------

Le préfet du Nord

site* www.nord.gouv.fr

PRÉFET DU NORD

Direction départementale
des territoires
et de la mer du Nord

Service Sécurité
Risques et Crises.

Arrêté relatif à l'état des risques naturels, technologiques et miniers de biens immobiliers situés sur la commune de Haverskerque

Le Directeur départemental des territoires et de la mer du Nord

Vu le code général des collectivités territoriales ;

Vu le code de l'environnement et notamment ses articles L.125-5 et R.125-23 à R.125-27, L.515-15 à L.515-26 et R.515-39 à R.515-50, L.562-1 à L.562-9 et R.562-1 à R.561-10, L.563-1 et R.563-1 à R.563-8-1 ;

Vu le code nouveau minier et notamment son article L.174-5 ;

Vu l'arrêté préfectoral du 24 juillet 2015 fixant la liste des communes du département du Nord concernées par l'obligation d'information sur les risques naturels, technologiques et miniers modifiant l'arrêté préfectoral du 15 février 2006 modifié par les arrêtés des 4 décembre 2007, 13 octobre 2008 et 19 avril 2011 ;

Vu l'arrêté préfectoral du 21 avril 2011 relatif à l'état des risques naturels et technologiques sur la commune de **Haverskerque** ;

Vu l'arrêté du 19 mars 2013 modifiant l'arrêté du 13 octobre 2005 portant définition du modèle d'imprimé pour l'établissement de l'état des risques naturels et technologiques ;

Vu l'arrêté préfectoral du 28 mai 2015 accordant délégation de signature à M. Philippe LALART, Directeur Départemental des Territoires et de la Mer Nord ;

Sur proposition du Chef du service sécurité risques et crises.

ARRÊTE

Article 1^{er} – Les éléments nécessaires à l'élaboration de l'état des risques pour l'information des acquéreurs et des locataires des biens immobiliers situés sur la commune de **Haverskerque** sont consignés dans le dossier d'informations annexé au présent arrêté.

Ce dossier comprend :

- la mention des risques naturels, technologiques et miniers pris en compte,
- la cartographie des zones exposées
- l'intitulé des documents auxquels le vendeur ou le bailleur peut se référer
- le niveau de sismicité réglementaire attaché à la commune.


Ce dossier et les documents de référence sont librement consultables en mairie de **Haverskerque**, préfecture et sous-préfecture de Dunkerque et sur le site des services de l'Etat à l'adresse suivante : www.nord.gouv.fr.

Article 2- L'arrêté du 21 avril 2011 relatif à l'état des risques naturels et technologiques majeurs de biens immobiliers situés sur la commune de **Haverskerque** est abrogé.

Article 3- Une copie du présent arrêté et de son annexe est adressée en mairie de **Haverskerque** et à la chambre départementale des notaires. Le présent arrêté sera affiché en mairie de **Haverskerque**.

Article 4- Le Directeur de cabinet de la préfecture du Nord, Le Maire de la Commune de **Haverskerque**, le Sous-préfet de Dunkerque, le Chef du service sécurité, risques et crises de la Direction départementale des territoires et de la mer du Nord, sont chargés, chacun en ce qui le concerne, de l'exécution du présent arrêté qui sera publié au recueil des actes administratifs de la préfecture du Nord.

Fait à Lille, le 24 juillet 2015
Pour le préfet et par délégation
Le Directeur départemental des
territoires et de la mer



Philippe LALART

code postal : 59350

Commune de HAVERSKERQUE

code Insee : 59293

Fiche communale d'informations sur les risques naturels, miniers et technologiques

pour l'application des I, II de l'article L. 125-5 du Code de l'environnement

1. Fiche communale annexée à l'arrêté préfectoral

n°

du

24 juillet 2015

mis à jour le

servitudes

2. Situation de la commune au regard d'un ou plusieurs plans de prévention de risques [PPR]

2.1 La commune est située dans le périmètre d'un PPR

naturels	<input checked="" type="checkbox"/>	miniers	<input type="checkbox"/>	technologiques	<input type="checkbox"/>	non	<input type="checkbox"/>
----------	-------------------------------------	---------	--------------------------	----------------	--------------------------	-----	--------------------------

PPRI de la Lys Aval date Approuvé le 21/07/2005 aléa Inondation par débordement

Les documents de référence mentionnés à l'article R125-24 du Code de l'environnement sont :

La note de présentation consultable sur Internet *

Le règlement consultable sur Internet *

Les documents graphiques : extrait du zonage réglementaire du PPRI de la Lys Aval consultable sur Internet *

Le règlement de ce PPR intègre des prescriptions de travaux oui non

2.2 La commune est située dans le périmètre d'un PPR

naturels	<input type="checkbox"/>	miniers	<input type="checkbox"/>	technologiques	<input type="checkbox"/>	non	<input type="checkbox"/>
----------	--------------------------	---------	--------------------------	----------------	--------------------------	-----	--------------------------

date aléa

Les documents de référence mentionnés à l'article R125-24 du Code de l'environnement sont :

consultable sur Internet * _____
consultable sur Internet * _____
consultable sur Internet * _____

Le règlement de ce PPR intègre des prescriptions de travaux oui non

2.3 La commune est située dans le périmètre d'un PPR

naturels	<input type="checkbox"/>	miniers	<input type="checkbox"/>	technologiques	<input type="checkbox"/>	non	<input type="checkbox"/>
----------	--------------------------	---------	--------------------------	----------------	--------------------------	-----	--------------------------

date aléa

Les documents de référence mentionnés à l'article R125-24 du Code de l'environnement sont :

consultable sur Internet * _____
consultable sur Internet * _____
consultable sur Internet * _____

Le règlement de ce PPR intègre des prescriptions de travaux oui non

2.4 La commune est située dans le périmètre d'un PPR

naturels	<input type="checkbox"/>	miniers	<input type="checkbox"/>	technologiques	<input type="checkbox"/>	non	<input type="checkbox"/>
----------	--------------------------	---------	--------------------------	----------------	--------------------------	-----	--------------------------

date aléa

Les documents de référence mentionnés à l'article R125-24 du Code de l'environnement sont :

consultable sur Internet * _____
consultable sur Internet * _____
consultable sur Internet * _____

Le règlement de ce PPR intègre des prescriptions de travaux oui non

3. Situation de la commune au regard du zonage réglementaire pour la prise en compte de la sismicité en application de l'article R 563-4 du code de l'environnement.

La commune est située dans une zone de sismicité

Forte	Moyenne	Modérée	Faible	Très faible
zone 5	zone 4	zone 3	zone 2 X	Zone 1 *

* Il n'existe aucune obligation réglementaire pour le niveau 1 de sismicité

Le document de référence mentionné à l'article R125-24 du Code de l'environnement est :
Article D 563-8-1 sur la répartition des communes entre les cinq zones de sismicité consultable sur Internet *

pièces jointes

4. Cartographie

extraits de documents ou de dossiers permettant la localisation des immeubles au regard des risques encourus en application de l'article R125-26 du Code de l'environnement

La commune entre dans le périmètre du Territoire à Risque Inondation de Béthune-Armentières. Les cartographies sont consultables sur [Internet*](#)

5. Arrêtés portant ou ayant porté reconnaissance de l'état de catastrophe naturelle ou technologique à la date de l'édition de la présente fiche communale

La liste actualisée des arrêtés est consultable sur le site portail www.prim.net dans la rubrique : Ma commune face aux risques

catastrophes naturelles	nombre	catastrophes technologiques	nombre
-------------------------	--------	-----------------------------	--------

Le préfet du Nord

site* www.nord.gouv.fr

PRÉFET DU NORD

Direction départementale
des territoires
et de la mer du Nord

Service Sécurité
Risques et Crises.

Arrêté relatif à l'état des risques naturels, technologiques et miniers de biens immobiliers situés sur la commune de Haynecourt

Le Directeur départemental des territoires et de la mer du Nord

Vu le code général des collectivités territoriales ;

Vu le code de l'environnement et notamment ses articles L.125-5 et R.125-23 à R.125-27, L.515-15 à L.515-26 et R.515-39 à R.515-50, L.562-1 à L.562-9 et R.562-1 à R.561-10, L.563-1 et R.563-1 à R.563-8-1 ;

Vu le code nouveau minier et notamment son article L.174-5 ;

Vu l'arrêté préfectoral du 24 juillet 2015 fixant la liste des communes du département du Nord concernées par l'obligation d'information sur les risques naturels, technologiques et miniers modifiant l'arrêté préfectoral du 15 février 2006 modifié par les arrêtés des 4 décembre 2007, 13 octobre 2008 et 19 avril 2011 ;

Vu l'arrêté préfectoral du 21 avril 2011 relatif à l'état des risques naturels et technologiques sur la commune de **Haynecourt** ;

Vu l'arrêté du 19 mars 2013 modifiant l'arrêté du 13 octobre 2005 portant définition du modèle d'imprimé pour l'établissement de l'état des risques naturels et technologiques ;

Vu l'arrêté préfectoral du 28 mai 2015 accordant délégation de signature à M. Philippe LALART, Directeur Départemental des Territoires et de la Mer Nord ;

Sur proposition du Chef du service sécurité risques et crises.

ARRÊTE

Article 1^{er} – Les éléments nécessaires à l'élaboration de l'état des risques pour l'information des acquéreurs et des locataires des biens immobiliers situés sur la commune de **Haynecourt** sont consignés dans le dossier d'informations annexé au présent arrêté.

Ce dossier comprend :

- la mention des risques naturels, technologiques et miniers pris en compte,
- la cartographie des zones exposées
- l'intitulé des documents auxquels le vendeur ou le bailleur peut se référer
- le niveau de sismicité réglementaire attaché à la commune.

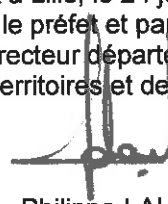
Ce dossier et les documents de référence sont librement consultables en mairie de **Haynecourt**, préfecture et sous-préfecture de Cambrai et sur le site des services de l'Etat à l'adresse suivante : www.nord.gouv.fr.

Article 2- L'arrêté du 21 avril 2011 relatif à l'état des risques naturels et technologiques majeurs de biens immobiliers situés sur la commune de **Haynecourt** est abrogé.

Article 3- Une copie du présent arrêté et de son annexe est adressée en mairie de **Haynecourt** et à la chambre départementale des notaires. Le présent arrêté sera affiché en mairie de **Haynecourt**.

Article 4- Le Directeur de cabinet de la préfecture du Nord, Le Maire de la Commune de **Haynecourt**, le Sous-préfet de Cambrai, le Chef du service sécurité, risques et crises de la Direction départementale des territoires et de la mer du Nord, sont chargés, chacun en ce qui le concerne, de l'exécution du présent arrêté qui sera publié au recueil des actes administratifs de la préfecture du Nord.

Fait à Lille, le 24 juillet 2015
Pour le préfet et par délégation
Le Directeur départemental des
territoires et de la mer



Philippe LALART

code postal : 59265

Commune de HAYNECOURT

code Insee : 59294

Fiche communale d'informations sur les risques naturels, miniers et technologiques

pour l'application des I, II de l'article L 125-5 du Code de l'environnement

1. Fiche communale annexée à l'arrêté préfectoral

n°

du

24 juillet 2015

mis à jour le

servitudes

2. Situation de la commune au regard d'un ou plusieurs plans de prévention de risques [PPR]

2.1 La commune est située dans le périmètre d'un PPR

naturels

miniers

technologiques

non

PPRI

date

Prescrit le 19/06/2001

aléa

Inondation

Les documents de référence mentionnés à l'article R125-24 du Code de l'environnement sont :

consultable sur Internet *

consultable sur Internet *

consultable sur Internet *

Le règlement de ce PPR intègre des prescriptions de travaux

oui

non

2.2 La commune est située dans le périmètre d'un PPR

naturels

miniers

technologiques

non

PPRMT

date

Prescrit le 19/06/2001

aléa

Mouvement de terrain

Les documents de référence mentionnés à l'article R125-24 du Code de l'environnement sont :

consultable sur Internet *

consultable sur Internet *

consultable sur Internet *

Le règlement de ce PPR intègre des prescriptions de travaux

oui

non

2.3 La commune est située dans le périmètre d'un PPR

naturels

miniers

technologiques

non

date

aléa

Les documents de référence mentionnés à l'article R125-24 du Code de l'environnement sont :

consultable sur Internet *

consultable sur Internet *

consultable sur Internet *

Le règlement de ce PPR intègre des prescriptions de travaux

oui

non

2.4 La commune est située dans le périmètre d'un PPR

naturels

miniers

technologiques

non

date

aléa

Les documents de référence mentionnés à l'article R125-24 du Code de l'environnement sont :

consultable sur Internet *

consultable sur Internet *

consultable sur Internet *

Le règlement de ce PPR intègre des prescriptions de travaux

oui

non

3. Situation de la commune au regard du zonage réglementaire pour la prise en compte de la sismicité

en application de l'article R 563-4 du code de l'environnement.

	Forte	Moyenne	Modérée	Faible	Très faible
La commune est située dans une zone de sismicité	zone 5	zone 4	zone 3 X	zone 2	Zone 1 *

* Il n'existe aucune obligation réglementaire pour le niveau 1 de sismicité

Le document de référence mentionné à l'article R125-24 du Code de l'environnement est :

Article D 563-8-1 sur la répartition des communes entre les cinq zones de sismicité

consultable sur Internet *

pièces jointes

4. Cartographie

extraits de documents ou de dossiers permettant la localisation des immeubles au regard des risques encourus en application de l'article R125-26 du Code de l'environnement

La carte d'état des risques naturels est consultable sur Internet*

5. Arrêtés portant ou ayant porté reconnaissance de l'état de catastrophe naturelle ou technologique

à la date de l'édition de la présente fiche communale

! La liste actualisée des arrêtés est consultable sur le site portail www.prim.net dans la rubrique : Ma commune face aux risques

catastrophes naturelles

nombre

catastrophes technologiques

nombre

Le préfet du Nord

site* www.nord.gouv.fr



PRÉFET DU NORD

Direction départementale
des territoires
et de la mer du Nord

Service Sécurité
Risques et Crises.

Arrêté relatif à l'état des risques naturels, technologiques et miniers de biens immobiliers situés sur la commune de Hazebrouck

Le Directeur départemental des territoires et de la mer du Nord

Vu le code général des collectivités territoriales ;

Vu le code de l'environnement et notamment ses articles L.125-5 et R.125-23 à R.125-27, L.515-15 à L.515-26 et R.515-39 à R.515-50, L.562-1 à L.562-9 et R.562-1 à R.561-10, L.563-1 et R.563-1 à R.563-8-1 ;

Vu le code nouveau minier et notamment son article L.174-5 ;

Vu l'arrêté préfectoral du 24 juillet 2015 fixant la liste des communes du département du Nord concernées par l'obligation d'information sur les risques naturels, technologiques et miniers modifiant l'arrêté préfectoral du 15 février 2006 modifié par les arrêtés des 4 décembre 2007, 13 octobre 2008 et 19 avril 2011 ;

Vu l'arrêté préfectoral du 21 avril 2011 relatif à l'état des risques naturels et technologiques sur la commune de **Hazebrouck** ;

Vu l'arrêté du 19 mars 2013 modifiant l'arrêté du 13 octobre 2005 portant définition du modèle d'imprimé pour l'établissement de l'état des risques naturels et technologiques ;

Vu l'arrêté préfectoral du 28 mai 2015 accordant délégation de signature à M. Philippe LALART, Directeur Départemental des Territoires et de la Mer Nord ;

Sur proposition du Chef du service sécurité risques et crises.

ARRÊTE

Article 1^{er} – Les éléments nécessaires à l'élaboration de l'état des risques pour l'information des acquéreurs et des locataires des biens immobiliers situés sur la commune de **Hazebrouck** sont consignés dans le dossier d'informations annexé au présent arrêté.

Ce dossier comprend :

- la mention des risques naturels, technologiques et miniers pris en compte,
- la cartographie des zones exposées
- l'intitulé des documents auxquels le vendeur ou le bailleur peut se référer
- le niveau de sismicité réglementaire attaché à la commune.

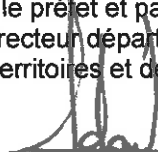
Ce dossier et les documents de référence sont librement consultables en mairie de **Hazebrouck**, préfecture et sous-préfecture de Dunkerque et sur le site des services de l'Etat à l'adresse suivante : www.nord.gouv.fr.

Article 2- L'arrêté du 21 avril 2011 relatif à l'état des risques naturels et technologiques majeurs de biens immobiliers situés sur la commune de **Hazebrouck** est abrogé.

Article 3- Une copie du présent arrêté et de son annexe est adressée en mairie de **Hazebrouck** et à la chambre départementale des notaires. Le présent arrêté sera affiché en mairie de **Hazebrouck**.

Article 4- Le Directeur de cabinet de la préfecture du Nord, Le Maire de la Commune de **Hazebrouck**, le Sous-préfet de Dunkerque, le Chef du service sécurité, risques et crises de la Direction départementale des territoires et de la mer du Nord, sont chargés, chacun en ce qui le concerne, de l'exécution du présent arrêté qui sera publié au recueil des actes administratifs de la préfecture du Nord.

Fait à Lille, le 24 juillet 2015
Pour le préfet et par délégation
Le Directeur départemental des
territoires et de la mer



Philippe LALART

code postal : 59190

Commune de HAZEBROUCK

code Insee : 59295

Fiche communale d'informations sur les risques naturels, miniers et technologiques

pour l'application des I, II de l'article L 125-5 du Code de l'environnement

1. Fiche communale annexée à l'arrêté préfectoral

n°

du

24 juillet 2015

mis à jour le

servitudes

2. Situation de la commune au regard d'un ou plusieurs plans de prévention de risques [PPR]

2.1 La commune est située dans le périmètre d'un PPR

naturels

miniers

technologiques

non

PPR inondation

date

Prescrit le 13/02/2001

aléa

Inondation

Les documents de référence mentionnés à l'article R125-24 du Code de l'environnement sont :

consultable sur Internet *

consultable sur Internet *

consultable sur Internet *

Le règlement de ce PPR intègre des prescriptions de travaux

oui

non

2.2 La commune est située dans le périmètre d'un PPR

naturels

miniers

technologiques

non

date

aléa

Les documents de référence mentionnés à l'article R125-24 du Code de l'environnement sont :

consultable sur Internet *

consultable sur Internet *

consultable sur Internet *

Le règlement de ce PPR intègre des prescriptions de travaux

oui

non

2.3 La commune est située dans le périmètre d'un PPR

naturels

miniers

technologiques

non

date

aléa

Les documents de référence mentionnés à l'article R125-24 du Code de l'environnement sont :

consultable sur Internet *

consultable sur Internet *

consultable sur Internet *

Le règlement de ce PPR intègre des prescriptions de travaux

oui

non

2.4 La commune est située dans le périmètre d'un PPR

naturels

miniers

technologiques

non

date

aléa

Les documents de référence mentionnés à l'article R125-24 du Code de l'environnement sont :

consultable sur Internet *

consultable sur Internet *

consultable sur Internet *

Le règlement de ce PPR intègre des prescriptions de travaux

oui

non

3. Situation de la commune au regard du zonage réglementaire pour la prise en compte de la sismicité

en application de l'article R 563-4 du code de l'environnement.

	Forte	Moyenne	Modérée	Faible	Très faible
La commune est située dans une zone de sismicité	zone 5	zone 4	zone 3	zone 2 X	Zone 1 *

* Il n'existe aucune obligation réglementaire pour le niveau 1 de sismicité

Le document de référence mentionné à l'article R125-24 du Code de l'environnement est :

Article D 563-8-1 sur la répartition des communes entre les cinq zones de sismicité

consultable sur Internet *

pièces jointes

4. Cartographie

extraits de documents ou de dossiers permettant la localisation des immeubles au regard des risques encourus en application de l'article R125-26 du Code de l'environnement

La commune ne dispose pas de cartographie relative aux risques naturels et technologiques majeurs

5. Arrêtés portant ou ayant porté reconnaissance de l'état de catastrophe naturelle ou technologique

à la date de l'édition de la présente fiche communale

! La liste actualisée des arrêtés est consultable sur le site portail www.prim.net dans la rubrique : Ma commune face aux risques

catastrophes naturelles

nombre

catastrophes technologiques

nombre

Le préfet du Nord

site* www.nord.gouv.fr



Liberté • Egalité • Fraternité
RÉPUBLIQUE FRANÇAISE

PRÉFET DU NORD

Direction départementale
des territoires
et de la mer du Nord

Service Sécurité
Risques et Crises.

Arrêté relatif à l'état des risques naturels, technologiques et miniers de biens immobiliers situés sur la commune de Hecq

Le Directeur départemental des territoires et de la mer du Nord

Vu le code général des collectivités territoriales ;

Vu le code de l'environnement et notamment ses articles L.125-5 et R.125-23 à R.125-27, L.515-15 à L.515-26 et R.515-39 à R.515-50, L.562-1 à L.562-9 et R.562-1 à R.561-10, L.563-1 et R.563-1 à R.563-8-1 ;

Vu le code nouveau minier et notamment son article L.174-5 ;

Vu l'arrêté préfectoral du 24 juillet 2015 fixant la liste des communes du département du Nord concernées par l'obligation d'information sur les risques naturels, technologiques et miniers modifiant l'arrêté préfectoral du 15 février 2006 modifié par les arrêtés des 4 décembre 2007, 13 octobre 2008 et 19 avril 2011 ;

Vu l'arrêté préfectoral du 21 avril 2011 relatif à l'état des risques naturels et technologiques sur la commune de **Hecq** ;

Vu l'arrêté du 19 mars 2013 modifiant l'arrêté du 13 octobre 2005 portant définition du modèle d'imprimé pour l'établissement de l'état des risques naturels et technologiques ;

Vu l'arrêté préfectoral du 28 mai 2015 accordant délégation de signature à M. Philippe LALART, Directeur Départemental des Territoires et de la Mer Nord ;

Sur proposition du Chef du service sécurité risques et crises.

ARRÊTE

Article 1^{er} – Les éléments nécessaires à l'élaboration de l'état des risques pour l'information des acquéreurs et des locataires des biens immobiliers situés sur la commune de **Hecq** sont consignés dans le dossier d'informations annexé au présent arrêté.

Ce dossier comprend :

- la mention des risques naturels, technologiques et miniers pris en compte,
- la cartographie des zones exposées
- l'intitulé des documents auxquels le vendeur ou le bailleur peut se référer
- le niveau de sismicité réglementaire attaché à la commune.

Ce dossier et les documents de référence sont librement consultables en mairie de **Hecq**, préfecture et sous-préfecture de Avesnes et sur le site des services de l'Etat à l'adresse suivante : www.nord.gouv.fr.

Article 2- L'arrêté du 21 avril 2011 relatif à l'état des risques naturels et technologiques majeurs de biens immobiliers situés sur la commune de **Hecq** est abrogé.

Article 3- Une copie du présent arrêté et de son annexe est adressée en mairie de **Hecq** et à la chambre départementale des notaires. Le présent arrêté sera affiché en mairie de **Hecq**.

Article 4- Le Directeur de cabinet de la préfecture du Nord, Le Maire de la Commune de **Hecq**, le Sous-préfet de Avesnes, le Chef du service sécurité, risques et crises de la Direction départementale des territoires et de la mer du Nord, sont chargés, chacun en ce qui le concerne, de l'exécution du présent arrêté qui sera publié au recueil des actes administratifs de la préfecture du Nord.

Fait à Lille, le 24 juillet 2015
Pour le préfet et par déléguation
Le Directeur départemental des
territoires et de la mer



Philippe LALART

code postal : 59530

Commune de HECQ

code Insee : 59296

Fiche communale d'informations sur les risques naturels, miniers et technologiques

pour l'application des I, II de l'article L. 125-5 du Code de l'environnement

1. Fiche communale annexée à l'arrêté préfectoral

n°

du

24 juillet 2015

mis à jour le

servitudes

2. Situation de la commune au regard d'un ou plusieurs plans de prévention de risques [PPR]

2.1 La commune est située dans le périmètre d'un PPR

naturels

miniers

technologiques

non

PPRI de l'Ecaillon

date

Prescrit le 10/03/2015

aléa

Inondation par débordement du cours d'eau et de ses affluents

Les documents de référence mentionnés à l'article R125-24 du Code de l'environnement sont :

consultable sur Internet *

consultable sur Internet *

consultable sur Internet *

Le règlement de ce PPR intègre des prescriptions de travaux

oui

non

2.2 La commune est située dans le périmètre d'un PPR

naturels

miniers

technologiques

non

date

aléa

Les documents de référence mentionnés à l'article R125-24 du Code de l'environnement sont :

consultable sur Internet *

consultable sur Internet *

consultable sur Internet *

Le règlement de ce PPR intègre des prescriptions de travaux

oui

non

2.3 La commune est située dans le périmètre d'un PPR

naturels

miniers

technologiques

non

date

aléa

Les documents de référence mentionnés à l'article R125-24 du Code de l'environnement sont :

consultable sur Internet *

consultable sur Internet *

consultable sur Internet *

Le règlement de ce PPR intègre des prescriptions de travaux

oui

non

2.4 La commune est située dans le périmètre d'un PPR

naturels

miniers

technologiques

non

date

aléa

Les documents de référence mentionnés à l'article R125-24 du Code de l'environnement sont :

consultable sur Internet *

consultable sur Internet *

consultable sur Internet *

Le règlement de ce PPR intègre des prescriptions de travaux

oui

non

3. Situation de la commune au regard du zonage réglementaire pour la prise en compte de la sismicité

en application de l'article R 563-4 du code de l'environnement :

	Forte	Moyenne	Modérée	Faible	Très faible
La commune est située dans une zone de sismicité	zone 5	zone 4	zone 3 X	zone 2	Zone 1 *
	* il n'existe aucune obligation réglementaire pour le niveau 1 de sismicité				

Le document de référence mentionné à l'article R125-24 du Code de l'environnement est :

Article D 563-8-1 sur la répartition des communes entre les cinq zones de sismicité

consultable sur Internet *

pièces jointes

4. Cartographie

extraits de documents ou de dossiers permettant la localisation des immeubles au regard des risques encourus en application de l'article R125-26 du Code de l'environnement

La carte de l'aléa de référence du PPRi de l'Ecaillon est disponible sur Internet*. Elle remplace la carte AZ1

5. Arrêtés portant ou ayant porté reconnaissance de l'état de catastrophe naturelle ou technologique

à la date de l'édition de la présente fiche communale

! La liste actualisée des arrêtés est consultable sur le site portail www.prim.net dans la rubrique : Ma commune face aux risques

catastrophes naturelles

nombre

catastrophes technologiques

nombre

Le préfet du Nord

site* www.nord.gouv.fr



PRÉFET DU NORD

Direction départementale
des territoires
et de la mer du Nord

Service Sécurité
Risques et Crises.

Arrêté relatif à l'état des risques naturels, technologiques et miniers de biens immobiliers situés sur la commune de Hélesmes

Le Directeur départemental des territoires et de la mer du Nord

Vu le code général des collectivités territoriales ;

Vu le code de l'environnement et notamment ses articles L.125-5 et R.125-23 à R.125-27, L.515-15 à L.515-26 et R.515-39 à R.515-50, L.562-1 à L.562-9 et R.562-1 à R.561-10, L.563-1 et R.563-1 à R.563-8-1 ;

Vu le code nouveau minier et notamment son article L.174-5 ;

Vu l'arrêté préfectoral du 24 juillet 2015 fixant la liste des communes du département du Nord concernées par l'obligation d'information sur les risques naturels, technologiques et miniers modifiant l'arrêté préfectoral du 15 février 2006 modifié par les arrêtés des 4 décembre 2007, 13 octobre 2008 et 19 avril 2011 ;

Vu l'arrêté préfectoral du 21 avril 2011 relatif à l'état des risques naturels et technologiques sur la commune de **Hélesmes**;

Vu l'arrêté du 19 mars 2013 modifiant l'arrêté du 13 octobre 2005 portant définition du modèle d'imprimé pour l'établissement de l'état des risques naturels et technologiques ;

Vu l'arrêté préfectoral du 28 mai 2015 accordant délégation de signature à M. Philippe LALART, Directeur Départemental des Territoires et de la Mer Nord ;

Sur proposition du Chef du service sécurité risques et crises.

ARRÊTE

Article 1^{er} – Les éléments nécessaires à l'élaboration de l'état des risques pour l'information des acquéreurs et des locataires des biens immobiliers situés sur la commune de **Hélesmes** sont consignés dans le dossier d'informations annexé au présent arrêté.

Ce dossier comprend :

- la mention des risques naturels, technologiques et miniers pris en compte,
- la cartographie des zones exposées
- l'intitulé des documents auxquels le vendeur ou le bailleur peut se référer
- le niveau de sismicité réglementaire attaché à la commune.

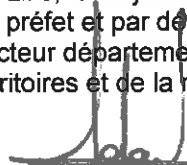
Ce dossier et les documents de référence sont librement consultables en mairie de **Hélesmes**, préfecture et sous-préfecture de Valenciennes et sur le site des services de l'Etat à l'adresse suivante : www.nord.gouv.fr.

Article 2- L'arrêté du 21 avril 2011 relatif à l'état des risques naturels et technologiques majeurs de biens immobiliers situés sur la commune de **Hélesmes** est abrogé.

Article 3- Une copie du présent arrêté et de son annexe est adressée en mairie de **Hélesmes** et à la chambre départementale des notaires. Le présent arrêté sera affiché en mairie de **Hélesmes**.

Article 4- Le Directeur de cabinet de la préfecture du Nord, Le Maire de la Commune de **Hélesmes**, le Sous-préfet de Valenciennes, le Chef du service sécurité, risques et crises de la Direction départementale des territoires et de la mer du Nord, sont chargés, chacun en ce qui le concerne, de l'exécution du présent arrêté qui sera publié au recueil des actes administratifs de la préfecture du Nord.

Fait à Lille, le 24 juillet 2015
Pour le préfet et par délégation
Le Directeur départemental des
territoires et de la mer



Philippe LALART



code postal : 59171

Commune de HELESMES

code Insee : 59297

Fiche communale d'informations sur les risques naturels, miniers et technologiques

pour l'application des I, II de l'article L 125-5 du Code de l'environnement

1. Fiche communale annexée à l'arrêté préfectoral

n°

du

24 juillet 2015

mis à jour le

servitudes

2. Situation de la commune au regard d'un ou plusieurs plans de prévention de risques [PPR]

2.1 La commune est située dans le périmètre d'un PPR

naturels

miniers

technologiques

non X

date

aléa

Les documents de référence mentionnés à l'article R125-24 du Code de l'environnement sont :

consultable sur Internet *

consultable sur Internet *

consultable sur Internet *

Le règlement de ce PPR intègre des prescriptions de travaux

oui

non

2.2 La commune est située dans le périmètre d'un PPR

naturels

miniers

technologiques

non

date

aléa

Les documents de référence mentionnés à l'article R125-24 du Code de l'environnement sont :

consultable sur Internet *

consultable sur Internet *

consultable sur Internet *

Le règlement de ce PPR intègre des prescriptions de travaux

oui

non

2.3 La commune est située dans le périmètre d'un PPR

naturels

miniers

technologiques

non

date

aléa

Les documents de référence mentionnés à l'article R125-24 du Code de l'environnement sont :

consultable sur Internet *

consultable sur Internet *

consultable sur Internet *

Le règlement de ce PPR intègre des prescriptions de travaux

oui

non

2.4 La commune est située dans le périmètre d'un PPR

naturels

miniers

technologiques

non

date

aléa

Les documents de référence mentionnés à l'article R125-24 du Code de l'environnement sont :

consultable sur Internet *

consultable sur Internet *

consultable sur Internet *

Le règlement de ce PPR intègre des prescriptions de travaux

oui

non

3. Situation de la commune au regard du zonage réglementaire pour la prise en compte de la sismicité

en application de l'article R 563-4 du code de l'environnement

	Forte	Moyenne	Modérée	Faible	Très faible
La commune est située dans une zone de sismicité	zone 5	zone 4	zone 3 X	zone 2	Zone 1 *
	* Il n'existe aucune obligation réglementaire pour le niveau 1 de sismicité				

Le document de référence mentionné à l'article R125-24 du Code de l'environnement est :

Article D 563-8-1 sur la répartition des communes entre les cinq zones de sismicité

consultable sur Internet *

pièces jointes

4. Cartographie

extraits de documents ou de dossiers permettant la localisation des immeubles au regard des risques encourus en application de l'article R125-26 du Code de l'environnement

La commune est concernée par l'aléa minier. La cartographie présentant cet aléa est consultable sur Internet*

L'extrait de l'Atlas Régional des Zones Inondables Scarpe aval est consultable sur Internet*

La commune entre dans le périmètre du Territoire à Risque Inondation de Douai. Les cartographies sont consultables sur Internet*

5. Arrêtés portant ou ayant porté reconnaissance de l'état de catastrophe naturelle ou technologique

à la date de l'édition de la présente fiche communale

! La liste actualisée des arrêtés est consultable sur le site portail www.prim.net dans la rubrique : Ma commune face aux risques

catastrophes naturelles	nombre	catastrophes technologiques	nombre
-------------------------	--------	-----------------------------	--------

Le préfet du Nord

site* www.nord.gouv.fr

PRÉFET DU NORD

Direction départementale
des territoires
et de la mer du Nord

Service Sécurité
Risques et Crises.

Arrêté relatif à l'état des risques naturels, technologiques et miniers de biens immobiliers situés sur la commune de Hem

Le Directeur départemental des territoires et de la mer du Nord

Vu le code général des collectivités territoriales ;

Vu le code de l'environnement et notamment ses articles L.125-5 et R.125-23 à R.125-27, L.515-15 à L.515-26 et R.515-39 à R.515-50, L.562-1 à L.562-9 et R.562-1 à R.561-10, L.563-1 et R.563-1 à R.563-8-1 ;

Vu le code nouveau minier et notamment son article L.174-5 ;

Vu l'arrêté préfectoral du 24 juillet 2015 fixant la liste des communes du département du Nord concernées par l'obligation d'information sur les risques naturels, technologiques et miniers modifiant l'arrêté préfectoral du 15 février 2006 modifié par les arrêtés des 4 décembre 2007, 13 octobre 2008 et 19 avril 2011 ;

Vu l'arrêté préfectoral du 21 avril 2011 relatif à l'état des risques naturels et technologiques sur la commune de **Hem** ;

Vu l'arrêté du 19 mars 2013 modifiant l'arrêté du 13 octobre 2005 portant définition du modèle d'imprimé pour l'établissement de l'état des risques naturels et technologiques ;

Vu l'arrêté préfectoral du 28 mai 2015 accordant délégation de signature à M. Philippe LALART, Directeur Départemental des Territoires et de la Mer Nord ;

Sur proposition du Chef du service sécurité risques et crises.

ARRÊTE

Article 1^{er} – Les éléments nécessaires à l'élaboration de l'état des risques pour l'information des acquéreurs et des locataires des biens immobiliers situés sur la commune de **Hem** sont consignés dans le dossier d'informations annexé au présent arrêté.

Ce dossier comprend :

- la mention des risques naturels, technologiques et miniers pris en compte,
- la cartographie des zones exposées
- l'intitulé des documents auxquels le vendeur ou le bailleur peut se référer
- le niveau de sismicité réglementaire attaché à la commune.

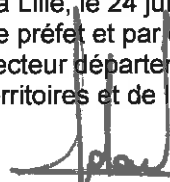
Ce dossier et les documents de référence sont librement consultables en mairie de **Hem**, en préfecture et sur le site des services de l'Etat à l'adresse suivante : www.nord.gouv.fr.

Article 2- L'arrêté du 21 avril 2011 relatif à l'état des risques naturels et technologiques majeurs de biens immobiliers situés sur la commune de **Hem** est abrogé.

Article 3- Une copie du présent arrêté et de son annexe est adressée en mairie de **Hem** et à la chambre départementale des notaires. Le présent arrêté sera affiché en mairie de **Hem**.

Article 4- Le Directeur de cabinet de la préfecture du Nord, Le Maire de la Commune de **Hem**, le Chef du service sécurité, risques et crises de la Direction départementale des territoires et de la mer du Nord, sont chargés, chacun en ce qui le concerne, de l'exécution du présent arrêté qui sera publié au recueil des actes administratifs de la préfecture du Nord.

Fait à Lille, le 24 juillet 2015
Pour le préfet et par délégation
Le Directeur départemental des
territoires et de la mer



Philippe LALART

code postal : 59510

Commune de HEM

code Insee : 59299

Fiche communale d'informations sur les risques naturels, miniers et technologiques

pour l'application des I, II de l'article L 125-5 du Code de l'environnement

1. Fiche communale annexée à l'arrêté préfectoral

n°

du

24 juillet 2015

mis à jour le

servitudes

2. Situation de la commune au regard d'un ou plusieurs plans de prévention de risques [PPR]

2.1 La commune est située dans le périmètre d'un PPR

naturels

miniers

technologiques

non

PPRi de la Marque

date

Prescrit le 29/12/2000
abrogé le 11/08/2014
re-prescrit le 11/08/2014

aléa

Inondation par débordement de la
marque et de ses affluents

Les documents de référence mentionnés à l'article R125-24 du Code de l'environnement sont :

consultable sur Internet * _____

consultable sur Internet * _____

consultable sur Internet * _____

Le règlement de ce PPR intègre des prescriptions de travaux

oui

non

2.2 La commune est située dans le périmètre d'un PPR

naturels

miniers

technologiques

non

PPR mouvement de terrain

date

Prescrit le 13/02/2001

aléa

Mouvements de terrain /
tassements différentiels

Les documents de référence mentionnés à l'article R125-24 du Code de l'environnement sont :

consultable sur Internet * _____

consultable sur Internet * _____

consultable sur Internet * _____

Le règlement de ce PPR intègre des prescriptions de travaux

oui

non

2.3 La commune est située dans le périmètre d'un PPR

naturels

miniers

technologiques

non

date

aléa

Les documents de référence mentionnés à l'article R125-24 du Code de l'environnement sont :

consultable sur Internet * _____

consultable sur Internet * _____

consultable sur Internet * _____

Le règlement de ce PPR intègre des prescriptions de travaux

oui

non

2.4 La commune est située dans le périmètre d'un PPR

naturels

miniers

technologiques

non

date

aléa

Les documents de référence mentionnés à l'article R125-24 du Code de l'environnement sont :

consultable sur Internet * _____

consultable sur Internet * _____

consultable sur Internet * _____

Le règlement de ce PPR intègre des prescriptions de travaux

oui

non

3. Situation de la commune au regard du zonage réglementaire pour la prise en compte de la sismicité

en application de l'article R 563-4 du code de l'environnement.

	Forte	Moyenne	Modérée	Faible	Très faible
La commune est située dans une zone de sismicité	zone 5	zone 4	zone 3	zone 2 X	Zone 1 *
	* Il n'existe aucune obligation réglementaire pour le niveau 1 de sismicité				

Le document de référence mentionné à l'article R125-24 du Code de l'environnement est :

Article D 563-8-1 sur la répartition des communes entre les cinq zones de sismicité

consultable sur Internet *

pièces jointes

4. Cartographie

extraits de documents ou de dossiers permettant la localisation des immeubles au regard des risques encourus en application de l'article R125-26 du Code de l'environnement

La carte de l'aléa de référence du PPRI de la Marque est disponible sur Internet*. Elle remplace la carte de l'aléa AZI

La commune fait partie du Territoire à Risque Inondation de Lille. Les cartographies sont consultables sur Internet*

5. Arrêtés portant ou ayant porté reconnaissance de l'état de catastrophe naturelle ou technologique

à la date de l'édition de la présente fiche communale

! La liste actualisée des arrêtés est consultable sur le site portail www.prim.net dans la rubrique : Ma commune face aux risques

catastrophes naturelles

nombre

catastrophes technologiques

nombre

Le préfet du Nord

site* www.nord.gouv.fr



PRÉFET DU NORD

Direction départementale
des territoires
et de la mer du Nord

Service Sécurité
Risques et Crises.

Arrêté relatif à l'état des risques naturels, technologiques et miniers de biens immobiliers situés sur la commune de Hem Lenglet

Le Directeur départemental des territoires et de la mer du Nord

Vu le code général des collectivités territoriales ;

Vu le code de l'environnement et notamment ses articles L.125-5 et R.125-23 à R.125-27, L.515-15 à L.515-26 et R.515-39 à R.515-50, L.562-1 à L.562-9 et R.562-1 à R.561-10, L.563-1 et R.563-1 à R.563-8-1 ;

Vu le code nouveau minier et notamment son article L.174-5 ;

Vu l'arrêté préfectoral du 24 juillet 2015 fixant la liste des communes du département du Nord concernées par l'obligation d'information sur les risques naturels, technologiques et miniers modifiant l'arrêté préfectoral du 15 février 2006 modifié par les arrêtés des 4 décembre 2007, 13 octobre 2008 et 19 avril 2011 ;

Vu l'arrêté préfectoral du 21 avril 2011 relatif à l'état des risques naturels et technologiques sur la commune de **Hem Lenglet** ;

Vu l'arrêté du 19 mars 2013 modifiant l'arrêté du 13 octobre 2005 portant définition du modèle d'imprimé pour l'établissement de l'état des risques naturels et technologiques ;

Vu l'arrêté préfectoral du 28 mai 2015 accordant délégation de signature à M. Philippe LALART, Directeur Départemental des Territoires et de la Mer Nord ;

Sur proposition du Chef du service sécurité risques et crises.

ARRÊTE

Article 1^{er} – Les éléments nécessaires à l'élaboration de l'état des risques pour l'information des acquéreurs et des locataires des biens immobiliers situés sur la commune de **Hem Lenglet** sont consignés dans le dossier d'informations annexé au présent arrêté.

Ce dossier comprend :

- la mention des risques naturels, technologiques et miniers pris en compte,
- la cartographie des zones exposées
- l'intitulé des documents auxquels le vendeur ou le bailleur peut se référer
- le niveau de sismicité réglementaire attaché à la commune.

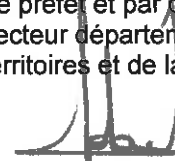
Ce dossier et les documents de référence sont librement consultables en mairie de **Hem Lenglet**, préfecture et sous-préfecture de Cambrai et sur le site des services de l'Etat à l'adresse suivante : www.nord.gouv.fr.

Article 2- L'arrêté du 21 avril 2011 relatif à l'état des risques naturels et technologiques majeurs de biens immobiliers situés sur la commune de **Hem Lenglet** est abrogé.

Article 3- Une copie du présent arrêté et de son annexe est adressée en mairie de **Hem Lenglet** et à la chambre départementale des notaires. Le présent arrêté sera affiché en mairie de **Hem Lenglet**.

Article 4- Le Directeur de cabinet de la préfecture du Nord, Le Maire de la Commune de **Hem Lenglet**, le Sous-préfet de Cambrai, le Chef du service sécurité, risques et crises de la Direction départementale des territoires et de la mer du Nord, sont chargés, chacun en ce qui le concerne, de l'exécution du présent arrêté qui sera publié au recueil des actes administratifs de la préfecture du Nord.

Fait à Lille, le 24 juillet 2015
Pour le préfet et par délégation
Le Directeur départemental des
territoires et de la mer



Philippe LALART



code postal : 59247

Commune de HEM LENGLET

code Insee : 59300

Fiche communale d'informations sur les risques naturels, miniers et technologiques

pour l'application des I, II de l'article L 125-5 du Code de l'environnement

1. Fiche communale annexée à l'arrêté préfectoral

n°

du

24 juillet 2015

mis à jour le

servitudes

2. Situation de la commune au regard d'un ou plusieurs plans de prévention de risques [PPR]

2.1 La commune est située dans le périmètre d'un PPR

naturels miniers technologiques non

PPRI

date

Prescrit le 19/06/2001

aléa

Inondation

Les documents de référence mentionnés à l'article R125-24 du Code de l'environnement sont :

consultable sur Internet *

consultable sur Internet *

consultable sur Internet *

Le règlement de ce PPR intègre des prescriptions de travaux

oui non

2.2 La commune est située dans le périmètre d'un PPR

naturels miniers technologiques non

PPRMT

date

Prescrit le 19/06/2001

aléa

Mouvement de terrain

Les documents de référence mentionnés à l'article R125-24 du Code de l'environnement sont :

consultable sur Internet *

consultable sur Internet *

consultable sur Internet *

Le règlement de ce PPR intègre des prescriptions de travaux

oui non

2.3 La commune est située dans le périmètre d'un PPR

naturels miniers technologiques non

date

aléa

Les documents de référence mentionnés à l'article R125-24 du Code de l'environnement sont :

consultable sur Internet *

consultable sur Internet *

consultable sur Internet *

Le règlement de ce PPR intègre des prescriptions de travaux

oui non

2.4 La commune est située dans le périmètre d'un PPR

naturels miniers technologiques non

date

aléa

Les documents de référence mentionnés à l'article R125-24 du Code de l'environnement sont :

consultable sur Internet *

consultable sur Internet *

consultable sur Internet *

Le règlement de ce PPR intègre des prescriptions de travaux

oui non

3. Situation de la commune au regard du zonage réglementaire pour la prise en compte de la sismicité
en application de l'article R 563-4 du code de l'environnement.

	Forte	Moyenne	Modérée	Faible	Très faible
La commune est située dans une zone de sismicité	zone 5	zone 4	zone 3 X	zone 2	Zone 1 *

* Il n'existe aucune obligation réglementaire pour le niveau 1 de sismicité

Le document de référence mentionné à l'article R125-24 du Code de l'environnement est :
Article D 563-8-1 sur la répartition des communes entre les cinq zones de sismicité

consultable sur Internet *

pièces jointes

4. Cartographie

extraits de documents ou de dossiers permettant la localisation des immeubles au regard des risques encourus
en application de l'article R125-26 du Code de l'environnement

La carte d'état des risques naturels est consultable sur Internet*

5. Arrêtés portant ou ayant porté reconnaissance de l'état de catastrophe naturelle ou technologique
à la date de l'édition de la présente fiche communale

! La liste actualisée des arrêtés est consultable sur le site portail www.prim.net dans la rubrique : Ma commune face aux risques

catastrophes naturelles	nombre	catastrophes technologiques	nombre
-------------------------	--------	-----------------------------	--------

Le préfet du Nord

site* www.nord.gouv.fr



PRÉFET DU NORD

Direction départementale
des territoires
et de la mer du Nord

Service Sécurité
Risques et Crises.

Arrêté relatif à l'état des risques naturels, technologiques et miniers de biens immobiliers situés sur la commune de Hergnies

Le Directeur départemental des territoires et de la mer du Nord

Vu le code général des collectivités territoriales ;

Vu le code de l'environnement et notamment ses articles L.125-5 et R.125-23 à R.125-27, L.515-15 à L.515-26 et R.515-39 à R.515-50, L.562-1 à L.562-9 et R.562-1 à R.561-10, L.563-1 et R.563-1 à R.563-8-1 ;

Vu le code nouveau minier et notamment son article L.174-5 ;

Vu l'arrêté préfectoral du 24 juillet 2015 fixant la liste des communes du département du Nord concernées par l'obligation d'information sur les risques naturels, technologiques et miniers modifiant l'arrêté préfectoral du 15 février 2006 modifié par les arrêtés des 4 décembre 2007, 13 octobre 2008 et 19 avril 2011 ;

Vu l'arrêté préfectoral du 21 avril 2011 relatif à l'état des risques naturels et technologiques sur la commune de **Hergnies**;

Vu l'arrêté du 19 mars 2013 modifiant l'arrêté du 13 octobre 2005 portant définition du modèle d'imprimé pour l'établissement de l'état des risques naturels et technologiques ;

Vu l'arrêté préfectoral du 28 mai 2015 accordant délégation de signature à M. Philippe LALART, Directeur Départemental des Territoires et de la Mer Nord ;

Sur proposition du Chef du service sécurité risques et crises.

ARRÊTE

Article 1^{er} – Les éléments nécessaires à l'élaboration de l'état des risques pour l'information des acquéreurs et des locataires des biens immobiliers situés sur la commune de **Hergnies** sont consignés dans le dossier d'informations annexé au présent arrêté.

Ce dossier comprend :

- la mention des risques naturels, technologiques et miniers pris en compte,
- la cartographie des zones exposées
- l'intitulé des documents auxquels le vendeur ou le bailleur peut se référer
- le niveau de sismicité réglementaire attaché à la commune.

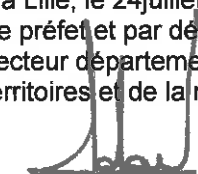
Ce dossier et les documents de référence sont librement consultables en mairie de **Hergnies**, préfecture et sous-préfecture de Valenciennes et sur le site des services de l'Etat à l'adresse suivante : www.nord.gouv.fr.

Article 2- L'arrêté du 21 avril 2011 relatif à l'état des risques naturels et technologiques majeurs de biens immobiliers situés sur la commune de **Hergnies** est abrogé.

Article 3- Une copie du présent arrêté et de son annexe est adressée en mairie de **Hergnies** et à la chambre départementale des notaires. Le présent arrêté sera affiché en mairie de **Hergnies**.

Article 4- Le Directeur de cabinet de la préfecture du Nord, Le Maire de la Commune de **Hergnies**, le Sous-préfet de Valenciennes, le Chef du service sécurité, risques et crises de la Direction départementale des territoires et de la mer du Nord, sont chargés, chacun en ce qui le concerne, de l'exécution du présent arrêté qui sera publié au recueil des actes administratifs de la préfecture du Nord.

Fait à Lille, le 24 juillet 2015
Pour le préfet et par délégation
Le Directeur départemental des
territoires et de la mer



Philippe LALART

code postal : 59199

Commune de HERGNIES

code Insee : 59301

Fiche communale d'informations sur les risques naturels, miniers et technologiques

pour l'application des I, II de l'article L 125-5 du Code de l'environnement

1. Fiche communale annexée à l'arrêté préfectoral

n° _____ du 24 juillet 2015 mis à jour le _____

servitudes

2. Situation de la commune au regard d'un ou plusieurs plans de prévention de risques [PPR]

2.1 La commune est située dans le périmètre d'un PPR

naturels _____ miniers technologiques _____ non _____

PPR risques miniers

Prescrit le 17/11/2014

date

aléa

Effondrements localisés,
affaissements progressifs,
tassements de terrain, glissements
de pente de dépôts de matériaux,
échauffements de dépôts de
matériaux, émanations de gaz de
mine

Les documents de référence mentionnés à l'article R125-24 du Code de l'environnement sont :

consultable sur Internet * _____
consultable sur Internet * _____
consultable sur Internet * _____

Le règlement de ce PPR intègre des prescriptions de travaux

oui _____ non _____

2.2 La commune est située dans le périmètre d'un PPR

naturels _____ miniers _____ technologiques _____ non _____

date

aléa

Les documents de référence mentionnés à l'article R125-24 du Code de l'environnement sont :

consultable sur Internet * _____
consultable sur Internet * _____
consultable sur Internet * _____

Le règlement de ce PPR intègre des prescriptions de travaux

oui _____ non _____

2.3 La commune est située dans le périmètre d'un PPR

naturels _____ miniers _____ technologiques _____ non _____

date

aléa

Les documents de référence mentionnés à l'article R125-24 du Code de l'environnement sont :

consultable sur Internet * _____
consultable sur Internet * _____
consultable sur Internet * _____

Le règlement de ce PPR intègre des prescriptions de travaux

oui _____ non _____

2.4 La commune est située dans le périmètre d'un PPR

naturels _____ miniers _____ technologiques _____ non _____

date

aléa

Les documents de référence mentionnés à l'article R125-24 du Code de l'environnement sont :

consultable sur Internet * _____
consultable sur Internet * _____
consultable sur Internet * _____

Le règlement de ce PPR intègre des prescriptions de travaux

oui _____ non _____

3. Situation de la commune au regard du zonage réglementaire pour la prise en compte de la sismicité

en application de l'article R 563-4 du code de l'environnement.

	Forte	Moyenne	Modérée	Faible	Très faible
La commune est située dans une zone de sismicité	zone 5	zone 4	zone 3 X	zone 2	Zone 1 *
	* Il n'existe aucune obligation réglementaire pour le niveau 1 de sismicité				

Le document de référence mentionné à l'article R125-24 du Code de l'environnement est :

Article D 563-8-1 sur la répartition des communes entre les cinq zones de sismicité

consultable sur Internet *

pièces jointes

4. Cartographie

extraits de documents ou de dossiers permettant la localisation des immeubles au regard des risques encourus en application de l'article R125-26 du Code de l'environnement

L'extrait de l'Atlas Régional des Zones Inondables Scarpe Aval est consultable sur Internet*

La commune entre dans le périmètre du Territoire à Risque Inondation de Valenciennes. Les cartographies sont consultables sur Internet*

5. Arrêtés portant ou ayant porté reconnaissance de l'état de catastrophe naturelle ou technologique

à la date de l'édition de la présente fiche communale

! La liste actualisée des arrêtés est consultable sur le site portail www.prim.net dans la rubrique : **Ma commune face aux risques**

catastrophes naturelles

nombre

catastrophes technologiques

nombre

Le préfet du Nord

site* www.nord.gouv.fr

PRÉFET DU NORD

Direction départementale
des territoires
et de la mer du Nord

Service Sécurité
Risques et Crises.

Arrêté relatif à l'état des risques naturels, technologiques et miniers de biens immobiliers situés sur la commune de Hérin

Le Directeur départemental des territoires et de la mer du Nord

Vu le code général des collectivités territoriales ;

Vu le code de l'environnement et notamment ses articles L.125-5 et R.125-23 à R.125-27, L.515-15 à L.515-26 et R.515-39 à R.515-50, L.562-1 à L.562-9 et R.562-1 à R.561-10, L.563-1 et R.563-1 à R.563-8-1 ;

Vu le code nouveau minier et notamment son article L.174-5 ;

Vu l'arrêté préfectoral du 24 juillet 2015 fixant la liste des communes du département du Nord concernées par l'obligation d'information sur les risques naturels, technologiques et miniers modifiant l'arrêté préfectoral du 15 février 2006 modifié par les arrêtés des 4 décembre 2007, 13 octobre 2008 et 19 avril 2011 ;

Vu l'arrêté préfectoral du 21 avril 2011 relatif à l'état des risques naturels et technologiques sur la commune de **Hérin** ;

Vu l'arrêté du 19 mars 2013 modifiant l'arrêté du 13 octobre 2005 portant définition du modèle d'imprimé pour l'établissement de l'état des risques naturels et technologiques ;

Vu l'arrêté préfectoral du 28 mai 2015 accordant délégation de signature à M. Philippe LALART, Directeur Départemental des Territoires et de la Mer Nord ;

Sur proposition du Chef du service sécurité risques et crises.

ARRÊTE

Article 1^{er} – Les éléments nécessaires à l'élaboration de l'état des risques pour l'information des acquéreurs et des locataires des biens immobiliers situés sur la commune de **Hérin** sont consignés dans le dossier d'informations annexé au présent arrêté.

Ce dossier comprend :

- la mention des risques naturels, technologiques et miniers pris en compte,
- la cartographie des zones exposées
- l'intitulé des documents auxquels le vendeur ou le bailleur peut se référer
- le niveau de sismicité réglementaire attaché à la commune.

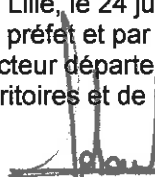
Ce dossier et les documents de référence sont librement consultables en mairie de **Hérin**, préfecture et sous-préfecture de Valenciennes et sur le site des services de l'Etat à l'adresse suivante : www.nord.gouv.fr.

Article 2- L'arrêté du 21 avril 2011 relatif à l'état des risques naturels et technologiques majeurs de biens immobiliers situés sur la commune de **Hérin** est abrogé.

Article 3- Une copie du présent arrêté et de son annexe est adressée en mairie de **Hérin** et à la chambre départementale des notaires. Le présent arrêté sera affiché en mairie de **Hérin**.

Article 4- Le Directeur de cabinet de la préfecture du Nord, Le Maire de la Commune de **Hérin**, le Sous-préfet de Valenciennes, le Chef du service sécurité, risques et crises de la Direction départementale des territoires et de la mer du Nord, sont chargés, chacun en ce qui le concerne, de l'exécution du présent arrêté qui sera publié au recueil des actes administratifs de la préfecture du Nord.

Fait à Lille, le 24 juillet 2015
Pour le préfet et par délégation
Le Directeur départemental des
territoires et de la mer



Philippe LALART

code postal : 59195

Commune de HERIN

code Insee : 59302

Fiche communale d'informations sur les risques naturels, miniers et technologiques

pour l'application des I, II de l'article L 125-5 du Code de l'environnement

1. Fiche communale annexée à l'arrêté préfectoral

n°

du

24 juillet 2015

mis à jour le

servitudes

2. Situation de la commune au regard d'un ou plusieurs plans de prévention de risques [PPR]

2.1 La commune est située dans le périmètre d'un PPR

naturels miniers technologiques non

PPRI

date

Prescrit le 13/02/2001

aléa Inondation (catastrophe naturelle)

Les documents de référence mentionnés à l'article R125-24 du Code de l'environnement sont :

consultable sur Internet * consultable sur Internet * consultable sur Internet *

Le règlement de ce PPR intègre des prescriptions de travaux

oui non

2.2 La commune est située dans le périmètre d'un PPR

naturels miniers technologiques non

date

aléa

Les documents de référence mentionnés à l'article R125-24 du Code de l'environnement sont :

consultable sur Internet * consultable sur Internet * consultable sur Internet *

Le règlement de ce PPR intègre des prescriptions de travaux

oui non

2.3 La commune est située dans le périmètre d'un PPR

naturels miniers technologiques non

date

aléa

Les documents de référence mentionnés à l'article R125-24 du Code de l'environnement sont :

consultable sur Internet * consultable sur Internet * consultable sur Internet *

Le règlement de ce PPR intègre des prescriptions de travaux

oui non

2.4 La commune est située dans le périmètre d'un PPR

naturels miniers technologiques non

date

aléa

Les documents de référence mentionnés à l'article R125-24 du Code de l'environnement sont :

consultable sur Internet * consultable sur Internet * consultable sur Internet *

Le règlement de ce PPR intègre des prescriptions de travaux

oui non

3. Situation de la commune au regard du zonage réglementaire pour la prise en compte de la sismicité

en application de l'article R 563-4 du code de l'environnement.

	Forte	Moyenne	Modérée	Faible	Très faible
La commune est située dans une zone de sismicité	zone 5	zone 4	zone 3 X	zone 2	Zone 1 *

* Il n'existe aucune obligation réglementaire pour le niveau 1 de sismicité

Le document de référence mentionné à l'article R125-24 du Code de l'environnement est :

Article D 563-8-1 sur la répartition des communes entre les cinq zones de sismicité

consultable sur Internet *

pièces jointes

4. Cartographie

extraits de documents ou de dossiers permettant la localisation des immeubles au regard des risques encourus en application de l'article R125-26 du Code de l'environnement

La commune est concernée par l'aléa minier. La cartographie présentant cet aléa est consultable sur Internet*

La commune entre dans le périmètre du Territoire à Risque Inondation de Douai. Les cartographies sont consultables sur Internet*

5. Arrêtés portant ou ayant porté reconnaissance de l'état de catastrophe naturelle ou technologique

à la date de l'édition de la présente fiche communale

! La liste actualisée des arrêtés est consultable sur le site portail www.prim.net dans la rubrique : Ma commune face aux risques

catastrophes naturelles

nombre

catastrophes technologiques

nombre

Le préfet du Nord

site* www.nord.gouv.fr

PRÉFET DU NORD

Direction départementale
des territoires
et de la mer du Nord

Service Sécurité
Risques et Crises.

Arrêté relatif à l'état des risques naturels, technologiques et miniers de biens immobiliers situés sur la commune de Herlies

Le Directeur départemental des territoires et de la mer du Nord

Vu le code général des collectivités territoriales ;

Vu le code de l'environnement et notamment ses articles L.125-5 et R.125-23 à R.125-27, L.515-15 à L.515-26 et R.515-39 à R.515-50, L.562-1 à L.562-9 et R.562-1 à R.561-10, L.563-1 et R.563-1 à R.563-8-1 ;

Vu le code nouveau minier et notamment son article L.174-5 ;

Vu l'arrêté préfectoral du 24 juillet 2015 fixant la liste des communes du département du Nord concernées par l'obligation d'information sur les risques naturels, technologiques et miniers modifiant l'arrêté préfectoral du 15 février 2006 modifié par les arrêtés des 4 décembre 2007, 13 octobre 2008 et 19 avril 2011 ;

Vu l'arrêté préfectoral du 21 avril 2011 relatif à l'état des risques naturels et technologiques sur la commune de **Herlies** ;

Vu l'arrêté du 19 mars 2013 modifiant l'arrêté du 13 octobre 2005 portant définition du modèle d'imprimé pour l'établissement de l'état des risques naturels et technologiques ;

Vu l'arrêté préfectoral du 28 mai 2015 accordant délégation de signature à M. Philippe LALART, Directeur Départemental des Territoires et de la Mer Nord ;

Sur proposition du Chef du service sécurité risques et crises.

ARRÊTE

Article 1^{er} – Les éléments nécessaires à l'élaboration de l'état des risques pour l'information des acquéreurs et des locataires des biens immobiliers situés sur la commune de **Herlies** sont consignés dans le dossier d'informations annexé au présent arrêté.

Ce dossier comprend :

- la mention des risques naturels, technologiques et miniers pris en compte,
- la cartographie des zones exposées
- l'intitulé des documents auxquels le vendeur ou le bailleur peut se référer
- le niveau de sismicité réglementaire attaché à la commune.

Ce dossier et les documents de référence sont librement consultables en mairie de **Herlies**, en préfecture et sur le site des services de l'Etat à l'adresse suivante : www.nord.gouv.fr.

Article 2- L'arrêté du 21 avril 2011 relatif à l'état des risques naturels et technologiques majeurs de biens immobiliers situés sur la commune de **Herlies** est abrogé.

Article 3- Une copie du présent arrêté et de son annexe est adressée en mairie de **Herlies** et à la chambre départementale des notaires. Le présent arrêté sera affiché en mairie de **Herlies**.

Article 4- Le Directeur de cabinet de la préfecture du Nord, Le Maire de la Commune de **Herlies**, le Chef du service sécurité, risques et crises de la Direction départementale des territoires et de la mer du Nord, sont chargés, chacun en ce qui le concerne, de l'exécution du présent arrêté qui sera publié au recueil des actes administratifs de la préfecture du Nord.

Fait à Lille, le 24 juillet 2015
Pour le préfet et par délégation
Le Directeur départemental des
territoires et de la mer



Philippe LALART

code postal : 59134

Commune de **HERLIES**

code Insee : 59303

Fiche communale d'informations sur les risques naturels, miniers et technologiques

pour l'application des I, II de l'article L 125-5 du Code de l'environnement

1. Fiche communale annexée à l'arrêté préfectoral

n°

du

24 juillet 2015

mis à jour le

servitudes

2. Situation de la commune au regard d'un ou plusieurs plans de prévention de risques [PPR]

2.1 La commune est située dans le périmètre d'un PPR

naturels

miniers

technologiques

non

PPR inondation

date

Prescrit le 13/02/2001

aléa

Inondation

Les documents de référence mentionnés à l'article R125-24 du Code de l'environnement sont :

consultable sur Internet *

consultable sur Internet *

consultable sur Internet *

Le règlement de ce PPR intègre des prescriptions de travaux

oui

non

2.2 La commune est située dans le périmètre d'un PPR

naturels

miniers

technologiques

non

date

aléa

Les documents de référence mentionnés à l'article R125-24 du Code de l'environnement sont :

consultable sur Internet *

consultable sur Internet *

consultable sur Internet *

Le règlement de ce PPR intègre des prescriptions de travaux

oui

non

2.3 La commune est située dans le périmètre d'un PPR

naturels

miniers

technologiques

non

date

aléa

Les documents de référence mentionnés à l'article R125-24 du Code de l'environnement sont :

consultable sur Internet *

consultable sur Internet *

consultable sur Internet *

Le règlement de ce PPR intègre des prescriptions de travaux

oui

non

2.4 La commune est située dans le périmètre d'un PPR

naturels

miniers

technologiques

non

date

aléa

Les documents de référence mentionnés à l'article R125-24 du Code de l'environnement sont :

consultable sur Internet *

consultable sur Internet *

consultable sur Internet *

Le règlement de ce PPR intègre des prescriptions de travaux

oui

non

3. Situation de la commune au regard du zonage réglementaire pour la prise en compte de la sismicité
en application de l'article R 563-4 du code de l'environnement.

La commune est située dans une zone de sismicité

Forte	Moyenne	Modérée	Faible	Très faible
zone 5	zone 4	zone 3	zone 2 X	Zone 1 *

* Il n'existe aucune obligation réglementaire pour le niveau 1 de sismicité

Le document de référence mentionné à l'article R125-24 du Code de l'environnement est :
Article D 563-8-1 sur la répartition des communes entre les cinq zones de sismicité consultable sur Internet *

pièces jointes

4. Cartographie

extraits de documents ou de dossiers permettant la localisation des immeubles au regard des risques encourus
en application de l'article R125-26 du Code de l'environnement

La commune ne dispose pas de cartographie relative aux risques naturels et technologiques majeurs

5. Arrêtés portant ou ayant porté reconnaissance de l'état de catastrophe naturelle ou technologique
à la date de l'édition de la présente fiche communale

! La liste actualisée des arrêtés est consultable sur le site portail www.prim.net dans la rubrique : Ma commune face aux risques

catastrophes naturelles	nombre	catastrophes technologiques	nombre
-------------------------	--------	-----------------------------	--------

Le préfet du Nord

site* www.nord.gouv.fr



PRÉFET DU NORD

Direction départementale
des territoires
et de la mer du Nord

Service Sécurité
Risques et Crises.

Arrêté relatif à l'état des risques naturels, technologiques et miniers de biens immobiliers situés sur la commune de Herrin

Le Directeur départemental des territoires et de la mer du Nord

Vu le code général des collectivités territoriales ;

Vu le code de l'environnement et notamment ses articles L.125-5 et R.125-23 à R.125-27, L.515-15 à L.515-26 et R.515-39 à R.515-50, L.562-1 à L.562-9 et R.562-1 à R.561-10, L.563-1 et R.563-1 à R.563-8-1 ;

Vu le code nouveau minier et notamment son article L.174-5 ;

Vu l'arrêté préfectoral du 24 juillet 2015 fixant la liste des communes du département du Nord concernées par l'obligation d'information sur les risques naturels, technologiques et miniers modifiant l'arrêté préfectoral du 15 février 2006 modifié par les arrêtés des 4 décembre 2007, 13 octobre 2008 et 19 avril 2011 ;

Vu l'arrêté préfectoral du 21 avril 2011 relatif à l'état des risques naturels et technologiques sur la commune de **Herrin** ;

Vu l'arrêté du 19 mars 2013 modifiant l'arrêté du 13 octobre 2005 portant définition du modèle d'imprimé pour l'établissement de l'état des risques naturels et technologiques ;

Vu l'arrêté préfectoral du 28 mai 2015 accordant délégation de signature à M. Philippe LALART, Directeur Départemental des Territoires et de la Mer Nord ;

Sur proposition du Chef du service sécurité risques et crises.

ARRÊTE

Article 1^{er} – Les éléments nécessaires à l'élaboration de l'état des risques pour l'information des acquéreurs et des locataires des biens immobiliers situés sur la commune de **Herrin** sont consignés dans le dossier d'informations annexé au présent arrêté.

Ce dossier comprend :

- la mention des risques naturels, technologiques et miniers pris en compte,
- la cartographie des zones exposées
- l'intitulé des documents auxquels le vendeur ou le bailleur peut se référer
- le niveau de sismicité réglementaire attaché à la commune.

Ce dossier et les documents de référence sont librement consultables en mairie de **Herrin**, en préfecture et sur le site des services de l'Etat à l'adresse suivante : www.nord.gouv.fr.

Article 2- L'arrêté du 21 avril 2011 relatif à l'état des risques naturels et technologiques majeurs de biens immobiliers situés sur la commune de **Herrin** est abrogé.

Article 3- Une copie du présent arrêté et de son annexe est adressée en mairie de **Herrin** et à la chambre départementale des notaires. Le présent arrêté sera affiché en mairie de **Herrin**.

Article 4- Le Directeur de cabinet de la préfecture du Nord, Le Maire de la Commune de **Herrin**, le Chef du service sécurité, risques et crises de la Direction départementale des territoires et de la mer du Nord, sont chargés, chacun en ce qui le concerne, de l'exécution du présent arrêté qui sera publié au recueil des actes administratifs de la préfecture du Nord.

Fait à Lille, le 24 juillet 2015
Pour le préfet et par délégation
Le Directeur départemental des
territoires et de la mer



Philippe LALART

code postal : 59147

Commune de HERRIN

code Insee : 59304

Fiche communale d'informations sur les risques naturels, miniers et technologiques

pour l'application des I, II de l'article L. 125-5 du Code de l'environnement

1. Fiche communale annexée à l'arrêté préfectoral

n°

du

24 juillet 2015

mis à jour le

servitudes

2. Situation de la commune au regard d'un ou plusieurs plans de prévention de risques [PPR]

2.1 La commune est située dans le périmètre d'un PPR

naturels X

miniers

technologiques

non

PPR inondation

date

Prescrit le 13/02/2001

aléa

Inondation

Les documents de référence mentionnés à l'article R125-24 du Code de l'environnement sont :

consultable sur Internet *

consultable sur Internet *

consultable sur Internet *

Le règlement de ce PPR intègre des prescriptions de travaux

oui

non

2.2 La commune est située dans le périmètre d'un PPR

naturels

miniers

technologiques

non

date

aléa

Les documents de référence mentionnés à l'article R125-24 du Code de l'environnement sont :

consultable sur Internet *

consultable sur Internet *

consultable sur Internet *

Le règlement de ce PPR intègre des prescriptions de travaux

oui

non

2.3 La commune est située dans le périmètre d'un PPR

naturels

miniers

technologiques

non

date

aléa

Les documents de référence mentionnés à l'article R125-24 du Code de l'environnement sont :

consultable sur Internet *

consultable sur Internet *

consultable sur Internet *

Le règlement de ce PPR intègre des prescriptions de travaux

oui

non

2.4 La commune est située dans le périmètre d'un PPR

naturels

miniers

technologiques

non

date

aléa

Les documents de référence mentionnés à l'article R125-24 du Code de l'environnement sont :

consultable sur Internet *

consultable sur Internet *

consultable sur Internet *

Le règlement de ce PPR intègre des prescriptions de travaux

oui

non

3. Situation de la commune au regard du zonage réglementaire pour la prise en compte de la sismicité
en application de l'article R 563-4 du code de l'environnement.

La commune est située dans une zone de sismicité

Forte	Moyenne	Modérée	Faible	Très faible
zone 5	zone 4	zone 3	zone 2 X	Zone 1 *

* Il n'existe aucune obligation réglementaire pour le niveau 1 de sismicité

Le document de référence mentionné à l'article R125-24 du Code de l'environnement est :
Article D 563-8-1 sur la répartition des communes entre les cinq zones de sismicité consultable sur Internet *

pièces jointes

4. Cartographie

extraits de documents ou de dossiers permettant la localisation des Immeubles au regard des risques encourus
en application de l'article R125-26 du Code de l'environnement

La commune ne dispose pas de cartographie relative aux risques naturels et technologiques majeurs

5. Arrêtés portant ou ayant porté reconnaissance de l'état de catastrophe naturelle ou technologique
à la date de l'édition de la présente fiche communale

! La liste actualisée des arrêtés est consultable sur le site portail www.prim.net dans la rubrique : Ma commune face aux risques

catastrophes naturelles	nombre	catastrophes technologiques	nombre
-------------------------	--------	-----------------------------	--------

Le préfet du Nord

site* www.nord.gouv.fr

PRÉFET DU NORD

Direction départementale
des territoires
et de la mer du Nord

Service Sécurité
Risques et Crises.

Arrêté relatif à l'état des risques naturels, technologiques et miniers de biens immobiliers situés sur la commune de Herzeele

Le Directeur départemental des territoires et de la mer du Nord

Vu le code général des collectivités territoriales ;

Vu le code de l'environnement et notamment ses articles L.125-5 et R.125-23 à R.125-27, L.515-15 à L.515-26 et R.515-39 à R.515-50, L.562-1 à L.562-9 et R.562-1 à R.561-10, L.563-1 et R.563-1 à R.563-8-1 ;

Vu le code nouveau minier et notamment son article L.174-5 ;

Vu l'arrêté préfectoral du 24 juillet 2015 fixant la liste des communes du département du Nord concernées par l'obligation d'information sur les risques naturels, technologiques et miniers modifiant l'arrêté préfectoral du 15 février 2006 modifié par les arrêtés des 4 décembre 2007, 13 octobre 2008 et 19 avril 2011 ;

Vu l'arrêté préfectoral du 21 avril 2011 relatif à l'état des risques naturels et technologiques sur la commune de **Herzeele** ;

Vu l'arrêté du 19 mars 2013 modifiant l'arrêté du 13 octobre 2005 portant définition du modèle d'imprimé pour l'établissement de l'état des risques naturels et technologiques ;

Vu l'arrêté préfectoral du 28 mai 2015 accordant délégation de signature à M. Philippe LALART, Directeur Départemental des Territoires et de la Mer Nord ;

Sur proposition du Chef du service sécurité risques et crises.

ARRÊTE

Article 1^{er} – Les éléments nécessaires à l'élaboration de l'état des risques pour l'information des acquéreurs et des locataires des biens immobiliers situés sur la commune de **Herzeele** sont consignés dans le dossier d'informations annexé au présent arrêté.

Ce dossier comprend :

- la mention des risques naturels, technologiques et miniers pris en compte,
- la cartographie des zones exposées
- l'intitulé des documents auxquels le vendeur ou le bailleur peut se référer
- le niveau de sismicité réglementaire attaché à la commune.

Ce dossier et les documents de référence sont librement consultables en mairie de **Herzeele**, préfecture et sous-préfecture de Dunkerque et sur le site des services de l'Etat à l'adresse suivante : www.nord.gouv.fr.

Article 2- L'arrêté du 21 avril 2011 relatif à l'état des risques naturels et technologiques majeurs de biens immobiliers situés sur la commune de **Herzeele** est abrogé.

Article 3- Une copie du présent arrêté et de son annexe est adressée en mairie de **Herzeele** et à la chambre départementale des notaires. Le présent arrêté sera affiché en mairie de **Herzeele**.

Article 4- Le Directeur de cabinet de la préfecture du Nord, Le Maire de la Commune de **Herzeele**, le Sous-préfet de Dunkerque, le Chef du service sécurité, risques et crises de la Direction départementale des territoires et de la mer du Nord, sont chargés, chacun en ce qui le concerne, de l'exécution du présent arrêté qui sera publié au recueil des actes administratifs de la préfecture du Nord.

Fait à Lille, le 24 juillet 2015
Pour le préfet et par délégation
Le Directeur départemental des
territoires et de la mer



Philippe LALART

code postal : 59470

Commune de **HERZEELE**

code Insee : 59305

Fiche communale d'informations sur les risques naturels, miniers et technologiques

pour l'application des I, II de l'article L 125-5 du Code de l'environnement

1. Fiche communale annexée à l'arrêté préfectoral

n°

du

24 juillet 2015

mis à jour le

servitudes

2. Situation de la commune au regard d'un ou plusieurs plans de prévention de risques [PPR]

2.1 La commune est située dans le périmètre d'un PPR

naturels

miniers

technologiques

non

PPRI de l'Yser

Approuvé le 28/12/2007

Modification n° 1 sur la commune
de Oxelaëre

Approuvée le 11/02/2014

Débordement de cours d'eau

Les documents de référence mentionnés à l'article R125-24 du Code de l'environnement sont :

Note de présentation

consultable sur Internet *

Règlement

consultable sur Internet *

Documents graphiques : zonage réglementaire du PPRI

consultable sur Internet *

Le règlement de ce PPR intègre des prescriptions de travaux

oui non

2.2 La commune est située dans le périmètre d'un PPR

naturels

miniers

technologiques

non

date

aléa

Les documents de référence mentionnés à l'article R125-24 du Code de l'environnement sont :

consultable sur Internet * _____

consultable sur Internet * _____

consultable sur Internet * _____

Le règlement de ce PPR intègre des prescriptions de travaux

oui non

2.3 La commune est située dans le périmètre d'un PPR

naturels

miniers

technologiques

non

date

aléa

Les documents de référence mentionnés à l'article R125-24 du Code de l'environnement sont :

consultable sur Internet * _____

consultable sur Internet * _____

consultable sur Internet * _____

Le règlement de ce PPR intègre des prescriptions de travaux

oui non

2.4 La commune est située dans le périmètre d'un PPR

naturels

miniers

technologiques

non

date

aléa

Les documents de référence mentionnés à l'article R125-24 du Code de l'environnement sont :

consultable sur Internet * _____

consultable sur Internet * _____

consultable sur Internet * _____

Le règlement de ce PPR intègre des prescriptions de travaux

oui non

3. Situation de la commune au regard du zonage réglementaire pour la prise en compte de la sismicité

en application de l'article R 563-4 du code de l'environnement.

	Forte	Moyenne	Modérée	Faible	Très faible
La commune est située dans une zone de sismicité	zone 5	zone 4	zone 3	zone 2 X	Zone 1 *

* Il n'existe aucune obligation réglementaire pour le niveau 1 de sismicité

Le document de référence mentionné à l'article R125-24 du Code de l'environnement est :

Article D 563-8-1 sur la répartition des communes entre les cinq zones de sismicité

consultable sur Internet *

pièces jointes

4. Cartographie

extraits de documents ou de dossiers permettant la localisation des immeubles au regard des risques encourus en application de l'article R125-26 du Code de l'environnement

La commune ne dispose pas de cartographie relative aux risques naturels et technologiques majeurs

5. Arrêtés portant ou ayant porté reconnaissance de l'état de catastrophe naturelle ou technologique

à la date de l'édition de la présente fiche communale

! La liste actualisée des arrêtés est consultable sur le site portail www.prim.net dans la rubrique : Ma commune face aux risques

catastrophes naturelles

nombre

catastrophes technologiques

nombre

Le préfet du Nord

site* www.nord.gouv.fr



PRÉFET DU NORD

Direction départementale
des territoires
et de la mer du Nord

Service Sécurité
Risques et Crises.

Arrêté relatif à l'état des risques naturels, technologiques et miniers de biens immobiliers situés sur la commune de Hestrud

Le Directeur départemental des territoires et de la mer du Nord

Vu le code général des collectivités territoriales ;

Vu le code de l'environnement et notamment ses articles L.125-5 et R.125-23 à R.125-27, L.515-15 à L.515-26 et R.515-39 à R.515-50, L.562-1 à L.562-9 et R.562-1 à R.561-10, L.563-1 et R.563-1 à R.563-8-1 ;

Vu le code nouveau minier et notamment son article L.174-5 ;

Vu l'arrêté préfectoral du 24 juillet 2015 fixant la liste des communes du département du Nord concernées par l'obligation d'information sur les risques naturels, technologiques et miniers modifiant l'arrêté préfectoral du 15 février 2006 modifié par les arrêtés des 4 décembre 2007, 13 octobre 2008 et 19 avril 2011 ;

Vu l'arrêté préfectoral du 21 avril 2011 relatif à l'état des risques naturels et technologiques sur la commune de **Hestrud** ;

Vu l'arrêté du 19 mars 2013 modifiant l'arrêté du 13 octobre 2005 portant définition du modèle d'imprimé pour l'établissement de l'état des risques naturels et technologiques ;

Vu l'arrêté préfectoral du 28 mai 2015 accordant délégation de signature à M. Philippe LALART, Directeur Départemental des Territoires et de la Mer Nord ;

Sur proposition du Chef du service sécurité risques et crises.

ARRÊTE

Article 1^{er} – Les éléments nécessaires à l'élaboration de l'état des risques pour l'information des acquéreurs et des locataires des biens immobiliers situés sur la commune de **Hestrud** sont consignés dans le dossier d'informations annexé au présent arrêté.

Ce dossier comprend :

- la mention des risques naturels, technologiques et miniers pris en compte,
- la cartographie des zones exposées
- l'intitulé des documents auxquels le vendeur ou le bailleur peut se référer
- le niveau de sismicité réglementaire attaché à la commune.

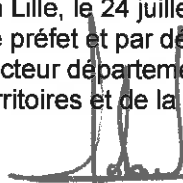
Ce dossier et les documents de référence sont librement consultables en mairie de **Hestrud**, préfecture et sous-préfecture de Avesnes et sur le site des services de l'Etat à l'adresse suivante : www.nord.gouv.fr.

Article 2- L'arrêté du 21 avril 2011 relatif à l'état des risques naturels et technologiques majeurs de biens immobiliers situés sur la commune de **Hestrud** est abrogé.

Article 3- Une copie du présent arrêté et de son annexe est adressée en mairie de **Hestrud** et à la chambre départementale des notaires. Le présent arrêté sera affiché en mairie de **Hestrud**.

Article 4- Le Directeur de cabinet de la préfecture du Nord, Le Maire de la Commune de **Hestrud**, le Sous-préfet de Avesnes, le Chef du service sécurité, risques et crises de la Direction départementale des territoires et de la mer du Nord, sont chargés, chacun en ce qui le concerne, de l'exécution du présent arrêté qui sera publié au recueil des actes administratifs de la préfecture du Nord.

Fait à Lille, le 24 juillet 2015
Pour le préfet et par délégation
Le Directeur départemental des
territoires et de la mer



Philippe LALART

code postal : 59740

Commune de HESTRUD

code Insee : 59306

Fiche communale d'informations sur les risques naturels, miniers et technologiques

pour l'application des I, II de l'article L 125-5 du Code de l'environnement

1. Fiche communale annexée à l'arrêté préfectoral

n°

du

24 juillet 2015

mis à jour le

servitudes

2. Situation de la commune au regard d'un ou plusieurs plans de prévention de risques [PPR]

2.1 La commune est située dans le périmètre d'un PPR naturels miniers technologiques non

date

aléa

Les documents de référence mentionnés à l'article R125-24 du Code de l'environnement sont :

consultable sur Internet *

consultable sur Internet *

consultable sur Internet *

Le règlement de ce PPR intègre des prescriptions de travaux

oui

non

2.2 La commune est située dans le périmètre d'un PPR naturels miniers technologiques non

date

aléa

Les documents de référence mentionnés à l'article R125-24 du Code de l'environnement sont :

consultable sur Internet *

consultable sur Internet *

consultable sur Internet *

Le règlement de ce PPR intègre des prescriptions de travaux

oui

non

2.3 La commune est située dans le périmètre d'un PPR naturels miniers technologiques non

date

aléa

Les documents de référence mentionnés à l'article R125-24 du Code de l'environnement sont :

consultable sur Internet *

consultable sur Internet *

consultable sur Internet *

Le règlement de ce PPR intègre des prescriptions de travaux

oui

non

2.4 La commune est située dans le périmètre d'un PPR naturels miniers technologiques non

date

aléa

Les documents de référence mentionnés à l'article R125-24 du Code de l'environnement sont :

consultable sur Internet *

consultable sur Internet *

consultable sur Internet *

Le règlement de ce PPR intègre des prescriptions de travaux

oui

non

3. Situation de la commune au regard du zonage réglementaire pour la prise en compte de la sismicité

en application de l'article R 563-4 du code de l'environnement.

	Forte	Moyenne	Modérée	Faible	Très faible
La commune est située dans une zone de sismicité	zone 5	zone 4	zone 3 X	zone 2	Zone 1 *

* Il n'existe aucune obligation réglementaire pour le niveau 1 de sismicité

Le document de référence mentionné à l'article R125-24 du Code de l'environnement est :

Article D 563-8-1 sur la répartition des communes entre les cinq zones de sismicité

consultable sur Internet *

pièces jointes

4. Cartographie

extraits de documents ou de dossiers permettant la localisation des immeubles au regard des risques encourus en application de l'article R125-26 du Code de l'environnement

La commune ne dispose pas de cartographie relative aux risques naturels et technologiques majeurs

5. Arrêtés portant ou ayant porté reconnaissance de l'état de catastrophe naturelle ou technologique

à la date de l'édition de la présente fiche communale

! La liste actualisée des arrêtés est consultable sur le site portail www.prim.net dans la rubrique : Ma commune face aux risques

catastrophes naturelles

nombre

catastrophes technologiques

nombre

Le préfet du Nord

site* www.nord.gouv.fr

PRÉFET DU NORD

Direction départementale
des territoires
et de la mer du Nord

Service Sécurité
Risques et Crises.

Arrêté relatif à l'état des risques naturels, technologiques et miniers de biens immobiliers situés sur la commune de Holque

Le Directeur départemental des territoires et de la mer du Nord

Vu le code général des collectivités territoriales ;

Vu le code de l'environnement et notamment ses articles L.125-5 et R.125-23 à R.125-27, L.515-15 à L.515-26 et R.515-39 à R.515-50, L.562-1 à L.562-9 et R.562-1 à R.561-10, L.563-1 et R.563-1 à R.563-8-1 ;

Vu le code nouveau minier et notamment son article L.174-5 ;

Vu l'arrêté préfectoral du 24 juillet 2015 fixant la liste des communes du département du Nord concernées par l'obligation d'information sur les risques naturels, technologiques et miniers modifiant l'arrêté préfectoral du 15 février 2006 modifié par les arrêtés des 4 décembre 2007, 13 octobre 2008 et 19 avril 2011 ;

Vu l'arrêté préfectoral du 21 avril 2011 relatif à l'état des risques naturels et technologiques sur la commune de **Holque** ;

Vu l'arrêté du 19 mars 2013 modifiant l'arrêté du 13 octobre 2005 portant définition du modèle d'imprimé pour l'établissement de l'état des risques naturels et technologiques ;

Vu l'arrêté préfectoral du 28 mai 2015 accordant délégation de signature à M. Philippe LALART, Directeur Départemental des Territoires et de la Mer Nord ;

Sur proposition du Chef du service sécurité risques et crises.

ARRÊTE

Article 1^{er} – Les éléments nécessaires à l'élaboration de l'état des risques pour l'information des acquéreurs et des locataires des biens immobiliers situés sur la commune de **Holque** sont consignés dans le dossier d'informations annexé au présent arrêté.

Ce dossier comprend :

- la mention des risques naturels, technologiques et miniers pris en compte,
- la cartographie des zones exposées
- l'intitulé des documents auxquels le vendeur ou le bailleur peut se référer
- le niveau de sismicité réglementaire attaché à la commune.

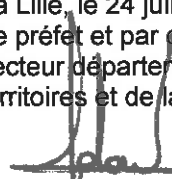
Ce dossier et les documents de référence sont librement consultables en mairie de **Holque**, préfecture et sous-préfecture de Dunkerque et sur le site des services de l'Etat à l'adresse suivante : www.nord.gouv.fr.

Article 2- L'arrêté du 21 avril 2011 relatif à l'état des risques naturels et technologiques majeurs de biens immobiliers situés sur la commune de **Holque** est abrogé.

Article 3- Une copie du présent arrêté et de son annexe est adressée en mairie de **Holque** et à la chambre départementale des notaires. Le présent arrêté sera affiché en mairie de **Holque**.

Article 4- Le Directeur de cabinet de la préfecture du Nord, Le Maire de la Commune de **Holque**, le Sous-préfet de Dunkerque, le Chef du service sécurité, risques et crises de la Direction départementale des territoires et de la mer du Nord, sont chargés, chacun en ce qui le concerne, de l'exécution du présent arrêté qui sera publié au recueil des actes administratifs de la préfecture du Nord.

Fait à Lille, le 24 juillet 2015
Pour le préfet et par délégation
Le Directeur départemental des
territoires et de la mer



Philippe LALART

code postal : 59143

Commune de **HOLQUE**

code Insee : 59307

Fiche communale d'informations sur les risques naturels, miniers et technologiques

pour l'application des I, II de l'article L 125-5 du Code de l'environnement

1. Fiche communale annexée à l'arrêté préfectoral

n°

du

24 juillet 2015

mis à jour le

servitudes

2. Situation de la commune au regard d'un ou plusieurs plans de prévention de risques [PPR]

2.1 La commune est située dans le périmètre d'un PPR naturels miniers technologiques non

date

aléa

Les documents de référence mentionnés à l'article R125-24 du Code de l'environnement sont :

consultable sur Internet * consultable sur Internet * consultable sur Internet *

Le règlement de ce PPR intègre des prescriptions de travaux

oui non

2.2 La commune est située dans le périmètre d'un PPR naturels miniers technologiques non

date

aléa

Les documents de référence mentionnés à l'article R125-24 du Code de l'environnement sont :

consultable sur Internet * consultable sur Internet * consultable sur Internet *

Le règlement de ce PPR intègre des prescriptions de travaux

oui non

2.3 La commune est située dans le périmètre d'un PPR naturels miniers technologiques non

date

aléa

Les documents de référence mentionnés à l'article R125-24 du Code de l'environnement sont :

consultable sur Internet * consultable sur Internet * consultable sur Internet *

Le règlement de ce PPR intègre des prescriptions de travaux

oui non

2.4 La commune est située dans le périmètre d'un PPR naturels miniers technologiques non

date

aléa

Les documents de référence mentionnés à l'article R125-24 du Code de l'environnement sont :

consultable sur Internet * consultable sur Internet * consultable sur Internet *

Le règlement de ce PPR intègre des prescriptions de travaux

oui non

3. Situation de la commune au regard du zonage réglementaire pour la prise en compte de la sismicité en application de l'article R 563-4 du code de l'environnement.

La commune est située dans une zone de sismicité

Forte	Moyenne	Modérée	Faible	Très faible
zone 5	zone 4	zone 3	zone 2 X	Zone 1 *

* Il n'existe aucune obligation réglementaire pour le niveau 1 de sismicité

Le document de référence mentionné à l'article R125-24 du Code de l'environnement est :
Article D 563-8-1 sur la répartition des communes entre les cinq zones de sismicité consultable sur Internet *

pièces jointes

4. Cartographie

extraits de documents ou de dossiers permettant la localisation des immeubles au regard des risques encourus en application de l'article R125-26 du Code de l'environnement

L'extrait de l'Atlas Régional des Zones Inondables du Marais Audomarois est consultable sur Internet*

5. Arrêtés portant ou ayant porté reconnaissance de l'état de catastrophe naturelle ou technologique

à la date de l'édition de la présente fiche communale

! La liste actualisée des arrêtés est consultable sur le site portail www.prim.net dans la rubrique : Ma commune face aux risques

catastrophes naturelles	nombre	catastrophes technologiques	nombre
-------------------------	--------	-----------------------------	--------

Le préfet du Nord

site* www.nord.gouv.fr

PRÉFET DU NORD

Direction départementale
des territoires
et de la mer du Nord

Service Sécurité
Risques et Crises.

Arrêté relatif à l'état des risques naturels, technologiques et miniers de biens immobiliers situés sur la commune de Hondeghem

Le Directeur départemental des territoires et de la mer du Nord

Vu le code général des collectivités territoriales ;

Vu le code de l'environnement et notamment ses articles L.125-5 et R.125-23 à R.125-27, L.515-15 à L.515-26 et R.515-39 à R.515-50, L.562-1 à L.562-9 et R.562-1 à R.561-10, L.563-1 et R.563-1 à R.563-8-1 ;

Vu le code nouveau minier et notamment son article L.174-5 ;

Vu l'arrêté préfectoral du 24 juillet 2015 fixant la liste des communes du département du Nord concernées par l'obligation d'information sur les risques naturels, technologiques et miniers modifiant l'arrêté préfectoral du 15 février 2006 modifié par les arrêtés des 4 décembre 2007, 13 octobre 2008 et 19 avril 2011 ;

Vu l'arrêté préfectoral du 21 avril 2011 relatif à l'état des risques naturels et technologiques sur la commune de **Hondeghem** ;

Vu l'arrêté du 19 mars 2013 modifiant l'arrêté du 13 octobre 2005 portant définition du modèle d'imprimé pour l'établissement de l'état des risques naturels et technologiques ;

Vu l'arrêté préfectoral du 28 mai 2015 accordant délégation de signature à M. Philippe LALART, Directeur Départemental des Territoires et de la Mer Nord ;

Sur proposition du Chef du service sécurité risques et crises.

ARRÊTE

Article 1^{er} – Les éléments nécessaires à l'élaboration de l'état des risques pour l'information des acquéreurs et des locataires des biens immobiliers situés sur la commune de **Hondeghem** sont consignés dans le dossier d'informations annexé au présent arrêté.

Ce dossier comprend :

- la mention des risques naturels, technologiques et miniers pris en compte,
- la cartographie des zones exposées
- l'intitulé des documents auxquels le vendeur ou le bailleur peut se référer
- le niveau de sismicité réglementaire attaché à la commune.

Ce dossier et les documents de référence sont librement consultables en mairie de **Hondeghem**, préfecture et sous-préfecture de Dunkerque et sur le site des services de l'Etat à l'adresse suivante : www.nord.gouv.fr.

Article 2- L'arrêté du 21 avril 2011 relatif à l'état des risques naturels et technologiques majeurs de biens immobiliers situés sur la commune de **Hondeghem** est abrogé.

Article 3- Une copie du présent arrêté et de son annexe est adressée en mairie de **Hondeghem** et à la chambre départementale des notaires. Le présent arrêté sera affiché en mairie de **Hondeghem**.

Article 4- Le Directeur de cabinet de la préfecture du Nord, Le Maire de la Commune de **Hondeghem**, le Sous-préfet de Dunkerque, le Chef du service sécurité, risques et crises de la Direction départementale des territoires et de la mer du Nord, sont chargés, chacun en ce qui le concerne, de l'exécution du présent arrêté qui sera publié au recueil des actes administratifs de la préfecture du Nord.

Fait à Lille, le 24 juillet 2015
Pour le préfet et par délégation
Le Directeur départemental des
territoires et de la mer



Philippe LALART

code postal : 59190

Commune de **HONDEGHEM**

code Insee : 59308

Fiche communale d'informations sur les risques naturels, miniers et technologiques

pour l'application des I, II de l'article L. 125-5 du Code de l'environnement

1. Fiche communale annexée à l'arrêté préfectoral

n°

du

24 juillet 2015

mis à jour le

servitudes

2. Situation de la commune au regard d'un ou plusieurs plans de prévention de risques [PPR]

2.1 La commune est située dans le périmètre d'un PPR

naturels

miniers

technologiques

non

PPR inondation

date

Prescrit le 25/04/2002

aléa

Inondation

Les documents de référence mentionnés à l'article R125-24 du Code de l'environnement sont :

consultable sur Internet *

consultable sur Internet *

consultable sur Internet *

Le règlement de ce PPR intègre des prescriptions de travaux

oui

non

2.2 La commune est située dans le périmètre d'un PPR

naturels

miniers

technologiques

non

date

aléa

Les documents de référence mentionnés à l'article R125-24 du Code de l'environnement sont :

consultable sur Internet *

consultable sur Internet *

consultable sur Internet *

Le règlement de ce PPR intègre des prescriptions de travaux

oui

non

2.3 La commune est située dans le périmètre d'un PPR

naturels

miniers

technologiques

non

date

aléa

Les documents de référence mentionnés à l'article R125-24 du Code de l'environnement sont :

consultable sur Internet *

consultable sur Internet *

consultable sur Internet *

Le règlement de ce PPR intègre des prescriptions de travaux

oui

non

2.4 La commune est située dans le périmètre d'un PPR

naturels

miniers

technologiques

non

date

aléa

Les documents de référence mentionnés à l'article R125-24 du Code de l'environnement sont :

consultable sur Internet *

consultable sur Internet *

consultable sur Internet *

Le règlement de ce PPR intègre des prescriptions de travaux

oui

non

3. Situation de la commune au regard du zonage réglementaire pour la prise en compte de la sismicité

en application de l'article R 563-4 du code de l'environnement.

	Forte	Moyenne	Modérée	Faible	Très faible
La commune est située dans une zone de sismicité	zone 5	zone 4	zone 3	zone 2 X	Zone 1 *
	* Il n'existe aucune obligation réglementaire pour le niveau 1 de sismicité				

Le document de référence mentionné à l'article R125-24 du Code de l'environnement est :

Article D 563-8-1 sur la répartition des communes entre les cinq zones de sismicité

consultable sur Internet *

pièces jointes

4. Cartographie

extraits de documents ou de dossiers permettant la localisation des immeubles au regard des risques encourus en application de l'article R125-26 du Code de l'environnement

La commune ne dispose pas de cartographie relative aux risques naturels et technologiques majeurs

5. Arrêtés portant ou ayant porté reconnaissance de l'état de catastrophe naturelle ou technologique

à la date de l'édition de la présente fiche communale

La liste actualisée des arrêtés est consultable sur le site portail www.prim.net dans la rubrique : Ma commune face aux risques

catastrophes naturelles

nombre

catastrophes technologiques

nombre

Le préfet du Nord

site* www.nord.gouv.fr



PRÉFET DU NORD

Direction départementale
des territoires
et de la mer du Nord

Service Sécurité
Risques et Crises.

Arrêté relatif à l'état des risques naturels, technologiques et miniers de biens immobiliers situés sur la commune de Hondshoote

Le Directeur départemental des territoires et de la mer du Nord

Vu le code général des collectivités territoriales ;

Vu le code de l'environnement et notamment ses articles L.125-5 et R.125-23 à R.125-27, L.515-15 à L.515-26 et R.515-39 à R.515-50, L.562-1 à L.562-9 et R.562-1 à R.561-10, L.563-1 et R.563-1 à R.563-8-1 ;

Vu le code nouveau minier et notamment son article L.174-5 ;

Vu l'arrêté préfectoral du 24 juillet 2015 fixant la liste des communes du département du Nord concernées par l'obligation d'information sur les risques naturels, technologiques et miniers modifiant l'arrêté préfectoral du 15 février 2006 modifié par les arrêtés des 4 décembre 2007, 13 octobre 2008 et 19 avril 2011 ;

Vu l'arrêté préfectoral du 21 avril 2011 relatif à l'état des risques naturels et technologiques sur la commune de **Hondshoote** ;

Vu l'arrêté du 19 mars 2013 modifiant l'arrêté du 13 octobre 2005 portant définition du modèle d'imprimé pour l'établissement de l'état des risques naturels et technologiques ;

Vu l'arrêté préfectoral du 28 mai 2015 accordant délégation de signature à M. Philippe LALART, Directeur Départemental des Territoires et de la Mer Nord ;

Sur proposition du Chef du service sécurité risques et crises.

ARRÊTE

Article 1^{er} – Les éléments nécessaires à l'élaboration de l'état des risques pour l'information des acquéreurs et des locataires des biens immobiliers situés sur la commune de **Hondshoote** sont consignés dans le dossier d'informations annexé au présent arrêté.

Ce dossier comprend :

- la mention des risques naturels, technologiques et miniers pris en compte,
- la cartographie des zones exposées
- l'intitulé des documents auxquels le vendeur ou le bailleur peut se référer
- le niveau de sismicité réglementaire attaché à la commune.

Ce dossier et les documents de référence sont librement consultables en mairie de **Hondshoote**, préfecture et sous-préfecture de Dunkerque et sur le site des services de l'Etat à l'adresse suivante : www.nord.gouv.fr.

Article 2- L'arrêté du 21 avril 2011 relatif à l'état des risques naturels et technologiques majeurs de biens immobiliers situés sur la commune de **Hondshoote** est abrogé.

Article 3- Une copie du présent arrêté et de son annexe est adressée en mairie de **Hondschoote** et à la chambre départementale des notaires. Le présent arrêté sera affiché en mairie de **Hondschoote**.

Article 4- Le Directeur de cabinet de la préfecture du Nord, Le Maire de la Commune de **Hondschoote**, le Sous-préfet de Dunkerque, le Chef du service sécurité, risques et crises de la Direction départementale des territoires et de la mer du Nord, sont chargés, chacun en ce qui le concerne, de l'exécution du présent arrêté qui sera publié au recueil des actes administratifs de la préfecture du Nord.

Fait à Lille, le 24 juillet 2015
Pour le préfet et par délégation
Le Directeur départemental des
territoires et de la mer



Philippe LALART

code postal : 59122

Commune de HONDSCHOOTE

code Insee : 59309

Fiche communale d'informations sur les risques naturels, miniers et technologiques

pour l'application des I, II de l'article L 125-5 du Code de l'environnement

1. Fiche communale annexée à l'arrêté préfectoral

n°

du

24 juillet 2015

mis à jour le

servitudes

2. Situation de la commune au regard d'un ou plusieurs plans de prévention de risques [PPR]

2.1 La commune est située dans le périmètre d'un PPR

naturels X

miniers

technologiques

non

PPR mouvement de terrain

date

Prescrit le 13/02/2001

aléa

Mouvement de terrains / tassements différentiels

Les documents de référence mentionnés à l'article R125-24 du Code de l'environnement sont :

consultable sur Internet * _____

consultable sur Internet * _____

consultable sur Internet * _____

Le règlement de ce PPR intègre des prescriptions de travaux

oui

non

2.2 La commune est située dans le périmètre d'un PPR

naturels X

miniers

technologiques

non

PPR inondation

date

Prescrit le 13/02/2001

aléa

Inondation

Les documents de référence mentionnés à l'article R125-24 du Code de l'environnement sont :

consultable sur Internet * _____

consultable sur Internet * _____

consultable sur Internet * _____

Le règlement de ce PPR intègre des prescriptions de travaux

oui

non

2.3 La commune est située dans le périmètre d'un PPR

naturels

miniers

technologiques

non

date

aléa

Les documents de référence mentionnés à l'article R125-24 du Code de l'environnement sont :

consultable sur Internet * _____

consultable sur Internet * _____

consultable sur Internet * _____

Le règlement de ce PPR intègre des prescriptions de travaux

oui

non

2.4 La commune est située dans le périmètre d'un PPR

naturels

miniers

technologiques

non

date

aléa

Les documents de référence mentionnés à l'article R125-24 du Code de l'environnement sont :

consultable sur Internet * _____

consultable sur Internet * _____

consultable sur Internet * _____

Le règlement de ce PPR intègre des prescriptions de travaux

oui

non

3. Situation de la commune au regard du zonage réglementaire pour la prise en compte de la sismicité

en application de l'article R 563-4 du code de l'environnement.

	Forte	Moyenne	Modérée	Faible	Très faible
La commune est située dans une zone de sismicité	zone 5	zone 4	zone 3	zone 2 X	Zone 1 *

* Il n'existe aucune obligation réglementaire pour le niveau 1 de sismicité

Le document de référence mentionné à l'article R125-24 du Code de l'environnement est :

Article D 563-8-1 sur la répartition des communes entre les cinq zones de sismicité

consultable sur Internet *

pièces jointes

4. Cartographie

extraits de documents ou de dossiers permettant la localisation des immeubles au regard des risques encourus en application de l'article R125-26 du Code de l'environnement

L'extrait du Porter à Connaissance pieds de coteaux des waterings du Nord, zones inondables par ruissellement et accumulation est consultable sur Internet*

5. Arrêtés portant ou ayant porté reconnaissance de l'état de catastrophe naturelle ou technologique

à la date de l'édition de la présente fiche communale

! La liste actualisée des arrêtés est consultable sur le site portail www.prim.net dans la rubrique : Ma commune face aux risques

catastrophes naturelles

nombre

catastrophes technologiques

nombre

Le préfet du Nord

site* www.nord.gouv.fr



PRÉFET DU NORD

Direction départementale
des territoires
et de la mer du Nord

Service Sécurité
Risques et Crises.

Arrêté relatif à l'état des risques naturels, technologiques et miniers de biens immobiliers situés sur la commune de Hon Hergies

Le Directeur départemental des territoires et de la mer du Nord

Vu le code général des collectivités territoriales ;

Vu le code de l'environnement et notamment ses articles L.125-5 et R.125-23 à R.125-27, L.515-15 à L.515-26 et R.515-39 à R.515-50, L.562-1 à L.562-9 et R.562-1 à R.561-10, L.563-1 et R.563-1 à R.563-8-1 ;

Vu le code nouveau minier et notamment son article L.174-5 ;

Vu l'arrêté préfectoral du 24 juillet 2015 fixant la liste des communes du département du Nord concernées par l'obligation d'information sur les risques naturels, technologiques et miniers modifiant l'arrêté préfectoral du 15 février 2006 modifié par les arrêtés des 4 décembre 2007, 13 octobre 2008 et 19 avril 2011 ;

Vu l'arrêté préfectoral du 21 avril 2011 relatif à l'état des risques naturels et technologiques sur la commune de **Hon Hergies** ;

Vu l'arrêté du 19 mars 2013 modifiant l'arrêté du 13 octobre 2005 portant définition du modèle d'imprimé pour l'établissement de l'état des risques naturels et technologiques ;

Vu l'arrêté préfectoral du 28 mai 2015 accordant délégation de signature à M. Philippe LALART, Directeur Départemental des Territoires et de la Mer Nord ;

Sur proposition du Chef du service sécurité risques et crises.

ARRÊTE

Article 1^{er} – Les éléments nécessaires à l'élaboration de l'état des risques pour l'information des acquéreurs et des locataires des biens immobiliers situés sur la commune de **Hon Hergies** sont consignés dans le dossier d'informations annexé au présent arrêté.

Ce dossier comprend :

- la mention des risques naturels, technologiques et miniers pris en compte,
- la cartographie des zones exposées
- l'intitulé des documents auxquels le vendeur ou le bailleur peut se référer
- le niveau de sismicité réglementaire attaché à la commune.


Ce dossier et les documents de référence sont librement consultables en mairie de **Hon Hergies**, préfecture et sous-préfecture de Avesnes et sur le site des services de l'Etat à l'adresse suivante : www.nord.gouv.fr.

Article 2- L'arrêté du 21 avril 2011 relatif à l'état des risques naturels et technologiques majeurs de biens immobiliers situés sur la commune de **Hon Hergies** est abrogé.

Article 3- Une copie du présent arrêté et de son annexe est adressée en mairie de **Hon Hergies** et à la chambre départementale des notaires. Le présent arrêté sera affiché en mairie de **Hon Hergies**.

Article 4- Le Directeur de cabinet de la préfecture du Nord, Le Maire de la Commune de **Hon Hergies**, le Sous-préfet de Avesnes, le Chef du service sécurité, risques et crises de la Direction départementale des territoires et de la mer du Nord, sont chargés, chacun en ce qui le concerne, de l'exécution du présent arrêté qui sera publié au recueil des actes administratifs de la préfecture du Nord.

Fait à Lille, le 24 juillet 2015
Pour le préfet et par délégation
Le Directeur départemental des
territoires et de la mer



Philippe LALART

code postal : 59570

Commune de HON HERGIES

code Insee : 59310

Fiche communale d'informations sur les risques naturels, miniers et technologiques

pour l'application des I, II de l'article L. 125-5 du Code de l'environnement

1. Fiche communale annexée à l'arrêté préfectoral

n°

du

24 juillet 2015

mis à jour le

servitudes

2. Situation de la commune au regard d'un ou plusieurs plans de prévention de risques [PPR]

2.1 La commune est située dans le périmètre d'un PPR

naturels miniers technologiques non

PPR: Aunelle Hogneau

date

Prescrit le 17/10/2014

Débordement du cours d'eau et de
aléa ses affluents et rupture de digue

Les documents de référence mentionnés à l'article R125-24 du Code de l'environnement sont :

consultable sur Internet * consultable sur Internet * consultable sur Internet *

Le règlement de ce PPR intègre des prescriptions de travaux

oui non

2.2 La commune est située dans le périmètre d'un PPR

naturels miniers technologiques non

date

aléa

Les documents de référence mentionnés à l'article R125-24 du Code de l'environnement sont :

consultable sur Internet * consultable sur Internet * consultable sur Internet *

Le règlement de ce PPR intègre des prescriptions de travaux

oui non

2.3 La commune est située dans le périmètre d'un PPR

naturels miniers technologiques non

date

aléa

Les documents de référence mentionnés à l'article R125-24 du Code de l'environnement sont :

consultable sur Internet * consultable sur Internet * consultable sur Internet *

Le règlement de ce PPR intègre des prescriptions de travaux

oui non

2.4 La commune est située dans le périmètre d'un PPR

naturels miniers technologiques non

date

aléa

Les documents de référence mentionnés à l'article R125-24 du Code de l'environnement sont :

consultable sur Internet * consultable sur Internet * consultable sur Internet *

Le règlement de ce PPR intègre des prescriptions de travaux

oui non

3. Situation de la commune au regard du zonage réglementaire pour la prise en compte de la sismicité

en application de l'article R 563-4 du code de l'environnement.

	Forte	Moyenne	Modérée	Faible	Très faible
La commune est située dans une zone de sismicité	zone 5	zone 4	zone 3 X	zone 2	Zone 1 *

* Il n'existe aucune obligation réglementaire pour le niveau 1 de sismicité

Le document de référence mentionné à l'article R125-24 du Code de l'environnement est :

Article D 563-8-1 sur la répartition des communes entre les cinq zones de sismicité

consultable sur Internet *

pièces jointes

4. Cartographie

extraits de documents ou de dossiers permettant la localisation des immeubles au regard des risques encourus en application de l'article R125-26 du Code de l'environnement

La carte de l'aléa de référence du PPRI de l'Aunelle Hogueau est disponible sur Internet*. Elle remplace la carte de l'aléa AZI

5. Arrêtés portant ou ayant porté reconnaissance de l'état de catastrophe naturelle ou technologique

à la date de l'édition de la présente fiche communale

! La liste actualisée des arrêtés est consultable sur le site portail www.prim.net dans la rubrique : Ma commune face aux risques

catastrophes naturelles

nombre

catastrophes technologiques

nombre

Le préfet du Nord

site* www.nord.gouv.fr



PRÉFET DU NORD

Direction départementale
des territoires
et de la mer du Nord

Service Sécurité
Risques et Crises.

Arrêté relatif à l'état des risques naturels, technologiques et miniers de biens immobiliers situés sur la commune de Honnechy

Le Directeur départemental des territoires et de la mer du Nord

Vu le code général des collectivités territoriales ;

Vu le code de l'environnement et notamment ses articles L.125-5 et R.125-23 à R.125-27, L.515-15 à L.515-26 et R.515-39 à R.515-50, L.562-1 à L.562-9 et R.562-1 à R.561-10, L.563-1 et R.563-1 à R.563-8-1 ;

Vu le code nouveau minier et notamment son article L.174-5 ;

Vu l'arrêté préfectoral du 24 juillet 2015 fixant la liste des communes du département du Nord concernées par l'obligation d'information sur les risques naturels, technologiques et miniers modifiant l'arrêté préfectoral du 15 février 2006 modifié par les arrêtés des 4 décembre 2007, 13 octobre 2008 et 19 avril 2011 ;

Vu l'arrêté préfectoral du 21 avril 2011 relatif à l'état des risques naturels et technologiques sur la commune de **Honnechy** ;

Vu l'arrêté du 19 mars 2013 modifiant l'arrêté du 13 octobre 2005 portant définition du modèle d'imprimé pour l'établissement de l'état des risques naturels et technologiques ;

Vu l'arrêté préfectoral du 28 mai 2015 accordant délégation de signature à M. Philippe LALART, Directeur Départemental des Territoires et de la Mer Nord ;

Sur proposition du Chef du service sécurité risques et crises.

ARRÊTE

Article 1^{er} – Les éléments nécessaires à l'élaboration de l'état des risques pour l'information des acquéreurs et des locataires des biens immobiliers situés sur la commune de **Honnechy** sont consignés dans le dossier d'informations annexé au présent arrêté.

Ce dossier comprend :

- la mention des risques naturels, technologiques et miniers pris en compte,
- la cartographie des zones exposées
- l'intitulé des documents auxquels le vendeur ou le bailleur peut se référer
- le niveau de sismicité réglementaire attaché à la commune.


Ce dossier et les documents de référence sont librement consultables en mairie de **Honnechy**, préfecture et sous-préfecture de Cambrai et sur le site des services de l'Etat à l'adresse suivante : www.nord.gouv.fr.

Article 2- L'arrêté du 21 avril 2011 relatif à l'état des risques naturels et technologiques majeurs de biens immobiliers situés sur la commune de **Honnechy** est abrogé.

Article 3- Une copie du présent arrêté et de son annexe est adressée en mairie de **Honnechy** et à la chambre départementale des notaires. Le présent arrêté sera affiché en mairie de **Honnechy**.

Article 4- Le Directeur de cabinet de la préfecture du Nord, Le Maire de la Commune de **Honnechy**, le Sous-préfet de Cambrai, le Chef du service sécurité, risques et crises de la Direction départementale des territoires et de la mer du Nord, sont chargés, chacun en ce qui le concerne, de l'exécution du présent arrêté qui sera publié au recueil des actes administratifs de la préfecture du Nord.

Fait à Lille, le 24 juillet 2015
Pour le préfet et par délégation
Le Directeur départemental des
territoires et de la mer



Philippe LALART

code postal : 59980

Commune de HONNECHY

code Insee : 59311

Fiche communale d'informations sur les risques naturels, miniers et technologiques

pour l'application des I, II de l'article L 125-5 du Code de l'environnement

1. Fiche communale annexée à l'arrêté préfectoral

n°

du

24 juillet 2015

mis à jour le

servitudes

2. Situation de la commune au regard d'un ou plusieurs plans de prévention de risques [PPR]

2.1 La commune est située dans le périmètre d'un PPR

naturels

miniers

technologiques

non

PPRI de la Selle

date

Prescrit le 11/08/2014

aléa

Débordement du cours d'eau principal et/ou de ses affluents

Les documents de référence mentionnés à l'article R125-24 du Code de l'environnement sont :

consultable sur Internet *

consultable sur Internet *

consultable sur Internet *

Le règlement de ce PPR intègre des prescriptions de travaux

oui

non

2.2 La commune est située dans le périmètre d'un PPR

naturels

miniers

technologiques

non

PPR inondation

date

Prescrit le 19/06/2001

aléa

Inondation

Les documents de référence mentionnés à l'article R125-24 du Code de l'environnement sont :

consultable sur Internet *

consultable sur Internet *

consultable sur Internet *

Le règlement de ce PPR intègre des prescriptions de travaux

oui

non

2.3 La commune est située dans le périmètre d'un PPR

naturels

miniers

technologiques

non

PPR mouvement de terrain

date

Prescrit le 19/06/2001

aléa

Mouvement de terrain

Les documents de référence mentionnés à l'article R125-24 du Code de l'environnement sont :

consultable sur Internet *

consultable sur Internet *

consultable sur Internet *

Le règlement de ce PPR intègre des prescriptions de travaux

oui

non

2.4 La commune est située dans le périmètre d'un PPR

naturels

miniers

technologiques

non

date

aléa

Les documents de référence mentionnés à l'article R125-24 du Code de l'environnement sont :

consultable sur Internet *

consultable sur Internet *

consultable sur Internet *

Le règlement de ce PPR intègre des prescriptions de travaux

oui

non

3. Situation de la commune au regard du zonage réglementaire pour la prise en compte de la sismicité

en application de l'article R 563-4 du code de l'environnement.

La commune est située dans une zone de sismicité

Forte	Moyenne	Modérée	Faible	Très faible
zone 5	zone 4	zone 3	zone 2 X	Zone 1 *

* Il n'existe aucune obligation réglementaire pour le niveau 1 de sismicité

Le document de référence mentionné à l'article R125-24 du Code de l'environnement est :

Article D 563-8-1 sur la répartition des communes entre les cinq zones de sismicité

consultable sur Internet *

pièces jointes

4. Cartographie

extraits de documents ou de dossiers permettant la localisation des immeubles au regard des risques encourus en application de l'article R125-26 du Code de l'environnement

[La carte de l'aléa de référence du PPRI de la Seine est disponible sur Internet*](#)

[La carte d'état des risques naturels est consultable sur Internet*](#)

5. Arrêtés portant ou ayant porté reconnaissance de l'état de catastrophe naturelle ou technologique

à la date de l'édition de la présente fiche communale

! La liste actualisée des arrêtés est consultable sur le site portail www.prim.net dans la rubrique : Ma commune face aux risques

catastrophes naturelles

nombre

catastrophes technologiques

nombre

Le préfet du Nord

site* www.nord.gouv.fr



Liberté • Egalité • Fraternité
RÉPUBLIQUE FRANÇAISE

PRÉFET DU NORD

Direction départementale
des territoires
et de la mer du Nord

Service Sécurité
Risques et Crises.

Arrêté relatif à l'état des risques naturels, technologiques et miniers de biens immobiliers situés sur la commune de Honnecourt sur Escaut

Le Directeur départemental des territoires et de la mer du Nord

Vu le code général des collectivités territoriales ;

Vu le code de l'environnement et notamment ses articles L.125-5 et R.125-23 à R.125-27, L.515-15 à L.515-26 et R.515-39 à R.515-50, L.562-1 à L.562-9 et R.562-1 à R.561-10, L.563-1 et R.563-1 à R.563-8-1 ;

Vu le code nouveau minier et notamment son article L.174-5 ;

Vu l'arrêté préfectoral du 24 juillet 2015 fixant la liste des communes du département du Nord concernées par l'obligation d'information sur les risques naturels, technologiques et miniers modifiant l'arrêté préfectoral du 15 février 2006 modifié par les arrêtés des 4 décembre 2007, 13 octobre 2008 et 19 avril 2011 ;

Vu l'arrêté préfectoral du 21 avril 2011 relatif à l'état des risques naturels et technologiques sur la commune de **Honnecourt sur Escaut** ;

Vu l'arrêté du 19 mars 2013 modifiant l'arrêté du 13 octobre 2005 portant définition du modèle d'imprimé pour l'établissement de l'état des risques naturels et technologiques ;

Vu l'arrêté préfectoral du 28 mai 2015 accordant délégation de signature à M. Philippe LALART, Directeur Départemental des Territoires et de la Mer Nord ;

Sur proposition du Chef du service sécurité risques et crises.

ARRÊTE

Article 1^{er} – Les éléments nécessaires à l'élaboration de l'état des risques pour l'information des acquéreurs et des locataires des biens immobiliers situés sur la commune de **Honnecourt sur Escaut** sont consignés dans le dossier d'informations annexé au présent arrêté.

Ce dossier comprend :

- la mention des risques naturels, technologiques et miniers pris en compte,
- la cartographie des zones exposées
- l'intitulé des documents auxquels le vendeur ou le bailleur peut se référer
- le niveau de sismicité réglementaire attaché à la commune.


Ce dossier et les documents de référence sont librement consultables en mairie de **Honnecourt sur Escaut**, préfecture et sous-préfecture de Cambrai et sur le site des services de l'Etat à l'adresse suivante : www.nord.gouv.fr.

Article 2- L'arrêté du 21 avril 2011 relatif à l'état des risques naturels et technologiques majeurs de biens immobiliers situés sur la commune de **Honnecourt sur Escaut** est abrogé.

Article 3- Une copie du présent arrêté et de son annexe est adressée en mairie de **Honnecourt sur Escaut** et à la chambre départementale des notaires. Le présent arrêté sera affiché en mairie de **Honnecourt sur Escaut**.

Article 4- Le Directeur de cabinet de la préfecture du Nord, Le Maire de la Commune de **Honnecourt sur Escaut**, le Sous-préfet de Cambrai, le Chef du service sécurité, risques et crises de la Direction départementale des territoires et de la mer du Nord, sont chargés, chacun en ce qui le concerne, de l'exécution du présent arrêté qui sera publié au recueil des actes administratifs de la préfecture du Nord.

Fait à Lille, le 24 juillet 2015
Pour le préfet et par délégation
Le Directeur départemental des
territoires et de la mer



Philippe LALART

code postal : 59266

Commune de HONNECOURT SUR ESCAUT

code Insee : 59312

Fiche communale d'informations sur les risques naturels, miniers et technologiques

pour l'application des I, II de l'article L 125-5 du Code de l'environnement

1. Fiche communale annexée à l'arrêté préfectoral

n°

du

24 juillet 2015

mis à jour le

servitudes

2. Situation de la commune au regard d'un ou plusieurs plans de prévention de risques [PPR]

2.1 La commune est située dans le périmètre d'un PPR

naturels X

miniers

technologiques

non

PPRI

date

Prescrit le 19/06/2001

aléa

Inondation

Les documents de référence mentionnés à l'article R125-24 du Code de l'environnement sont :

consultable sur Internet *

consultable sur Internet *

consultable sur Internet *

Le règlement de ce PPR intègre des prescriptions de travaux

oui

non

2.2 La commune est située dans le périmètre d'un PPR

naturels X

miniers

technologiques

non

PPRMT

date

Prescrit le 19/06/2001

aléa

Mouvement de terrain

Les documents de référence mentionnés à l'article R125-24 du Code de l'environnement sont :

consultable sur Internet *

consultable sur Internet *

consultable sur Internet *

Le règlement de ce PPR intègre des prescriptions de travaux

oui

non

2.3 La commune est située dans le périmètre d'un PPR

naturels

miniers

technologiques

non

date

aléa

Les documents de référence mentionnés à l'article R125-24 du Code de l'environnement sont :

consultable sur Internet *

consultable sur Internet *

consultable sur Internet *

Le règlement de ce PPR intègre des prescriptions de travaux

oui

non

2.4 La commune est située dans le périmètre d'un PPR

naturels

miniers

technologiques

non

date

aléa

Les documents de référence mentionnés à l'article R125-24 du Code de l'environnement sont :

consultable sur Internet *

consultable sur Internet *

consultable sur Internet *

Le règlement de ce PPR intègre des prescriptions de travaux

oui

non

3. Situation de la commune au regard du zonage réglementaire pour la prise en compte de la sismicité en application de l'article R 563-4 du code de l'environnement.

La commune est située dans une zone de sismicité

Forte	Moyenne	Modérée	Faible	Très faible
zone 5	zone 4	zone 3	zone 2 X	Zone 1 *

* Il n'existe aucune obligation réglementaire pour le niveau 1 de sismicité

Le document de référence mentionné à l'article R125-24 du Code de l'environnement est :

Article D 563-8-1 sur la répartition des communes entre les cinq zones de sismicité

consultable sur Internet *

pièces jointes

4. Cartographie

extraits de documents ou de dossiers permettant la localisation des immeubles au regard des risques encourus en application de l'article R125-26 du Code de l'environnement

La carte d'état des risques naturels est consultable sur internet*

5. Arrêtés portant ou ayant porté reconnaissance de l'état de catastrophe naturelle ou technologique à la date de l'édition de la présente fiche communale

La liste actualisée des arrêtés est consultable sur le site portail www.prim.net dans la rubrique : Ma commune face aux risques

catastrophes naturelles

nombre

catastrophes technologiques

nombre

Le préfet du Nord

site* www.nord.gouv.fr



PRÉFET DU NORD

Direction départementale
des territoires
et de la mer du Nord

Service Sécurité
Risques et Crises.

Arrêté relatif à l'état des risques naturels, technologiques et miniers de biens immobiliers situés sur la commune de Hordain

Le Directeur départemental des territoires et de la mer du Nord

Vu le code général des collectivités territoriales ;

Vu le code de l'environnement et notamment ses articles L.125-5 et R.125-23 à R.125-27, L.515-15 à L.515-26 et R.515-39 à R.515-50, L.562-1 à L.562-9 et R.562-1 à R.561-10, L.563-1 et R.563-1 à R.563-8-1 ;

Vu le code nouveau minier et notamment son article L.174-5 ;

Vu l'arrêté préfectoral du 24 juillet 2015 fixant la liste des communes du département du Nord concernées par l'obligation d'information sur les risques naturels, technologiques et miniers modifiant l'arrêté préfectoral du 15 février 2006 modifié par les arrêtés des 4 décembre 2007, 13 octobre 2008 et 19 avril 2011 ;

Vu l'arrêté préfectoral du 21 avril 2011 relatif à l'état des risques naturels et technologiques sur la commune de **Hordain**;

Vu l'arrêté du 19 mars 2013 modifiant l'arrêté du 13 octobre 2005 portant définition du modèle d'imprimé pour l'établissement de l'état des risques naturels et technologiques ;

Vu l'arrêté préfectoral du 28 mai 2015 accordant délégation de signature à M. Philippe LALART, Directeur Départemental des Territoires et de la Mer Nord ;

Sur proposition du Chef du service sécurité risques et crises.

ARRÊTE

Article 1^{er} – Les éléments nécessaires à l'élaboration de l'état des risques pour l'information des acquéreurs et des locataires des biens immobiliers situés sur la commune de **Hordain** sont consignés dans le dossier d'informations annexé au présent arrêté.

Ce dossier comprend :

- la mention des risques naturels, technologiques et miniers pris en compte,
- la cartographie des zones exposées
- l'intitulé des documents auxquels le vendeur ou le bailleur peut se référer
- le niveau de sismicité réglementaire attaché à la commune.

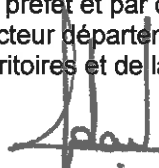
Ce dossier et les documents de référence sont librement consultables en mairie de **Hordain**, préfecture et sous-préfecture de Valenciennes et sur le site des services de l'Etat à l'adresse suivante : www.nord.gouv.fr.

Article 2- L'arrêté du 21 avril 2011 relatif à l'état des risques naturels et technologiques majeurs de biens immobiliers situés sur la commune de **Hordain** est abrogé.

Article 3- Une copie du présent arrêté et de son annexe est adressée en mairie de **Hordain** et à la chambre départementale des notaires. Le présent arrêté sera affiché en mairie de **Hordain**.

Article 4- Le Directeur de cabinet de la préfecture du Nord, Le Maire de la Commune de **Hordain**, le Sous-préfet de Valenciennes, le Chef du service sécurité, risques et crises de la Direction départementale des territoires et de la mer du Nord, sont chargés, chacun en ce qui le concerne, de l'exécution du présent arrêté qui sera publié au recueil des actes administratifs de la préfecture du Nord.

Fait à Lille, le 24 juillet 2015
Pour le préfet et par délégation
Le Directeur départemental des
territoires et de la mer



Philippe LALART

code postal : 59111

Commune de HORDAIN

code Insee : 59313

Fiche communale d'informations sur les risques naturels, miniers et technologiques

pour l'application des I, II de l'article L 125-5 du Code de l'environnement

1. Fiche communale annexée à l'arrêté préfectoral

n°

du

24 juillet 2015

mis à jour le

servitudes

2. Situation de la commune au regard d'un ou plusieurs plans de prévention de risques [PPR]

2.1 La commune est située dans le périmètre d'un PPR naturels miniers technologiques non

date

aléa

Les documents de référence mentionnés à l'article R125-24 du Code de l'environnement sont :

consultable sur Internet * _____

consultable sur Internet * _____

consultable sur Internet * _____

Le règlement de ce PPR intègre des prescriptions de travaux

oui

non

2.2 La commune est située dans le périmètre d'un PPR naturels miniers technologiques non

date

aléa

Les documents de référence mentionnés à l'article R125-24 du Code de l'environnement sont :

consultable sur Internet * _____

consultable sur Internet * _____

consultable sur Internet * _____

Le règlement de ce PPR intègre des prescriptions de travaux

oui

non

2.3 La commune est située dans le périmètre d'un PPR naturels miniers technologiques non

date

aléa

Les documents de référence mentionnés à l'article R125-24 du Code de l'environnement sont :

consultable sur Internet * _____

consultable sur Internet * _____

consultable sur Internet * _____

Le règlement de ce PPR intègre des prescriptions de travaux

oui

non

2.4 La commune est située dans le périmètre d'un PPR naturels miniers technologiques non

date

aléa

Les documents de référence mentionnés à l'article R125-24 du Code de l'environnement sont :

consultable sur Internet * _____

consultable sur Internet * _____

consultable sur Internet * _____

Le règlement de ce PPR intègre des prescriptions de travaux

oui

non

3. Situation de la commune au regard du zonage réglementaire pour la prise en compte de la sismicité

en application de l'article R 563-4 du code de l'environnement.

	Forte	Moyenne	Modérée	Faible	Très faible
La commune est située dans une zone de sismicité	zone 5	zone 4	zone 3 X	zone 2	Zone 1 *

* Il n'existe aucune obligation réglementaire pour le niveau 1 de sismicité

Le document de référence mentionné à l'article R125-24 du Code de l'environnement est :

Article D 563-8-1 sur la répartition des communes entre les cinq zones de sismicité

consultable sur Internet *

pièces jointes

4. Cartographie

extraits de documents ou de dossiers permettant la localisation des immeubles au regard des risques encourus en application de l'article R125-26 du Code de l'environnement

La commune entre dans le périmètre du Territoire à Risque Inondation de Valenciennes. Les cartographies sont consultables sur Internet*

5. Arrêtés portant ou ayant porté reconnaissance de l'état de catastrophe naturelle ou technologique

à la date de l'édition de la présente fiche communale

! La liste actualisée des arrêtés est consultable sur le site portail www.prim.net dans la rubrique : Ma commune face aux risques

catastrophes naturelles	nombre	catastrophes technologiques	nombre
-------------------------	--------	-----------------------------	--------

Le préfet du Nord

site* www.nord.gouv.fr



Liberté • Egalité • Fraternité
RÉPUBLIQUE FRANÇAISE

PRÉFET DU NORD

Direction départementale
des territoires
et de la mer du Nord

Service Sécurité
Risques et Crises.

Arrêté relatif à l'état des risques naturels, technologiques et miniers de biens immobiliers situés sur la commune de Hornaing

Le Directeur départemental des territoires et de la mer du Nord

Vu le code général des collectivités territoriales ;

Vu le code de l'environnement et notamment ses articles L.125-5 et R.125-23 à R.125-27, L.515-15 à L.515-26 et R.515-39 à R.515-50, L.562-1 à L.562-9 et R.562-1 à R.561-10, L.563-1 et R.563-1 à R.563-8-1 ;

Vu le code nouveau minier et notamment son article L.174-5 ;

Vu l'arrêté préfectoral du 24 juillet 2015 fixant la liste des communes du département du Nord concernées par l'obligation d'information sur les risques naturels, technologiques et miniers modifiant l'arrêté préfectoral du 15 février 2006 modifié par les arrêtés des 4 décembre 2007, 13 octobre 2008 et 19 avril 2011 ;

Vu l'arrêté préfectoral du 21 avril 2011 relatif à l'état des risques naturels et technologiques sur la commune de **Hornaing** ;

Vu l'arrêté du 19 mars 2013 modifiant l'arrêté du 13 octobre 2005 portant définition du modèle d'imprimé pour l'établissement de l'état des risques naturels et technologiques ;

Vu l'arrêté préfectoral du 28 mai 2015 accordant délégation de signature à M. Philippe LALART, Directeur Départemental des Territoires et de la Mer Nord ;

Sur proposition du Chef du service sécurité risques et crises.

ARRÊTE

Article 1^{er} – Les éléments nécessaires à l'élaboration de l'état des risques pour l'information des acquéreurs et des locataires des biens immobiliers situés sur la commune de **Hornaing** sont consignés dans le dossier d'informations annexé au présent arrêté.

Ce dossier comprend :

- la mention des risques naturels, technologiques et miniers pris en compte,
- la cartographie des zones exposées
- l'intitulé des documents auxquels le vendeur ou le bailleur peut se référer
- le niveau de sismicité réglementaire attaché à la commune.

Ce dossier et les documents de référence sont librement consultables en mairie de **Hornaing**, préfecture et sous-préfecture de Douai et sur le site des services de l'Etat à l'adresse suivante : www.nord.gouv.fr.

Article 2- L'arrêté du 21 avril 2011 relatif à l'état des risques naturels et technologiques majeurs de biens immobiliers situés sur la commune de **Hornaing** est abrogé.

Article 3- Une copie du présent arrêté et de son annexe est adressée en mairie de **Hornaing** et à la chambre départementale des notaires. Le présent arrêté sera affiché en mairie de **Hornaing**.

Article 4- Le Directeur de cabinet de la préfecture du Nord, Le Maire de la Commune de **Hornaing**, le Sous-préfet de Douai, le Chef du service sécurité, risques et crises de la Direction départementale des territoires et de la mer du Nord, sont chargés, chacun en ce qui le concerne, de l'exécution du présent arrêté qui sera publié au recueil des actes administratifs de la préfecture du Nord.

Fait à Lille, le 24 juillet 2015
Pour le préfet et par délégation
Le Directeur départemental des
territoires et de la mer



Philippe LALART

code postal : 59171

Commune de HORNAING

code Insee : 59314

Fiche communale d'informations sur les risques naturels, miniers et technologiques

pour l'application des I, II de l'article L. 125-5 du Code de l'environnement

1. Fiche communale annexée à l'arrêté préfectoral

n°

du

24 juillet 2015

mis à jour le

servitudes

2. Situation de la commune au regard d'un ou plusieurs plans de prévention de risques [PPR]

2.1 La commune est située dans le périmètre d'un PPR

naturels

miniers

technologiques

non

date

aléa

Les documents de référence mentionnés à l'article R125-24 du Code de l'environnement sont :

consultable sur Internet *

consultable sur Internet *

consultable sur Internet *

Le règlement de ce PPR intègre des prescriptions de travaux

oui

non

2.2 La commune est située dans le périmètre d'un PPR

naturels

miniers

technologiques

non

date

aléa

Les documents de référence mentionnés à l'article R125-24 du Code de l'environnement sont :

consultable sur Internet *

consultable sur Internet *

consultable sur Internet *

Le règlement de ce PPR intègre des prescriptions de travaux

oui

non

2.3 La commune est située dans le périmètre d'un PPR

naturels

miniers

technologiques

non

date

aléa

Les documents de référence mentionnés à l'article R125-24 du Code de l'environnement sont :

consultable sur Internet *

consultable sur Internet *

consultable sur Internet *

Le règlement de ce PPR intègre des prescriptions de travaux

oui

non

2.4 La commune est située dans le périmètre d'un PPR

naturels

miniers

technologiques

non

date

aléa

Les documents de référence mentionnés à l'article R125-24 du Code de l'environnement sont :

consultable sur Internet *

consultable sur Internet *

consultable sur Internet *

Le règlement de ce PPR intègre des prescriptions de travaux

oui

non

3. Situation de la commune au regard du zonage réglementaire pour la prise en compte de la sismicité

en application de l'article R 563-4 du code de l'environnement.

	Forte	Moyenne	Modérée	Faible	Très faible
La commune est située dans une zone de sismicité	zone 5	zone 4	zone 3 x	zone 2	Zone 1 *

* Il n'existe aucune obligation réglementaire pour le niveau 1 de sismicité

Le document de référence mentionné à l'article R125-24 du Code de l'environnement est :

Article D 563-8-1 sur la répartition des communes entre les cinq zones de sismicité

consultable sur Internet *

pièces jointes

4. Cartographie

extraits de documents ou de dossiers permettant la localisation des immeubles au regard des risques encourus en application de l'article R125-26 du Code de l'environnement

La commune est concernée par l'aléa minier. La cartographie présentant cet aléa est consultable sur Internet*

La commune entre dans le périmètre du Territoire à Risque Inondation de Douai. Les cartographies sont consultables sur Internet*

L'extrait de l'Atlas Régional des Zones Inondables Scarpe aval est consultable sur Internet*

5. Arrêtés portant ou ayant porté reconnaissance de l'état de catastrophe naturelle ou technologique

à la date de l'édition de la présente fiche communale

! La liste actualisée des arrêtés est consultable sur le site portail www.prim.net dans la rubrique : Ma commune face aux risques

catastrophes naturelles

nombre

catastrophes technologiques

nombre

Le préfet du Nord

site* www.nord.gouv.fr



PRÉFET DU NORD

Direction départementale
des territoires
et de la mer du Nord

Service Sécurité
Risques et Crises.

Arrêté relatif à l'état des risques naturels, technologiques et miniers de biens immobiliers situés sur la commune de Houdain lez Bavay

Le Directeur départemental des territoires et de la mer du Nord

Vu le code général des collectivités territoriales ;

Vu le code de l'environnement et notamment ses articles L.125-5 et R.125-23 à R.125-27, L.515-15 à L.515-26 et R.515-39 à R.515-50, L.562-1 à L.562-9 et R.562-1 à R.561-10, L.563-1 et R.563-1 à R.563-8-1 ;

Vu le code nouveau minier et notamment son article L.174-5 ;

Vu l'arrêté préfectoral du 24 juillet 2015 fixant la liste des communes du département du Nord concernées par l'obligation d'information sur les risques naturels, technologiques et miniers modifiant l'arrêté préfectoral du 15 février 2006 modifié par les arrêtés des 4 décembre 2007, 13 octobre 2008 et 19 avril 2011 ;

Vu l'arrêté préfectoral du 21 avril 2011 relatif à l'état des risques naturels et technologiques sur la commune de **Houdain lez Bavay** ;

Vu l'arrêté du 19 mars 2013 modifiant l'arrêté du 13 octobre 2005 portant définition du modèle d'imprimé pour l'établissement de l'état des risques naturels et technologiques ;

Vu l'arrêté préfectoral du 28 mai 2015 accordant délégation de signature à M. Philippe LALART, Directeur Départemental des Territoires et de la Mer Nord ;

Sur proposition du Chef du service sécurité risques et crises.

ARRÊTE

Article 1^{er} – Les éléments nécessaires à l'élaboration de l'état des risques pour l'information des acquéreurs et des locataires des biens immobiliers situés sur la commune de **Houdain lez Bavay** sont consignés dans le dossier d'informations annexé au présent arrêté.

Ce dossier comprend :

- la mention des risques naturels, technologiques et miniers pris en compte,
- la cartographie des zones exposées
- l'intitulé des documents auxquels le vendeur ou le bailleur peut se référer
- le niveau de sismicité réglementaire attaché à la commune.

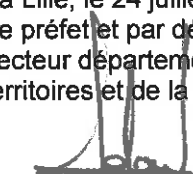
Ce dossier et les documents de référence sont librement consultables en mairie de **Houdain lez Bavay**, préfecture et sous-préfecture de Avesnes et sur le site des services de l'Etat à l'adresse suivante : www.nord.gouv.fr.

Article 2- L'arrêté du 21 avril 2011 relatif à l'état des risques naturels et technologiques majeurs de biens immobiliers situés sur la commune de **Houdain lez Bavay** est abrogé.

Article 3- Une copie du présent arrêté et de son annexe est adressée en mairie de **Houdain lez Bavay** et à la chambre départementale des notaires. Le présent arrêté sera affiché en mairie de **Houdain lez Bavay**.

Article 4- Le Directeur de cabinet de la préfecture du Nord, Le Maire de la Commune de **Houdain lez Bavay**, le Sous-préfet de Avesnes, le Chef du service sécurité, risques et crises de la Direction départementale des territoires et de la mer du Nord, sont chargés, chacun en ce qui le concerne, de l'exécution du présent arrêté qui sera publié au recueil des actes administratifs de la préfecture du Nord.

Fait à Lille, le 24 juillet 2015
Pour le préfet et par délégation
Le Directeur départemental des
territoires et de la mer



Philippe LALART

code postal : 59570

Commune de HOUDAIN LEZ BAVAY

code Insee : 59315

Fiche communale d'informations sur les risques naturels, miniers et technologiques

pour l'application des I, II de l'article L 125-5 du Code de l'environnement

1. Fiche communale annexée à l'arrêté préfectoral

n°

du

24 juillet 2015

mis à jour le

servitudes

2. Situation de la commune au regard d'un ou plusieurs plans de prévention de risques [PPR]

2.1 La commune est située dans le périmètre d'un PPR

naturels

miniers

technologiques

non

PPRI Aunelle Hogneau

date

Prescrit le 17/10/2014

aléa **Débordement du cours d'eau et de ses affluents et rupture de digue**

Les documents de référence mentionnés à l'article R125-24 du Code de l'environnement sont :

consultable sur Internet *

consultable sur Internet *

consultable sur Internet *

Le règlement de ce PPR intègre des prescriptions de travaux

oui

non

2.2 La commune est située dans le périmètre d'un PPR

naturels

miniers

technologiques

non

PPRI

date

Prescrit le 21/05/2002

aléa

Inondation

Les documents de référence mentionnés à l'article R125-24 du Code de l'environnement sont :

consultable sur Internet *

consultable sur Internet *

consultable sur Internet *

Le règlement de ce PPR intègre des prescriptions de travaux

oui

non

2.3 La commune est située dans le périmètre d'un PPR

naturels

miniers

technologiques

non

date

aléa

Les documents de référence mentionnés à l'article R125-24 du Code de l'environnement sont :

consultable sur Internet *

consultable sur Internet *

consultable sur Internet *

Le règlement de ce PPR intègre des prescriptions de travaux

oui

non

2.4 La commune est située dans le périmètre d'un PPR

naturels

miniers

technologiques

non

date

aléa

Les documents de référence mentionnés à l'article R125-24 du Code de l'environnement sont :

consultable sur Internet *

consultable sur Internet *

consultable sur Internet *

Le règlement de ce PPR intègre des prescriptions de travaux

oui

non

3. Situation de la commune au regard du zonage réglementaire pour la prise en compte de la sismicité

en application de l'article R 563-4 du code de l'environnement.

	Forte	Moyenne	Modérée	Faible	Très faible
La commune est située dans une zone de sismicité	zone 5	zone 4	zone 3 X	zone 2	Zone 1 *

* Il n'existe aucune obligation réglementaire pour le niveau 1 de sismicité

Le document de référence mentionné à l'article R125-24 du Code de l'environnement est :

Article D 563-8-1 sur la répartition des communes entre les cinq zones de sismicité

consultable sur Internet *

pièces jointes

4. Cartographie

extraits de documents ou de dossiers permettant la localisation des immeubles au regard des risques encourus en application de l'article R125-26 du Code de l'environnement

La carte de l'aléa de référence du PPRI de l'Aunelle Hogueau est disponible sur Internet*. Elle remplace la carte de l'aléa AZI

5. Arrêtés portant ou ayant porté reconnaissance de l'état de catastrophe naturelle ou technologique

à la date de l'édition de la présente fiche communale

! La liste actualisée des arrêtés est consultable sur le site portail www.prim.net dans la rubrique : Ma commune face aux risques

catastrophes naturelles

nombre

catastrophes technologiques

nombre

Le préfet du Nord

site* www.nord.gouv.fr



PRÉFET DU NORD

Direction départementale
des territoires
et de la mer du Nord

Service Sécurité
Risques et Crises.

Arrêté relatif à l'état des risques naturels, technologiques et miniers de biens immobiliers situés sur la commune de Houplin Ancoisne

Le Directeur départemental des territoires et de la mer du Nord

Vu le code général des collectivités territoriales ;

Vu le code de l'environnement et notamment ses articles L.125-5 et R.125-23 à R.125-27, L.515-15 à L.515-26 et R.515-39 à R.515-50, L.562-1 à L.562-9 et R.562-1 à R.561-10, L.563-1 et R.563-1 à R.563-8-1 ;

Vu le code nouveau minier et notamment son article L.174-5 ;

Vu l'arrêté préfectoral du 24 juillet 2015 fixant la liste des communes du département du Nord concernées par l'obligation d'information sur les risques naturels, technologiques et miniers modifiant l'arrêté préfectoral du 15 février 2006 modifié par les arrêtés des 4 décembre 2007, 13 octobre 2008 et 19 avril 2011 ;

Vu l'arrêté préfectoral du 21 avril 2011 relatif à l'état des risques naturels et technologiques sur la commune de **Houplin Ancoisne** ;

Vu l'arrêté du 19 mars 2013 modifiant l'arrêté du 13 octobre 2005 portant définition du modèle d'imprimé pour l'établissement de l'état des risques naturels et technologiques ;

Vu l'arrêté préfectoral du 28 mai 2015 accordant délégation de signature à M. Philippe LALART, Directeur Départemental des Territoires et de la Mer Nord ;

Sur proposition du Chef du service sécurité risques et crises.

ARRÊTE

Article 1^{er} – Les éléments nécessaires à l'élaboration de l'état des risques pour l'information des acquéreurs et des locataires des biens immobiliers situés sur la commune de **Houplin Ancoisne** sont consignés dans le dossier d'informations annexé au présent arrêté.

Ce dossier comprend :

- la mention des risques naturels, technologiques et miniers pris en compte,
- la cartographie des zones exposées
- l'intitulé des documents auxquels le vendeur ou le bailleur peut se référer
- le niveau de sismicité réglementaire attaché à la commune.


Ce dossier et les documents de référence sont librement consultables en mairie de **Houplin Ancoisne**, en préfecture et sur le site des services de l'Etat à l'adresse suivante : www.nord.gouv.fr.

Article 2- L'arrêté du 21 avril 2011 relatif à l'état des risques naturels et technologiques majeurs de biens immobiliers situés sur la commune de **Houplin Ancoisne** est abrogé.

Article 3- Une copie du présent arrêté et de son annexe est adressée en mairie de **Houplin Ancoisne** et à la chambre départementale des notaires. Le présent arrêté sera affiché en mairie de **Houplin Ancoisne**.

Article 4- Le Directeur de cabinet de la préfecture du Nord, Le Maire de la Commune de **Houplin Ancoisne**, le Chef du service sécurité, risques et crises de la Direction départementale des territoires et de la mer du Nord, sont chargés, chacun en ce qui le concerne, de l'exécution du présent arrêté qui sera publié au recueil des actes administratifs de la préfecture du Nord.

Fait à Lille, le 24 juillet 2015
Pour le préfet et par délégation
Le Directeur départemental des
territoires et de la mer



Philippe LALART

code postal : 59263

Commune de HOUPLIN ANCOISNE

code Insee : 59316

Fiche communale d'informations sur les risques naturels, miniers et technologiques

pour l'application des I, II de l'article L 125-5 du Code de l'environnement

1. Fiche communale annexée à l'arrêté préfectoral

n°

du

24 juillet 2015

mis à jour le

servitudes

2. Situation de la commune au regard d'un ou plusieurs plans de prévention de risques [PPR]

2.1 La commune est située dans le périmètre d'un PPR

naturels

miniers

technologiques

non

PPR inondation

date

Prescrit le 18/12/2002

aléa

Remontée de nappe phréatique

Les documents de référence mentionnés à l'article R125-24 du Code de l'environnement sont :

consultable sur Internet * _____

consultable sur Internet * _____

consultable sur Internet * _____

Le règlement de ce PPR intègre des prescriptions de travaux

oui

non

2.2 La commune est située dans le périmètre d'un PPR

naturels

miniers

technologiques

non

date

aléa

Les documents de référence mentionnés à l'article R125-24 du Code de l'environnement sont :

consultable sur Internet * _____

consultable sur Internet * _____

consultable sur Internet * _____

Le règlement de ce PPR intègre des prescriptions de travaux

oui

non

2.3 La commune est située dans le périmètre d'un PPR

naturels

miniers

technologiques

non

date

aléa

Les documents de référence mentionnés à l'article R125-24 du Code de l'environnement sont :

consultable sur Internet * _____

consultable sur Internet * _____

consultable sur Internet * _____

Le règlement de ce PPR intègre des prescriptions de travaux

oui

non

2.4 La commune est située dans le périmètre d'un PPR

naturels

miniers

technologiques

non

date

aléa

Les documents de référence mentionnés à l'article R125-24 du Code de l'environnement sont :

consultable sur Internet * _____

consultable sur Internet * _____

consultable sur Internet * _____

Le règlement de ce PPR intègre des prescriptions de travaux

oui

non

3. Situation de la commune au regard du zonage réglementaire pour la prise en compte de la sismicité en application de l'article R 563-4 du code de l'environnement.

La commune est située dans une zone de sismicité

Forte	Moyenne	Modérée	Faible	Très faible
zone 5	zone 4	zone 3	zone 2 X	Zone 1 *

* Il n'existe aucune obligation réglementaire pour le niveau 1 de sismicité

Le document de référence mentionné à l'article R125-24 du Code de l'environnement est :

Article D 563-8-1 sur la répartition des communes entre les cinq zones de sismicité

consultable sur Internet *

pièces jointes

4. Cartographie

extraits de documents ou de dossiers permettant la localisation des immeubles au regard des risques encourus en application de l'article R125-26 du Code de l'environnement

La commune ne dispose pas de cartographie relative aux risques naturels et technologiques majeurs

5. Arrêtés portant ou ayant porté reconnaissance de l'état de catastrophe naturelle ou technologique

à la date de l'édition de la présente fiche communale

! La liste actualisée des arrêtés est consultable sur le site portail www.prim.net dans la rubrique : Ma commune face aux risques

catastrophes naturelles

nombre

catastrophes technologiques

nombre

Le préfet du Nord

site* www.nord.gouv.fr



Liberté • Egalité • Fraternité
RÉPUBLIQUE FRANÇAISE

PRÉFET DU NORD

Direction départementale
des territoires
et de la mer du Nord

Service Sécurité
Risques et Crises.

Arrêté relatif à l'état des risques naturels, technologiques et miniers de biens immobiliers situés sur la commune de Houplines

Le Directeur départemental des territoires et de la mer du Nord

Vu le code général des collectivités territoriales ;

Vu le code de l'environnement et notamment ses articles L.125-5 et R.125-23 à R.125-27, L.515-15 à L.515-26 et R.515-39 à R.515-50, L.562-1 à L.562-9 et R.562-1 à R.561-10, L.563-1 et R.563-1 à R.563-8-1 ;

Vu le code nouveau minier et notamment son article L.174-5 ;

Vu l'arrêté préfectoral du 24 juillet 2015 fixant la liste des communes du département du Nord concernées par l'obligation d'information sur les risques naturels, technologiques et miniers modifiant l'arrêté préfectoral du 15 février 2006 modifié par les arrêtés des 4 décembre 2007, 13 octobre 2008 et 19 avril 2011 ;

Vu l'arrêté préfectoral du 21 avril 2011 relatif à l'état des risques naturels et technologiques sur la commune de **Houplines** ;

Vu l'arrêté du 19 mars 2013 modifiant l'arrêté du 13 octobre 2005 portant définition du modèle d'imprimé pour l'établissement de l'état des risques naturels et technologiques ;

Vu l'arrêté préfectoral du 28 mai 2015 accordant délégation de signature à M. Philippe LALART, Directeur Départemental des Territoires et de la Mer Nord ;

Sur proposition du Chef du service sécurité risques et crises.

ARRÊTE

Article 1^{er} – Les éléments nécessaires à l'élaboration de l'état des risques pour l'information des acquéreurs et des locataires des biens immobiliers situés sur la commune de **Houplines** sont consignés dans le dossier d'informations annexé au présent arrêté.

Ce dossier comprend :

- la mention des risques naturels, technologiques et miniers pris en compte,
- la cartographie des zones exposées
- l'intitulé des documents auxquels le vendeur ou le bailleur peut se référer
- le niveau de sismicité réglementaire attaché à la commune.

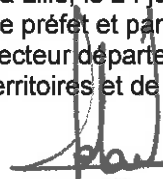
Ce dossier et les documents de référence sont librement consultables en mairie de **Houplines**, en préfecture et sur le site des services de l'Etat à l'adresse suivante : www.nord.gouv.fr.

Article 2- L'arrêté du 21 avril 2011 relatif à l'état des risques naturels et technologiques majeurs de biens immobiliers situés sur la commune de **Houplines** est abrogé.

Article 3- Une copie du présent arrêté et de son annexe est adressée en mairie de **Houplines** et à la chambre départementale des notaires. Le présent arrêté sera affiché en mairie de **Houplines**.

Article 4- Le Directeur de cabinet de la préfecture du Nord, Le Maire de la Commune de **Houplines**, le Chef du service sécurité, risques et crises de la Direction départementale des territoires et de la mer du Nord, sont chargés, chacun en ce qui le concerne, de l'exécution du présent arrêté qui sera publié au recueil des actes administratifs de la préfecture du Nord.

Fait à Lille, le 24 juillet 2015
Pour le préfet et par délégation
Le Directeur départemental des
territoires et de la mer



Philippe LALART

code postal : 59116

Commune de HOUPLINES

code Insee : 59317

Fiche communale d'informations sur les risques naturels, miniers et technologiques

pour l'application des I, II de l'article L 125-5 du Code de l'environnement

1. Fiche communale annexée à l'arrêté préfectoral

n°

du

24 juillet 2015

mis à jour le

servitudes

2. Situation de la commune au regard d'un ou plusieurs plans de prévention de risques [PPR]

2.1	La commune est située dans le périmètre d'un PPR	naturels	X	miniers	technologiques	non
	PPRI de la Lys Aval	date	Approuvé le 21/07/2005	aléa	Inondation par débordement	
Les documents de référence mentionnés à l'article R125-24 du Code de l'environnement sont :						
	La note de présentation					consultable sur Internet * X
	Le règlement					consultable sur Internet * X
	Les documents graphiques : extrait du zonage réglementaire du PPRI de la Lys Aval					consultable sur Internet * X
	Le règlement de ce PPR intègre des prescriptions de travaux					oui non X

2.2	La commune est située dans le périmètre d'un PPR	naturels	X	miniers	technologiques	non
	PPR mouvement de terrain	date	Prescrit le 13/02/2001	aléa	Mouvements de terrain / tassements différentiels	
Les documents de référence mentionnés à l'article R125-24 du Code de l'environnement sont :						
						consultable sur Internet *
						consultable sur Internet *
						consultable sur Internet *
	Le règlement de ce PPR intègre des prescriptions de travaux					oui non

2.3	La commune est située dans le périmètre d'un PPR	naturels		miniers	technologiques	non
		date		aléa		
Les documents de référence mentionnés à l'article R125-24 du Code de l'environnement sont :						
						consultable sur Internet *
						consultable sur Internet *
						consultable sur Internet *
	Le règlement de ce PPR intègre des prescriptions de travaux					oui non

2.4	La commune est située dans le périmètre d'un PPR	naturels		miniers	technologiques	non
		date		aléa		
Les documents de référence mentionnés à l'article R125-24 du Code de l'environnement sont :						
						consultable sur Internet *
						consultable sur Internet *
						consultable sur Internet *
	Le règlement de ce PPR intègre des prescriptions de travaux					oui non

3. Situation de la commune au regard du zonage réglementaire pour la prise en compte de la sismicité

en application de l'article R 563-4 du code de l'environnement.

	Forte	Moyenne	Modérée	Faible	Très faible
La commune est située dans une zone de sismicité	zone 5	zone 4	zone 3	zone 2 X	Zone 1 *

* Il n'existe aucune obligation réglementaire pour le niveau 1 de sismicité

Le document de référence mentionné à l'article R125-24 du Code de l'environnement est :

Article D 563-8-1 sur la répartition des communes entre les cinq zones de sismicité

consultable sur Internet *

pièces jointes

4. Cartographie

extraits de documents ou de dossiers permettant la localisation des immeubles au regard des risques encourus en application de l'article R125-26 du Code de l'environnement

La commune entre dans le périmètre du Territoire à Risque Inondation de Béthune-Armentières. Les cartographies sont consultables sur Internet*

5. Arrêtés portant ou ayant porté reconnaissance de l'état de catastrophe naturelle ou technologique

à la date de l'édition de la présente fiche communale

! La liste actualisée des arrêtés est consultable sur le site portail www.prim.net dans la rubrique : Ma commune face aux risques

catastrophes naturelles

nombre

catastrophes technologiques

nombre

Le préfet du Nord

site* www.nord.gouv.fr



PRÉFET DU NORD

Direction départementale
des territoires
et de la mer du Nord

Service Sécurité
Risques et Crises.

Arrêté relatif à l'état des risques naturels, technologiques et miniers de biens immobiliers situés sur la commune de Houtkerque

Le Directeur départemental des territoires et de la mer du Nord

Vu le code général des collectivités territoriales ;

Vu le code de l'environnement et notamment ses articles L.125-5 et R.125-23 à R.125-27, L.515-15 à L.515-26 et R.515-39 à R.515-50, L.562-1 à L.562-9 et R.562-1 à R.561-10, L.563-1 et R.563-1 à R.563-8-1 ;

Vu le code nouveau minier et notamment son article L.174-5 ;

Vu l'arrêté préfectoral du 24 juillet 2015 fixant la liste des communes du département du Nord concernées par l'obligation d'information sur les risques naturels, technologiques et miniers modifiant l'arrêté préfectoral du 15 février 2006 modifié par les arrêtés des 4 décembre 2007, 13 octobre 2008 et 19 avril 2011 ;

Vu l'arrêté préfectoral du 21 avril 2011 relatif à l'état des risques naturels et technologiques sur la commune de **Houtkerque** ;

Vu l'arrêté du 19 mars 2013 modifiant l'arrêté du 13 octobre 2005 portant définition du modèle d'imprimé pour l'établissement de l'état des risques naturels et technologiques ;

Vu l'arrêté préfectoral du 28 mai 2015 accordant délégation de signature à M. Philippe LALART, Directeur Départemental des Territoires et de la Mer Nord ;

Sur proposition du Chef du service sécurité risques et crises.

ARRÊTE

Article 1^{er} – Les éléments nécessaires à l'élaboration de l'état des risques pour l'information des acquéreurs et des locataires des biens immobiliers situés sur la commune de **Houtkerque** sont consignés dans le dossier d'informations annexé au présent arrêté.

Ce dossier comprend :

- la mention des risques naturels, technologiques et miniers pris en compte,
- la cartographie des zones exposées
- l'intitulé des documents auxquels le vendeur ou le bailleur peut se référer
- le niveau de sismicité réglementaire attaché à la commune.

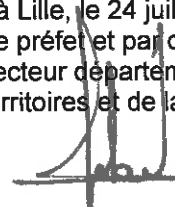
Ce dossier et les documents de référence sont librement consultables en mairie de **Houtkerque**, préfecture et sous-préfecture de Dunkerque et sur le site des services de l'Etat à l'adresse suivante : www.nord.gouv.fr.

Article 2- L'arrêté du 21 avril 2011 relatif à l'état des risques naturels et technologiques majeurs de biens immobiliers situés sur la commune de **Houtkerque** est abrogé.

Article 3- Une copie du présent arrêté et de son annexe est adressée en mairie de **Houtkerque** et à la chambre départementale des notaires. Le présent arrêté sera affiché en mairie de **Houtkerque**.

Article 4- Le Directeur de cabinet de la préfecture du Nord, Le Maire de la Commune de **Houtkerque**, le Sous-préfet de Dunkerque, le Chef du service sécurité, risques et crises de la Direction départementale des territoires et de la mer du Nord, sont chargés, chacun en ce qui le concerne, de l'exécution du présent arrêté qui sera publié au recueil des actes administratifs de la préfecture du Nord.

Fait à Lille, le 24 juillet 2015
Pour le préfet et par délégation
Le Directeur départemental des
territoires et de la mer



Philippe LALART

code postal : 59470

Commune de HOUTKERQUE

code Insee : 59318

Fiche communale d'informations sur les risques naturels, miniers et technologiques

pour l'application des I, II de l'article L 125-5 du Code de l'environnement

1. Fiche communale annexée à l'arrêté préfectoral

n°

du

24 juillet 2015

mis à jour le

servitudes

2. Situation de la commune au regard d'un ou plusieurs plans de prévention de risques [PPR]

2.1 La commune est située dans le périmètre d'un PPR

naturels

miniers

technologiques

non

PPRI de l'Yser

Approuvé le 28/12/2007

Modification n° 1 sur la commune
de Oxelaëre

Approuvée le 11/02/2014

Débordement de cours d'eau

Les documents de référence mentionnés à l'article R125-24 du Code de l'environnement sont :

Note de présentationconsultable sur Internet * Règlementconsultable sur Internet *

Documents graphiques : zonage réglementaire du PPRI

consultable sur Internet *

Le règlement de ce PPR intègre des prescriptions de travaux

oui non

2.2 La commune est située dans le périmètre d'un PPR

naturels

miniers

technologiques

non

date

aléa

Les documents de référence mentionnés à l'article R125-24 du Code de l'environnement sont :

consultable sur Internet * _____

consultable sur Internet * _____

consultable sur Internet * _____

Le règlement de ce PPR intègre des prescriptions de travaux

oui non

2.3 La commune est située dans le périmètre d'un PPR

naturels

miniers

technologiques

non

date

aléa

Les documents de référence mentionnés à l'article R125-24 du Code de l'environnement sont :

consultable sur Internet * _____

consultable sur Internet * _____

consultable sur Internet * _____

Le règlement de ce PPR intègre des prescriptions de travaux

oui non

2.4 La commune est située dans le périmètre d'un PPR

naturels

miniers

technologiques

non

date

aléa

Les documents de référence mentionnés à l'article R125-24 du Code de l'environnement sont :

consultable sur Internet * _____

consultable sur Internet * _____

consultable sur Internet * _____

Le règlement de ce PPR intègre des prescriptions de travaux

oui non

3. Situation de la commune au regard du zonage réglementaire pour la prise en compte de la sismicité en application de l'article R 563-4 du code de l'environnement.

La commune est située dans une zone de sismicité

Forte	Moyenne	Modérée	Faible	Très faible
zone 5	zone 4	zone 3	zone 2 X	Zone 1 *

* Il n'existe aucune obligation réglementaire pour le niveau 1 de sismicité

Le document de référence mentionné à l'article R125-24 du Code de l'environnement est :
Article D 563-8-1 sur la répartition des communes entre les cinq zones de sismicité consultable sur Internet *

pièces jointes

4. Cartographie

extraits de documents ou de dossiers permettant la localisation des immeubles au regard des risques encourus en application de l'article R125-26 du Code de l'environnement

La commune ne dispose pas de cartographie relative aux risques naturels et technologiques majeurs

5. Arrêtés portant ou ayant porté reconnaissance de l'état de catastrophe naturelle ou technologique

à la date de l'édition de la présente fiche communale

! La liste actualisée des arrêtés est consultable sur le site portail www.prim.net dans la rubrique : Ma commune face aux risques

catastrophes naturelles	nombre	catastrophes technologiques	nombre
-------------------------	--------	-----------------------------	--------

Le préfet du Nord

site* www.nord.gouv.fr

PRÉFET DU NORD

Direction départementale
des territoires
et de la mer du Nord

Service Sécurité
Risques et Crises.

Arrêté relatif à l'état des risques naturels, technologiques et miniers de biens immobiliers situés sur la commune de Hoymille

Le Directeur départemental des territoires et de la mer du Nord

Vu le code général des collectivités territoriales ;

Vu le code de l'environnement et notamment ses articles L.125-5 et R.125-23 à R.125-27, L.515-15 à L.515-26 et R.515-39 à R.515-50, L.562-1 à L.562-9 et R.562-1 à R.561-10, L.563-1 et R.563-1 à R.563-8-1 ;

Vu le code nouveau minier et notamment son article L.174-5 ;

Vu l'arrêté préfectoral du 24 juillet 2015 fixant la liste des communes du département du Nord concernées par l'obligation d'information sur les risques naturels, technologiques et miniers modifiant l'arrêté préfectoral du 15 février 2006 modifié par les arrêtés des 4 décembre 2007, 13 octobre 2008 et 19 avril 2011 ;

Vu l'arrêté préfectoral du 21 avril 2011 relatif à l'état des risques naturels et technologiques sur la commune de **Hoymille** ;

Vu l'arrêté du 19 mars 2013 modifiant l'arrêté du 13 octobre 2005 portant définition du modèle d'imprimé pour l'établissement de l'état des risques naturels et technologiques ;

Vu l'arrêté préfectoral du 28 mai 2015 accordant délégation de signature à M. Philippe LALART, Directeur Départemental des Territoires et de la Mer Nord ;

Sur proposition du Chef du service sécurité risques et crises.

ARRÊTE

Article 1^{er} – Les éléments nécessaires à l'élaboration de l'état des risques pour l'information des acquéreurs et des locataires des biens immobiliers situés sur la commune de **Hoymille** sont consignés dans le dossier d'informations annexé au présent arrêté.

Ce dossier comprend :

- la mention des risques naturels, technologiques et miniers pris en compte,
- la cartographie des zones exposées
- l'intitulé des documents auxquels le vendeur ou le bailleur peut se référer
- le niveau de sismicité réglementaire attaché à la commune.

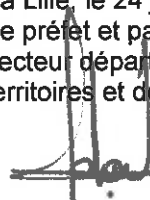
Ce dossier et les documents de référence sont librement consultables en mairie de **Hoymille**, préfecture et sous-préfecture de Dunkerque et sur le site des services de l'Etat à l'adresse suivante : www.nord.gouv.fr.

Article 2- L'arrêté du 21 avril 2011 relatif à l'état des risques naturels et technologiques majeurs de biens immobiliers situés sur la commune de **Hoymille** est abrogé.

Article 3- Une copie du présent arrêté et de son annexe est adressée en mairie de **Hoymille** et à la chambre départementale des notaires. Le présent arrêté sera affiché en mairie de **Hoymille**.

Article 4- Le Directeur de cabinet de la préfecture du Nord, Le Maire de la Commune de **Hoymille**, le Sous-préfet de Dunkerque, le Chef du service sécurité, risques et crises de la Direction départementale des territoires et de la mer du Nord, sont chargés, chacun en ce qui le concerne, de l'exécution du présent arrêté qui sera publié au recueil des actes administratifs de la préfecture du Nord.

Fait à Lille, le 24 juillet 2015
Pour le préfet et par délégation
Le Directeur départemental des
territoires et de la mer



Philippe LALART



code postal : 59380

Commune de HOYMILLE

code Insee : 59319

Fiche communale d'informations sur les risques naturels, miniers et technologiques pour l'application des I, II de l'article L 125-5 du Code de l'environnement

1. Fiche communale annexée à l'arrêté préfectoral

n° du 24 juillet 2015 mis à jour le

servitudes

2. Situation de la commune au regard d'un ou plusieurs plans de prévention de risques [PPR]

2.1 La commune est située dans le périmètre d'un PPR naturels miniers technologiques non X

date aléa

Les documents de référence mentionnés à l'article R125-24 du Code de l'environnement sont :

consultable sur Internet *
consultable sur Internet *
consultable sur Internet *

Le règlement de ce PPR intègre des prescriptions de travaux oui non

2.2 La commune est située dans le périmètre d'un PPR naturels miniers technologiques non

date aléa

Les documents de référence mentionnés à l'article R125-24 du Code de l'environnement sont :

consultable sur Internet *
consultable sur Internet *
consultable sur Internet *

Le règlement de ce PPR intègre des prescriptions de travaux oui non

2.3 La commune est située dans le périmètre d'un PPR naturels miniers technologiques non

date aléa

Les documents de référence mentionnés à l'article R125-24 du Code de l'environnement sont :

consultable sur Internet *
consultable sur Internet *
consultable sur Internet *

Le règlement de ce PPR intègre des prescriptions de travaux oui non

2.4 La commune est située dans le périmètre d'un PPR naturels miniers technologiques non

date aléa

Les documents de référence mentionnés à l'article R125-24 du Code de l'environnement sont :

consultable sur Internet *
consultable sur Internet *
consultable sur Internet *

Le règlement de ce PPR intègre des prescriptions de travaux oui non

3. Situation de la commune au regard du zonage réglementaire pour la prise en compte de la sismicité

en application de l'article R 563-4 du code de l'environnement.

	Forte	Moyenne	Modérée	Faible	Très faible
La commune est située dans une zone de sismicité	zone 5	zone 4	zone 3	zone 2 X	Zone 1 *
	* Il n'existe aucune obligation réglementaire pour le niveau 1 de sismicité				

Le document de référence mentionné à l'article R125-24 du Code de l'environnement est :

Article D 563-8-1 sur la répartition des communes entre les cinq zones de sismicité

consultable sur Internet *

pièces jointes

4. Cartographie

extraits de documents ou de dossiers permettant la localisation des immeubles au regard des risques encourus en application de l'article R125-26 du Code de l'environnement

L'extrait du Porter à Connaissance pieds de coteaux des waterings du Nord, zones inondables par ruissellement et accumulation est consultable sur internet*

5. Arrêtés portant ou ayant porté reconnaissance de l'état de catastrophe naturelle ou technologique

à la date de l'édition de la présente fiche communale

! La liste actualisée des arrêtés est consultable sur le site portail www.prim.net dans la rubrique : Ma commune face aux risques

catastrophes naturelles

nombre

catastrophes technologiques

nombre

Le préfet du Nord

site* www.nord.gouv.fr



PRÉFET DU NORD

Direction départementale
des territoires
et de la mer du Nord

Service Sécurité
Risques et Crises.

Arrêté relatif à l'état des risques naturels, technologiques et miniers de biens immobiliers situés sur la commune de Illies

Le Directeur départemental des territoires et de la mer du Nord

Vu le code général des collectivités territoriales ;

Vu le code de l'environnement et notamment ses articles L.125-5 et R.125-23 à R.125-27, L.515-15 à L.515-26 et R.515-39 à R.515-50, L.562-1 à L.562-9 et R.562-1 à R.561-10, L.563-1 et R.563-1 à R.563-8-1 ;

Vu le code nouveau minier et notamment son article L.174-5 ;

Vu l'arrêté préfectoral du 24 juillet 2015 fixant la liste des communes du département du Nord concernées par l'obligation d'information sur les risques naturels, technologiques et miniers modifiant l'arrêté préfectoral du 15 février 2006 modifié par les arrêtés des 4 décembre 2007, 13 octobre 2008 et 19 avril 2011 ;

Vu l'arrêté préfectoral du 21 avril 2011 relatif à l'état des risques naturels et technologiques sur la commune de **Illies** ;

Vu l'arrêté du 19 mars 2013 modifiant l'arrêté du 13 octobre 2005 portant définition du modèle d'imprimé pour l'établissement de l'état des risques naturels et technologiques ;

Vu l'arrêté préfectoral du 28 mai 2015 accordant délégation de signature à M. Philippe LALART, Directeur Départemental des Territoires et de la Mer Nord ;

Sur proposition du Chef du service sécurité risques et crises.

ARRÊTE

Article 1^{er} – Les éléments nécessaires à l'élaboration de l'état des risques pour l'information des acquéreurs et des locataires des biens immobiliers situés sur la commune de **Illies** sont consignés dans le dossier d'informations annexé au présent arrêté.

Ce dossier comprend :

- la mention des risques naturels, technologiques et miniers pris en compte,
- la cartographie des zones exposées
- l'intitulé des documents auxquels le vendeur ou le bailleur peut se référer
- le niveau de sismicité réglementaire attaché à la commune.

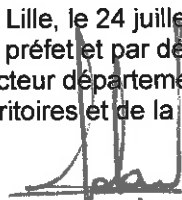
Ce dossier et les documents de référence sont librement consultables en mairie de **Illies**, en préfecture et sur le site des services de l'Etat à l'adresse suivante : www.nord.gouv.fr.

Article 2- L'arrêté du 21 avril 2011 relatif à l'état des risques naturels et technologiques majeurs de biens immobiliers situés sur la commune de **Illies** est abrogé.

Article 3- Une copie du présent arrêté et de son annexe est adressée en mairie de **Illies** et à la chambre départementale des notaires. Le présent arrêté sera affiché en mairie de **Illies**.

Article 4- Le Directeur de cabinet de la préfecture du Nord, Le Maire de la Commune de **Illies**, le Chef du service sécurité, risques et crises de la Direction départementale des territoires et de la mer du Nord, sont chargés, chacun en ce qui le concerne, de l'exécution du présent arrêté qui sera publié au recueil des actes administratifs de la préfecture du Nord.

Fait à Lille, le 24 juillet 2015
Pour le préfet et par délégation
Le Directeur départemental des
territoires et de la mer



Philippe LALART

code postal : 59480

Commune de ILLIES

code Insee : 59320

Fiche communale d'informations sur les risques naturels, miniers et technologiques

pour l'application des I, II de l'article L. 125-5 du Code de l'environnement

1. Fiche communale annexée à l'arrêté préfectoral

n°

du

24 juillet 2015

mis à jour le

servitudes

2. Situation de la commune au regard d'un ou plusieurs plans de prévention de risques [PPR]

2.1 La commune est située dans le périmètre d'un PPR

naturels	<input type="checkbox"/>	miniers	<input type="checkbox"/>	technologiques	<input type="checkbox"/>	non	<input checked="" type="checkbox"/>
----------	--------------------------	---------	--------------------------	----------------	--------------------------	-----	-------------------------------------

date _____ aléa _____

Les documents de référence mentionnés à l'article R125-24 du Code de l'environnement sont :

_____ consultable sur Internet * _____
 _____ consultable sur Internet * _____
 _____ consultable sur Internet * _____

Le règlement de ce PPR intègre des prescriptions de travaux

oui	<input type="checkbox"/>	non	<input type="checkbox"/>
-----	--------------------------	-----	--------------------------

2.2 La commune est située dans le périmètre d'un PPR

naturels	<input type="checkbox"/>	miniers	<input type="checkbox"/>	technologiques	<input type="checkbox"/>	non	<input type="checkbox"/>
----------	--------------------------	---------	--------------------------	----------------	--------------------------	-----	--------------------------

date _____ aléa _____

Les documents de référence mentionnés à l'article R125-24 du Code de l'environnement sont :

_____ consultable sur Internet * _____
 _____ consultable sur Internet * _____
 _____ consultable sur Internet * _____

Le règlement de ce PPR intègre des prescriptions de travaux

oui	<input type="checkbox"/>	non	<input type="checkbox"/>
-----	--------------------------	-----	--------------------------

2.3 La commune est située dans le périmètre d'un PPR

naturels	<input type="checkbox"/>	miniers	<input type="checkbox"/>	technologiques	<input type="checkbox"/>	non	<input type="checkbox"/>
----------	--------------------------	---------	--------------------------	----------------	--------------------------	-----	--------------------------

date _____ aléa _____

Les documents de référence mentionnés à l'article R125-24 du Code de l'environnement sont :

_____ consultable sur Internet * _____
 _____ consultable sur Internet * _____
 _____ consultable sur Internet * _____

Le règlement de ce PPR intègre des prescriptions de travaux

oui	<input type="checkbox"/>	non	<input type="checkbox"/>
-----	--------------------------	-----	--------------------------

2.4 La commune est située dans le périmètre d'un PPR

naturels	<input type="checkbox"/>	miniers	<input type="checkbox"/>	technologiques	<input type="checkbox"/>	non	<input type="checkbox"/>
----------	--------------------------	---------	--------------------------	----------------	--------------------------	-----	--------------------------

date _____ aléa _____

Les documents de référence mentionnés à l'article R125-24 du Code de l'environnement sont :

_____ consultable sur Internet * _____
 _____ consultable sur Internet * _____
 _____ consultable sur Internet * _____

Le règlement de ce PPR intègre des prescriptions de travaux

oui	<input type="checkbox"/>	non	<input type="checkbox"/>
-----	--------------------------	-----	--------------------------

3. Situation de la commune au regard du zonage réglementaire pour la prise en compte de la sismicité
en application de l'article R 563-4 du code de l'environnement.

La commune est située dans une zone de sismicité

	Forte	Moyenne	Modérée	Faible	Très faible
	zone 5	zone 4	zone 3	zone 2 X	Zone 1 *

* Il n'existe aucune obligation réglementaire pour le niveau 1 de sismicité

Le document de référence mentionné à l'article R125-24 du Code de l'environnement est :
Article D 563-8-1 sur la répartition des communes entre les cinq zones de sismicité consultable sur Internet *

pièces jointes

4. Cartographie

extraits de documents ou de dossiers permettant la localisation des immeubles au regard des risques encourus
en application de l'article R125-26 du Code de l'environnement

La commune ne dispose pas de cartographie relative aux risques naturels et technologiques majeurs

5. Arrêtés portant ou ayant porté reconnaissance de l'état de catastrophe naturelle ou technologique

à la date de l'édition de la présente fiche communale

! La liste actualisée des arrêtés est consultable sur le site portail www.prim.net dans la rubrique : Ma commune face aux risques

catastrophes naturelles	nombre	catastrophes technologiques	nombre
-------------------------	--------	-----------------------------	--------

Le préfet du Nord

site* www.nord.gouv.fr

PRÉFET DU NORD

Direction départementale
des territoires
et de la mer du Nord

Service Sécurité
Risques et Crises.

Arrêté relatif à l'état des risques naturels, technologiques et miniers de biens immobiliers situés sur la commune de Inchy

Le Directeur départemental des territoires et de la mer du Nord

Vu le code général des collectivités territoriales ;

Vu le code de l'environnement et notamment ses articles L.125-5 et R.125-23 à R.125-27, L.515-15 à L.515-26 et R.515-39 à R.515-50, L.562-1 à L.562-9 et R.562-1 à R.561-10, L.563-1 et R.563-1 à R.563-8-1 ;

Vu le code nouveau minier et notamment son article L.174-5 ;

Vu l'arrêté préfectoral du 24 juillet 2015 fixant la liste des communes du département du Nord concernées par l'obligation d'information sur les risques naturels, technologiques et miniers modifiant l'arrêté préfectoral du 15 février 2006 modifié par les arrêtés des 4 décembre 2007, 13 octobre 2008 et 19 avril 2011 ;

Vu l'arrêté préfectoral du 21 avril 2011 relatif à l'état des risques naturels et technologiques sur la commune de **Inchy** ;

Vu l'arrêté du 19 mars 2013 modifiant l'arrêté du 13 octobre 2005 portant définition du modèle d'imprimé pour l'établissement de l'état des risques naturels et technologiques ;

Vu l'arrêté préfectoral du 28 mai 2015 accordant délégation de signature à M. Philippe LALART, Directeur Départemental des Territoires et de la Mer Nord ;

Sur proposition du Chef du service sécurité risques et crises.

ARRÊTE

Article 1^{er} – Les éléments nécessaires à l'élaboration de l'état des risques pour l'information des acquéreurs et des locataires des biens immobiliers situés sur la commune de **Inchy** sont consignés dans le dossier d'informations annexé au présent arrêté.

Ce dossier comprend :

- la mention des risques naturels, technologiques et miniers pris en compte,
- la cartographie des zones exposées
- l'intitulé des documents auxquels le vendeur ou le bailleur peut se référer
- le niveau de sismicité réglementaire attaché à la commune.

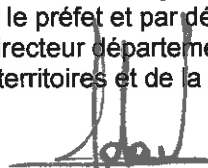
Ce dossier et les documents de référence sont librement consultables en mairie de **Inchy**, préfecture et sous-préfecture de Cambrai et sur le site des services de l'Etat à l'adresse suivante : www.nord.gouv.fr.

Article 2- L'arrêté du 21 avril 2011 relatif à l'état des risques naturels et technologiques majeurs de biens immobiliers situés sur la commune de **Inchy** est abrogé.

Article 3- Une copie du présent arrêté et de son annexe est adressée en mairie de **Inchy** et à la chambre départementale des notaires. Le présent arrêté sera affiché en mairie de **Inchy**.

Article 4- Le Directeur de cabinet de la préfecture du Nord, Le Maire de la Commune de **Inchy**, le Sous-préfet de Cambrai, le Chef du service sécurité, risques et crises de la Direction départementale des territoires et de la mer du Nord, sont chargés, chacun en ce qui le concerne, de l'exécution du présent arrêté qui sera publié au recueil des actes administratifs de la préfecture du Nord.

Fait à Lille, le 24 juillet 2015
Pour le préfet et par délégation
Le Directeur départemental des
territoires et de la mer



Philippe LALART

code postal : 59540

Commune de INCHY EN CAMBRESIS

code Insee : 59321

Fiche communale d'informations sur les risques naturels, miniers et technologiques

pour l'application des I, II de l'article L. 125-5 du Code de l'environnement

1. Fiche communale annexée à l'arrêté préfectoral

n° _____ du 24 juillet 2015 mis à jour le _____

servitudes

2. Situation de la commune au regard d'un ou plusieurs plans de prévention de risques [PPR]

2.1 La commune est située dans le périmètre d'un PPR

naturels	<input checked="" type="checkbox"/>	miniers	<input type="checkbox"/>	technologiques	<input type="checkbox"/>	non	<input type="checkbox"/>
----------	-------------------------------------	---------	--------------------------	----------------	--------------------------	-----	--------------------------

PPRI	date	Prescrit le 19/06/2001	aléa	Inondation
------	------	------------------------	------	------------

Les documents de référence mentionnés à l'article R125-24 du Code de l'environnement sont :

Le règlement de ce PPR intègre des prescriptions de travaux

consultable sur Internet *	_____
consultable sur Internet *	_____
consultable sur Internet *	_____

Le règlement de ce PPR intègre des prescriptions de travaux	oui	non
---	-----	-----

2.2 La commune est située dans le périmètre d'un PPR

naturels	<input checked="" type="checkbox"/>	miniers	<input type="checkbox"/>	technologiques	<input type="checkbox"/>	non	<input type="checkbox"/>
----------	-------------------------------------	---------	--------------------------	----------------	--------------------------	-----	--------------------------

PPRMT	date	Prescrit le 19/06/2001	aléa	Mouvement de terrain
-------	------	------------------------	------	----------------------

Les documents de référence mentionnés à l'article R125-24 du Code de l'environnement sont :

Le règlement de ce PPR intègre des prescriptions de travaux

consultable sur Internet *	_____
consultable sur Internet *	_____
consultable sur Internet *	_____

Le règlement de ce PPR intègre des prescriptions de travaux	oui	non
---	-----	-----

2.3 La commune est située dans le périmètre d'un PPR

naturels	<input type="checkbox"/>	miniers	<input type="checkbox"/>	technologiques	<input type="checkbox"/>	non	<input type="checkbox"/>
----------	--------------------------	---------	--------------------------	----------------	--------------------------	-----	--------------------------

_____	date	_____	aléa	_____
-------	------	-------	------	-------

Les documents de référence mentionnés à l'article R125-24 du Code de l'environnement sont :

Le règlement de ce PPR intègre des prescriptions de travaux

consultable sur Internet *	_____
consultable sur Internet *	_____
consultable sur Internet *	_____

Le règlement de ce PPR intègre des prescriptions de travaux	oui	non
---	-----	-----

2.4 La commune est située dans le périmètre d'un PPR

naturels	<input type="checkbox"/>	miniers	<input type="checkbox"/>	technologiques	<input type="checkbox"/>	non	<input type="checkbox"/>
----------	--------------------------	---------	--------------------------	----------------	--------------------------	-----	--------------------------

_____	date	_____	aléa	_____
-------	------	-------	------	-------

Les documents de référence mentionnés à l'article R125-24 du Code de l'environnement sont :

Le règlement de ce PPR intègre des prescriptions de travaux

consultable sur Internet *	_____
consultable sur Internet *	_____
consultable sur Internet *	_____

Le règlement de ce PPR intègre des prescriptions de travaux	oui	non
---	-----	-----

3. Situation de la commune au regard du zonage réglementaire pour la prise en compte de la sismicité

en application de l'article R 563-4 du code de l'environnement.

	Forte	Moyenne	Modérée	Faible	Très faible
La commune est située dans une zone de sismicité	zone 5	zone 4	zone 3 X	zone 2	Zone 1 *

* Il n'existe aucune obligation réglementaire pour le niveau 1 de sismicité

Le document de référence mentionné à l'article R125-24 du Code de l'environnement est :

Article D 563-8-1 sur la répartition des communes entre les cinq zones de sismicité

consultable sur Internet *

pièces jointes

4. Cartographie

extraits de documents ou de dossiers permettant la localisation des immeubles au regard des risques encourus en application de l'article R125-26 du Code de l'environnement

La carte d'état des risques naturels est consultable sur Internet*

5. Arrêtés portant ou ayant porté reconnaissance de l'état de catastrophe naturelle ou technologique

à la date de l'édition de la présente fiche communale

! La liste actualisée des arrêtés est consultable sur le site portail www.prim.net dans la rubrique : Ma commune face aux risques

catastrophes naturelles

nombre

catastrophes technologiques

nombre

Le préfet du Nord

site* www.nord.gouv.fr



PRÉFET DU NORD

Direction départementale
des territoires
et de la mer du Nord

Service Sécurité
Risques et Crises.

Arrêté relatif à l'état des risques naturels, technologiques et miniers de biens immobiliers situés sur la commune de Iwuy

Le Directeur départemental des territoires et de la mer du Nord

Vu le code général des collectivités territoriales ;

Vu le code de l'environnement et notamment ses articles L.125-5 et R.125-23 à R.125-27, L.515-15 à L.515-26 et R.515-39 à R.515-50, L.562-1 à L.562-9 et R.562-1 à R.561-10, L.563-1 et R.563-1 à R.563-8-1 ;

Vu le code nouveau minier et notamment son article L.174-5 ;

Vu l'arrêté préfectoral du 24 juillet 2015 fixant la liste des communes du département du Nord concernées par l'obligation d'information sur les risques naturels, technologiques et miniers modifiant l'arrêté préfectoral du 15 février 2006 modifié par les arrêtés des 4 décembre 2007, 13 octobre 2008 et 19 avril 2011 ;

Vu l'arrêté préfectoral du 21 avril 2011 relatif à l'état des risques naturels et technologiques sur la commune de Iwuy ;

Vu l'arrêté du 19 mars 2013 modifiant l'arrêté du 13 octobre 2005 portant définition du modèle d'imprimé pour l'établissement de l'état des risques naturels et technologiques ;

Vu l'arrêté préfectoral du 28 mai 2015 accordant délégation de signature à M. Philippe LALART, Directeur Départemental des Territoires et de la Mer Nord ;

Sur proposition du Chef du service sécurité risques et crises.

ARRÊTE

Article 1^{er} – Les éléments nécessaires à l'élaboration de l'état des risques pour l'information des acquéreurs et des locataires des biens immobiliers situés sur la commune de Iwuy sont consignés dans le dossier d'informations annexé au présent arrêté.

Ce dossier comprend :

- la mention des risques naturels, technologiques et miniers pris en compte,
- la cartographie des zones exposées
- l'intitulé des documents auxquels le vendeur ou le bailleur peut se référer
- le niveau de sismicité réglementaire attaché à la commune.


Ce dossier et les documents de référence sont librement consultables en mairie de Iwuy, préfecture et sous-préfecture de Cambrai et sur le site des services de l'Etat à l'adresse suivante : www.nord.gouv.fr.

Article 2- L'arrêté du 21 avril 2011 relatif à l'état des risques naturels et technologiques majeurs de biens immobiliers situés sur la commune de Iwuy est abrogé.

Article 3- Une copie du présent arrêté et de son annexe est adressée en mairie de **Iwuy** et à la chambre départementale des notaires. Le présent arrêté sera affiché en mairie de **Iwuy**.

Article 4- Le Directeur de cabinet de la préfecture du Nord, Le Maire de la Commune de **Iwuy**, le Sous-préfet de Cambrai, le Chef du service sécurité, risques et crises de la Direction départementale des territoires et de la mer du Nord, sont chargés, chacun en ce qui le concerne, de l'exécution du présent arrêté qui sera publié au recueil des actes administratifs de la préfecture du Nord.

Fait à Lille, le 24 juillet 2015
Pour le préfet et par délégation
Le Directeur départemental des
territoires et de la mer



Philippe LALART

code postal : 59141

Commune de IWUY

code Insee : 59322

Fiche communale d'informations sur les risques naturels, miniers et technologiques

pour l'application des I, II de l'article L 125-5 du Code de l'environnement

1. Fiche communale annexée à l'arrêté préfectoral

n°

du

24 juillet 2015

mis à jour le

servitudes

2. Situation de la commune au regard d'un ou plusieurs plans de prévention de risques [PPR]

2.1 La commune est située dans le périmètre d'un PPR

naturels

miniers

technologiques

non

PPRI

date

Prescrit le 13/02/2001

aléa

Inondation

Les documents de référence mentionnés à l'article R125-24 du Code de l'environnement sont :

consultable sur Internet * _____

consultable sur Internet * _____

consultable sur Internet * _____

Le règlement de ce PPR intègre des prescriptions de travaux

oui

non

2.2 La commune est située dans le périmètre d'un PPR

naturels

miniers

technologiques

non

PPRMT

date

Prescrit le 19/06/2001

aléa

Mouvement de terrain

Les documents de référence mentionnés à l'article R125-24 du Code de l'environnement sont :

consultable sur Internet * _____

consultable sur Internet * _____

consultable sur Internet * _____

Le règlement de ce PPR intègre des prescriptions de travaux

oui

non

2.3 La commune est située dans le périmètre d'un PPR

naturels

miniers

technologiques

non

date

aléa

Les documents de référence mentionnés à l'article R125-24 du Code de l'environnement sont :

consultable sur Internet * _____

consultable sur Internet * _____

consultable sur Internet * _____

Le règlement de ce PPR intègre des prescriptions de travaux

oui

non

2.4 La commune est située dans le périmètre d'un PPR

naturels

miniers

technologiques

non

date

aléa

Les documents de référence mentionnés à l'article R125-24 du Code de l'environnement sont :

consultable sur Internet * _____

consultable sur Internet * _____

consultable sur Internet * _____

Le règlement de ce PPR intègre des prescriptions de travaux

oui

non

3. Situation de la commune au regard du zonage réglementaire pour la prise en compte de la sismicité

en application de l'article R 563-4 du code de l'environnement.

	Forte	Moyenne	Modérée	Faible	Très faible
La commune est située dans une zone de sismicité	zone 5	zone 4	zone 3 X	zone 2	Zone 1 *
	* Il n'existe aucune obligation réglementaire pour le niveau 1 de sismicité				

Le document de référence mentionné à l'article R125-24 du Code de l'environnement est :

Article D 563-8-1 sur la répartition des communes entre les cinq zones de sismicité

consultable sur Internet *

pièces jointes

4. Cartographie

extraits de documents ou de dossiers permettant la localisation des immeubles au regard des risques encourus en application de l'article R125-26 du Code de l'environnement

La carte d'état des risques naturels est consultable sur Internet*

5. Arrêtés portant ou ayant porté reconnaissance de l'état de catastrophe naturelle ou technologique

à la date de l'édition de la présente fiche communale

! La liste actualisée des arrêtés est consultable sur le site portail www.prim.net dans la rubrique : Ma commune face aux risques

catastrophes naturelles

nombre

catastrophes technologiques

nombre

Le préfet du Nord

site* www.nord.gouv.fr

PRÉFET DU NORD

Direction départementale
des territoires
et de la mer du Nord

Service Sécurité
Risques et Crises.

Arrêté relatif à l'état des risques naturels, technologiques et miniers de biens immobiliers situés sur la commune de Jenlain

Le Directeur départemental des territoires et de la mer du Nord

Vu le code général des collectivités territoriales ;

Vu le code de l'environnement et notamment ses articles L.125-5 et R.125-23 à R.125-27, L.515-15 à L.515-26 et R.515-39 à R.515-50, L.562-1 à L.562-9 et R.562-1 à R.561-10, L.563-1 et R.563-1 à R.563-8-1 ;

Vu le code nouveau minier et notamment son article L.174-5 ;

Vu l'arrêté préfectoral du 24 juillet 2015 fixant la liste des communes du département du Nord concernées par l'obligation d'information sur les risques naturels, technologiques et miniers modifiant l'arrêté préfectoral du 15 février 2006 modifié par les arrêtés des 4 décembre 2007, 13 octobre 2008 et 19 avril 2011 ;

Vu l'arrêté préfectoral du 21 avril 2011 relatif à l'état des risques naturels et technologiques sur la commune de **Jenlain** ;

Vu l'arrêté du 19 mars 2013 modifiant l'arrêté du 13 octobre 2005 portant définition du modèle d'imprimé pour l'établissement de l'état des risques naturels et technologiques ;

Vu l'arrêté préfectoral du 28 mai 2015 accordant délégation de signature à M. Philippe LALART, Directeur Départemental des Territoires et de la Mer Nord ;

Sur proposition du Chef du service sécurité risques et crises.

ARRÊTE

Article 1^{er} – Les éléments nécessaires à l'élaboration de l'état des risques pour l'information des acquéreurs et des locataires des biens immobiliers situés sur la commune de **Jenlain** sont consignés dans le dossier d'informations annexé au présent arrêté.

Ce dossier comprend :

- la mention des risques naturels, technologiques et miniers pris en compte,
- la cartographie des zones exposées
- l'intitulé des documents auxquels le vendeur ou le bailleur peut se référer
- le niveau de sismicité réglementaire attaché à la commune.

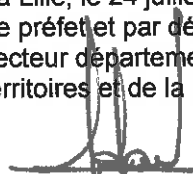
Ce dossier et les documents de référence sont librement consultables en mairie de **Jenlain**, préfecture et sous-préfecture de Avesnes et sur le site des services de l'Etat à l'adresse suivante : www.nord.gouv.fr.

Article 2- L'arrêté du 21 avril 2011 relatif à l'état des risques naturels et technologiques majeurs de biens immobiliers situés sur la commune de **Jenlain** est abrogé.

Article 3- Une copie du présent arrêté et de son annexe est adressée en mairie de **Jenlain** et à la chambre départementale des notaires. Le présent arrêté sera affiché en mairie de **Jenlain**.

Article 4- Le Directeur de cabinet de la préfecture du Nord, Le Maire de la Commune de **Jenlain**, le Sous-préfet de Avesnes, le Chef du service sécurité, risques et crises de la Direction départementale des territoires et de la mer du Nord, sont chargés, chacun en ce qui le concerne, de l'exécution du présent arrêté qui sera publié au recueil des actes administratifs de la préfecture du Nord.

Fait à Lille, le 24 juillet 2015
Pour le préfet et par délégation
Le Directeur départemental des
territoires et de la mer



Philippe LALART

code postal : 59144

Commune de JENLAIN

code Insee : 59323

Fiche communale d'informations sur les risques naturels, miniers et technologiques

pour l'application des I, II de l'article L. 125-5 du Code de l'environnement

1. Fiche communale annexée à l'arrêté préfectoral

n°

du

24 juillet 2015

mis à jour le

servitudes

2. Situation de la commune au regard d'un ou plusieurs plans de prévention de risques [PPR]

2.1 La commune est située dans le périmètre d'un PPR

naturels miniers technologiques non

PPRI Aunelle Hogneau

date

Prescrit le 17/10/2014

aléa **Débordement du cours d'eau et de ses affluents et rupture de digue**

Les documents de référence mentionnés à l'article R125-24 du Code de l'environnement sont :

consultable sur Internet * _____

consultable sur Internet * _____

consultable sur Internet * _____

Le règlement de ce PPR intègre des prescriptions de travaux

oui non

2.2 La commune est située dans le périmètre d'un PPR

naturels miniers technologiques non

date

aléa

Les documents de référence mentionnés à l'article R125-24 du Code de l'environnement sont :

consultable sur Internet * _____

consultable sur Internet * _____

consultable sur Internet * _____

Le règlement de ce PPR intègre des prescriptions de travaux

oui non

2.3 La commune est située dans le périmètre d'un PPR

naturels miniers technologiques non

date

aléa

Les documents de référence mentionnés à l'article R125-24 du Code de l'environnement sont :

consultable sur Internet * _____

consultable sur Internet * _____

consultable sur Internet * _____

Le règlement de ce PPR intègre des prescriptions de travaux

oui non

2.4 La commune est située dans le périmètre d'un PPR

naturels miniers technologiques non

date

aléa

Les documents de référence mentionnés à l'article R125-24 du Code de l'environnement sont :

consultable sur Internet * _____

consultable sur Internet * _____

consultable sur Internet * _____

Le règlement de ce PPR intègre des prescriptions de travaux

oui non

3. Situation de la commune au regard du zonage réglementaire pour la prise en compte de la sismicité

en application de l'article R 563-4 du code de l'environnement.

	Forte	Moyenne	Modérée	Faible	Très faible
La commune est située dans une zone de sismicité	zone 5	zone 4	zone 3 X	zone 2	Zone 1 *
	* Il n'existe aucune obligation réglementaire pour le niveau 1 de sismicité				

Le document de référence mentionné à l'article R125-24 du Code de l'environnement est :

Article D 563-8-1 sur la répartition des communes entre les cinq zones de sismicité

consultable sur Internet *

pièces jointes

4. Cartographie

extraits de documents ou de dossiers permettant la localisation des immeubles au regard des risques encourus en application de l'article R125-26 du Code de l'environnement

La carte de l'aléa de référence du PPRI de l'Aunelle Hogueau est disponible sur Internet*. Elle remplace la carte de l'aléa AZI

5. Arrêtés portant ou ayant porté reconnaissance de l'état de catastrophe naturelle ou technologique

à la date de l'édition de la présente fiche communale

! La liste actualisée des arrêtés est consultable sur le site portail www.prim.net dans la rubrique : Ma commune face aux risques

catastrophes naturelles

nombre

catastrophes technologiques

nombre

Le préfet du Nord

site* www.nord.gouv.fr



PRÉFET DU NORD

Direction départementale
des territoires
et de la mer du Nord

Service Sécurité
Risques et Crises.

Arrêté relatif à l'état des risques naturels, technologiques et miniers de biens immobiliers situés sur la commune de Jeumont

Le Directeur départemental des territoires et de la mer du Nord

Vu le code général des collectivités territoriales ;

Vu le code de l'environnement et notamment ses articles L.125-5 et R.125-23 à R.125-27, L.515-15 à L.515-26 et R.515-39 à R.515-50, L.562-1 à L.562-9 et R.562-1 à R.561-10, L.563-1 et R.563-1 à R.563-8-1 ;

Vu le code nouveau minier et notamment son article L.174-5 ;

Vu l'arrêté préfectoral du 24 juillet 2015 fixant la liste des communes du département du Nord concernées par l'obligation d'information sur les risques naturels, technologiques et miniers modifiant l'arrêté préfectoral du 15 février 2006 modifié par les arrêtés des 4 décembre 2007, 13 octobre 2008 et 19 avril 2011 ;

Vu l'arrêté préfectoral du 21 avril 2011 relatif à l'état des risques naturels et technologiques sur la commune de **Jeumont** ;

Vu l'arrêté du 19 mars 2013 modifiant l'arrêté du 13 octobre 2005 portant définition du modèle d'imprimé pour l'établissement de l'état des risques naturels et technologiques ;

Vu l'arrêté préfectoral du 28 mai 2015 accordant délégation de signature à M. Philippe LALART, Directeur Départemental des Territoires et de la Mer Nord ;

Sur proposition du Chef du service sécurité risques et crises.

ARRÊTE

Article 1^{er} – Les éléments nécessaires à l'élaboration de l'état des risques pour l'information des acquéreurs et des locataires des biens immobiliers situés sur la commune de **Jeumont** sont consignés dans le dossier d'informations annexé au présent arrêté.

Ce dossier comprend :

- la mention des risques naturels, technologiques et miniers pris en compte,
- la cartographie des zones exposées
- l'intitulé des documents auxquels le vendeur ou le bailleur peut se référer
- le niveau de sismicité réglementaire attaché à la commune.

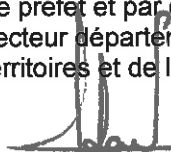
Ce dossier et les documents de référence sont librement consultables en mairie de **Jeumont**, préfecture et sous-préfecture de Avesnes et sur le site des services de l'Etat à l'adresse suivante : www.nord.gouv.fr.

Article 2- L'arrêté du 21 avril 2011 relatif à l'état des risques naturels et technologiques majeurs de biens immobiliers situés sur la commune de **Jeumont** est abrogé.

Article 3- Une copie du présent arrêté et de son annexe est adressée en mairie de **Jeumont** et à la chambre départementale des notaires. Le présent arrêté sera affiché en mairie de **Jeumont**.

Article 4- Le Directeur de cabinet de la préfecture du Nord, Le Maire de la Commune de **Jeumont**, le Sous-préfet de Avesnes, le Chef du service sécurité, risques et crises de la Direction départementale des territoires et de la mer du Nord, sont chargés, chacun en ce qui le concerne, de l'exécution du présent arrêté qui sera publié au recueil des actes administratifs de la préfecture du Nord.

Fait à Lille, le 24 juillet 2015
Pour le préfet et par délégation
Le Directeur départemental des
territoires et de la mer



Philippe LALART

code postal : 59460

Commune de JEUMONT

code Insee : 59324

Fiche communale d'informations sur les risques naturels, miniers et technologiques

pour l'application des I, II de l'article L. 125-5 du Code de l'environnement

1. Fiche communale annexée à l'arrêté préfectoral

n°

du

24 juillet 2015

mis à jour le

servitudes

2. Situation de la commune au regard d'un ou plusieurs plans de prévention de risques [PPR]

2.1 La commune est située dans le périmètre d'un PPR

naturels

miniers

technologiques

non

PERI de la Sambre

date

Approuvé le 22/12/1994

aléa

Inondation par débordement

Les documents de référence mentionnés à l'article R125-24 du Code de l'environnement sont :

Rapport de Présentation

consultable sur Internet *

Règlement

consultable sur Internet *

Documents graphiques : extrait du zonage réglementaire du PERI

consultable sur Internet *

Le règlement de ce PPR intègre des prescriptions de travaux

oui non

2.2 La commune est située dans le périmètre d'un PPR

naturels

miniers

technologiques

non

date

aléa

Les documents de référence mentionnés à l'article R125-24 du Code de l'environnement sont :

consultable sur Internet * _____

consultable sur Internet * _____

consultable sur Internet * _____

Le règlement de ce PPR intègre des prescriptions de travaux

oui non

2.3 La commune est située dans le périmètre d'un PPR

naturels

miniers

technologiques

non

date

aléa

Les documents de référence mentionnés à l'article R125-24 du Code de l'environnement sont :

consultable sur Internet * _____

consultable sur Internet * _____

consultable sur Internet * _____

Le règlement de ce PPR intègre des prescriptions de travaux

oui non

2.4 La commune est située dans le périmètre d'un PPR

naturels

miniers

technologiques

non

date

aléa

Les documents de référence mentionnés à l'article R125-24 du Code de l'environnement sont :

consultable sur Internet * _____

consultable sur Internet * _____

consultable sur Internet * _____

Le règlement de ce PPR intègre des prescriptions de travaux

oui non

3. Situation de la commune au regard du zonage réglementaire pour la prise en compte de la sismicité

en application de l'article R 563-4 du code de l'environnement.

	Forte	Moyenne	Modérée	Faible	Très faible
La commune est située dans une zone de sismicité	zone 5	zone 4	zone 3 X	zone 2	Zone 1 *
	* Il n'existe aucune obligation réglementaire pour le niveau 1 de sismicité				

Le document de référence mentionné à l'article R125-24 du Code de l'environnement est :

Article D 563-8-1 sur la répartition des communes entre les cinq zones de sismicité

consultable sur Internet *

pièces jointes

4. Cartographie

extraits de documents ou de dossiers permettant la localisation des immeubles au regard des risques encourus en application de l'article R125-26 du Code de l'environnement

La commune entre dans le périmètre du Territoire à Risque Inondation de Maubeuge. Les cartographies sont consultables sur Internet*

La commune est concernée par l'aléa minier. La cartographie présentant cet aléa est consultable sur Internet*

5. Arrêtés portant ou ayant porté reconnaissance de l'état de catastrophe naturelle ou technologique

à la date de l'édition de la présente fiche communale

! La liste actualisée des arrêtés est consultable sur le site portail www.prim.net dans la rubrique : Ma commune face aux risques

catastrophes naturelles	nombre	catastrophes technologiques	nombre
-------------------------	--------	-----------------------------	--------

Le préfet du Nord

site* www.nord.gouv.fr

PRÉFET DU NORD

Direction départementale
des territoires
et de la mer du Nord

Service Sécurité
Risques et Crises.

Arrêté relatif à l'état des risques naturels, technologiques et miniers de biens immobiliers situés sur la commune de Jolimetz

Le Directeur départemental des territoires et de la mer du Nord

Vu le code général des collectivités territoriales ;

Vu le code de l'environnement et notamment ses articles L.125-5 et R.125-23 à R.125-27, L.515-15 à L.515-26 et R.515-39 à R.515-50, L.562-1 à L.562-9 et R.562-1 à R.561-10, L.563-1 et R.563-1 à R.563-8-1 ;

Vu le code nouveau minier et notamment son article L.174-5 ;

Vu l'arrêté préfectoral du 24 juillet 2015 fixant la liste des communes du département du Nord concernées par l'obligation d'information sur les risques naturels, technologiques et miniers modifiant l'arrêté préfectoral du 15 février 2006 modifié par les arrêtés des 4 décembre 2007, 13 octobre 2008 et 19 avril 2011 ;

Vu l'arrêté préfectoral du 21 avril 2011 relatif à l'état des risques naturels et technologiques sur la commune de **Jolimetz**;

Vu l'arrêté du 19 mars 2013 modifiant l'arrêté du 13 octobre 2005 portant définition du modèle d'imprimé pour l'établissement de l'état des risques naturels et technologiques ;

Vu l'arrêté préfectoral du 28 mai 2015 accordant délégation de signature à M. Philippe LALART, Directeur Départemental des Territoires et de la Mer Nord ;

Sur proposition du Chef du service sécurité risques et crises.

ARRÊTE

Article 1^{er} – Les éléments nécessaires à l'élaboration de l'état des risques pour l'information des acquéreurs et des locataires des biens immobiliers situés sur la commune de **Jolimetz** sont consignés dans le dossier d'informations annexé au présent arrêté.

Ce dossier comprend :

- la mention des risques naturels, technologiques et miniers pris en compte,
- la cartographie des zones exposées
- l'intitulé des documents auxquels le vendeur ou le bailleur peut se référer
- le niveau de sismicité réglementaire attaché à la commune.


Ce dossier et les documents de référence sont librement consultables en mairie de **Jolimetz**, préfecture et sous-préfecture de Avesnes et sur le site des services de l'Etat à l'adresse suivante : www.nord.gouv.fr.

Article 2- L'arrêté du 21 avril 2011 relatif à l'état des risques naturels et technologiques majeurs de biens immobiliers situés sur la commune de **Jolimetz** est abrogé.

Article 3- Une copie du présent arrêté et de son annexe est adressée en mairie de **Jolimetz** et à la chambre départementale des notaires. Le présent arrêté sera affiché en mairie de **Jolimetz**.

Article 4- Le Directeur de cabinet de la préfecture du Nord, Le Maire de la Commune de **Jolimetz**, le Sous-préfet de Avesnes, le Chef du service sécurité, risques et crises de la Direction départementale des territoires et de la mer du Nord, sont chargés, chacun en ce qui le concerne, de l'exécution du présent arrêté qui sera publié au recueil des actes administratifs de la préfecture du Nord.

Fait à Lille, le 24 juillet 2015
Pour le préfet et par délégation
Le Directeur départemental des
territoires et de la mer



Philippe LALART

code postal : 59530

Commune de JOLIMETZ

code Insee : 59325

Fiche communale d'informations sur les risques naturels, miniers et technologiques

pour l'application des I, II de l'article L 125-5 du Code de l'environnement

1. Fiche communale annexée à l'arrêté préfectoral

n°

du

24 juillet 2015

mis à jour le

servitudes

2. Situation de la commune au regard d'un ou plusieurs plans de prévention de risques [PPR]

2.1 La commune est située dans le périmètre d'un PPR naturels miniers technologiques non

date

aléa

Les documents de référence mentionnés à l'article R125-24 du Code de l'environnement sont :

consultable sur Internet * _____

consultable sur Internet * _____

consultable sur Internet * _____

Le règlement de ce PPR intègre des prescriptions de travaux

oui

non

2.2 La commune est située dans le périmètre d'un PPR naturels miniers technologiques non

date

aléa

Les documents de référence mentionnés à l'article R125-24 du Code de l'environnement sont :

consultable sur Internet * _____

consultable sur Internet * _____

consultable sur Internet * _____

Le règlement de ce PPR intègre des prescriptions de travaux

oui

non

2.3 La commune est située dans le périmètre d'un PPR naturels miniers technologiques non

date

aléa

Les documents de référence mentionnés à l'article R125-24 du Code de l'environnement sont :

consultable sur Internet * _____

consultable sur Internet * _____

consultable sur Internet * _____

Le règlement de ce PPR intègre des prescriptions de travaux

oui

non

2.4 La commune est située dans le périmètre d'un PPR naturels miniers technologiques non

date

aléa

Les documents de référence mentionnés à l'article R125-24 du Code de l'environnement sont :

consultable sur Internet * _____

consultable sur Internet * _____

consultable sur Internet * _____

Le règlement de ce PPR intègre des prescriptions de travaux

oui

non

3. Situation de la commune au regard du zonage réglementaire pour la prise en compte de la sismicité

en application de l'article R 563-4 du code de l'environnement.

	Forte	Moyenne	Modérée	Faible	Très faible
La commune est située dans une zone de sismicité	zone 5	zone 4	zone 3 X	zone 2	Zone 1 *

* Il n'existe aucune obligation réglementaire pour le niveau 1 de sismicité

Le document de référence mentionné à l'article R125-24 du Code de l'environnement est :

Article D 563-8-1 sur la répartition des communes entre les cinq zones de sismicité

consultable sur Internet *

pièces jointes

4. Cartographie

extraits de documents ou de dossiers permettant la localisation des immeubles au regard des risques encourus en application de l'article R125-26 du Code de l'environnement

La commune ne dispose pas de cartographie relative aux risques naturels et technologiques majeurs

5. Arrêtés portant ou ayant porté reconnaissance de l'état de catastrophe naturelle ou technologique

à la date de l'édition de la présente fiche communale

! La liste actualisée des arrêtés est consultable sur le site portail www.prim.net dans la rubrique : Ma commune face aux risques

catastrophes naturelles	nombre	catastrophes technologiques	nombre
-------------------------	--------	-----------------------------	--------

Le préfet du Nord

site* www.nord.gouv.fr



PRÉFET DU NORD

Direction départementale
des territoires
et de la mer du Nord

Service Sécurité
Risques et Crises.

Arrêté relatif à l'état des risques naturels, technologiques et miniers de biens immobiliers situés sur la commune de Killém

Le Directeur départemental des territoires et de la mer du Nord

Vu le code général des collectivités territoriales ;

Vu le code de l'environnement et notamment ses articles L.125-5 et R.125-23 à R.125-27, L.515-15 à L.515-26 et R.515-39 à R.515-50, L.562-1 à L.562-9 et R.562-1 à R.561-10, L.563-1 et R.563-1 à R.563-8-1 ;

Vu le code nouveau minier et notamment son article L.174-5 ;

Vu l'arrêté préfectoral du 24 juillet 2015 fixant la liste des communes du département du Nord concernées par l'obligation d'information sur les risques naturels, technologiques et miniers modifiant l'arrêté préfectoral du 15 février 2006 modifié par les arrêtés des 4 décembre 2007, 13 octobre 2008 et 19 avril 2011 ;

Vu l'arrêté préfectoral du 21 avril 2011 relatif à l'état des risques naturels et technologiques sur la commune de **Killém** ;

Vu l'arrêté du 19 mars 2013 modifiant l'arrêté du 13 octobre 2005 portant définition du modèle d'imprimé pour l'établissement de l'état des risques naturels et technologiques ;

Vu l'arrêté préfectoral du 28 mai 2015 accordant délégation de signature à M. Philippe LALART, Directeur Départemental des Territoires et de la Mer Nord ;

Sur proposition du Chef du service sécurité risques et crises.

ARRÊTE

Article 1^{er} – Les éléments nécessaires à l'élaboration de l'état des risques pour l'information des acquéreurs et des locataires des biens immobiliers situés sur la commune de **Killém** sont consignés dans le dossier d'informations annexé au présent arrêté.

Ce dossier comprend :

- la mention des risques naturels, technologiques et miniers pris en compte,
- la cartographie des zones exposées
- l'intitulé des documents auxquels le vendeur ou le bailleur peut se référer
- le niveau de sismicité réglementaire attaché à la commune.

Ce dossier et les documents de référence sont librement consultables en mairie de **Killém**, préfecture et sous-préfecture de Dunkerque et sur le site des services de l'Etat à l'adresse suivante : www.nord.gouv.fr.

Article 2- L'arrêté du 21 avril 2011 relatif à l'état des risques naturels et technologiques majeurs de biens immobiliers situés sur la commune de **Killém** est abrogé.

Article 3- Une copie du présent arrêté et de son annexe est adressée en mairie de **Killem** et à la chambre départementale des notaires. Le présent arrêté sera affiché en mairie de **Killem**.

Article 4- Le Directeur de cabinet de la préfecture du Nord, Le Maire de la Commune de **Killem**, le Sous-préfet de Dunkerque, le Chef du service sécurité, risques et crises de la Direction départementale des territoires et de la mer du Nord, sont chargés, chacun en ce qui le concerne, de l'exécution du présent arrêté qui sera publié au recueil des actes administratifs de la préfecture du Nord.

Fait à Lille, le 24 juillet 2015
Pour le préfet et par délégation
Le Directeur départemental des
territoires et de la mer



Philippe LALART

code postal : 59122

Commune de KILLEM

code Insee : 59326

Fiche communale d'informations sur les risques naturels, miniers et technologiques

pour l'application des I, II de l'article L 125-5 du Code de l'environnement

1. Fiche communale annexée à l'arrêté préfectoral

n°

du

24 juillet 2015

mis à jour le

servitudes

2. Situation de la commune au regard d'un ou plusieurs plans de prévention de risques [PPR]

2.1 La commune est située dans le périmètre d'un PPR

naturels X

miniers

technologiques

non

PPR mouvement de terrain

date

Prescrit le 13/02/2001

aléa

Mouvement de terrains /
tassements différentiels

Les documents de référence mentionnés à l'article R125-24 du Code de l'environnement sont :

consultable sur Internet * _____

consultable sur Internet * _____

consultable sur Internet * _____

Le règlement de ce PPR intègre des prescriptions de travaux

oui

non

2.2 La commune est située dans le périmètre d'un PPR

naturels X

miniers

technologiques

non

PPR inondation

date

Prescrit le 13/02/2001

aléa

Inondation

Les documents de référence mentionnés à l'article R125-24 du Code de l'environnement sont :

consultable sur Internet * _____

consultable sur Internet * _____

consultable sur Internet * _____

Le règlement de ce PPR intègre des prescriptions de travaux

oui

non

2.3 La commune est située dans le périmètre d'un PPR

naturels

miniers

technologiques

non

date

aléa

Les documents de référence mentionnés à l'article R125-24 du Code de l'environnement sont :

consultable sur Internet * _____

consultable sur Internet * _____

consultable sur Internet * _____

Le règlement de ce PPR intègre des prescriptions de travaux

oui

non

2.4 La commune est située dans le périmètre d'un PPR

naturels

miniers

technologiques

non

date

aléa

Les documents de référence mentionnés à l'article R125-24 du Code de l'environnement sont :

consultable sur Internet * _____

consultable sur Internet * _____

consultable sur Internet * _____

Le règlement de ce PPR intègre des prescriptions de travaux

oui

non

3. Situation de la commune au regard du zonage réglementaire pour la prise en compte de la sismicité en application de l'article R 563-4 du code de l'environnement.

La commune est située dans une zone de sismicité

Forte	Moyenne	Modérée	Faible	Très faible
zone 5	zone 4	zone 3	zone 2 X	Zone 1 *

* Il n'existe aucune obligation réglementaire pour le niveau 1 de sismicité

Le document de référence mentionné à l'article R125-24 du Code de l'environnement est :
Article D 563-8-1 sur la répartition des communes entre les cinq zones de sismicité

consultable sur Internet *

pièces jointes

4. Cartographie

extraits de documents ou de dossiers permettant la localisation des immeubles au regard des risques encourus en application de l'article R125-26 du Code de l'environnement

L'extrait du **Porter à Connaissance** pieds de coteaux des wateringues du Nord, zones inondables par ruissellement et accumulation est consultable sur Internet

5. Arrêtés portant ou ayant porté reconnaissance de l'état de catastrophe naturelle ou technologique à la date de l'édition de la présente fiche communale

! La liste actualisée des arrêtés est consultable sur le site portail www.prim.net dans la rubrique : Ma commune face aux risques

catastrophes naturelles

nombre

catastrophes technologiques

nombre

Le préfet du Nord

site* www.nord.gouv.fr



PRÉFET DU NORD

Direction départementale
des territoires
et de la mer du Nord

Service Sécurité
Risques et Crises.

Arrêté relatif à l'état des risques naturels, technologiques et miniers de biens immobiliers situés sur la commune de La Bassée

Le Directeur départemental des territoires et de la mer du Nord

Vu le code général des collectivités territoriales ;

Vu le code de l'environnement et notamment ses articles L.125-5 et R.125-23 à R.125-27, L.515-15 à L.515-26 et R.515-39 à R.515-50, L.562-1 à L.562-9 et R.562-1 à R.561-10, L.563-1 et R.563-1 à R.563-8-1 ;

Vu le code nouveau minier et notamment son article L.174-5 ;

Vu l'arrêté préfectoral du 24 juillet 2015 fixant la liste des communes du département du Nord concernées par l'obligation d'information sur les risques naturels, technologiques et miniers modifiant l'arrêté préfectoral du 15 février 2006 modifié par les arrêtés des 4 décembre 2007, 13 octobre 2008 et 19 avril 2011 ;

Vu l'arrêté préfectoral du 21 avril 2011 relatif à l'état des risques naturels et technologiques sur la commune de **La Bassée** ;

Vu l'arrêté du 19 mars 2013 modifiant l'arrêté du 13 octobre 2005 portant définition du modèle d'imprimé pour l'établissement de l'état des risques naturels et technologiques ;

Vu l'arrêté préfectoral du 28 mai 2015 accordant délégation de signature à M. Philippe LALART, Directeur Départemental des Territoires et de la Mer Nord ;

Sur proposition du Chef du service sécurité risques et crises.

ARRÊTE

Article 1^{er} – Les éléments nécessaires à l'élaboration de l'état des risques pour l'information des acquéreurs et des locataires des biens immobiliers situés sur la commune de **La Bassée** sont consignés dans le dossier d'informations annexé au présent arrêté.

Ce dossier comprend :

- la mention des risques naturels, technologiques et miniers pris en compte,
- la cartographie des zones exposées
- l'intitulé des documents auxquels le vendeur ou le bailleur peut se référer
- le niveau de sismicité réglementaire attaché à la commune.

Ce dossier et les documents de référence sont librement consultables en mairie de **La Bassée**, en préfecture et sur le site des services de l'Etat à l'adresse suivante : www.nord.gouv.fr.

Article 2- L'arrêté du 21 avril 2011 relatif à l'état des risques naturels et technologiques majeurs de biens immobiliers situés sur la commune de **La Bassée** est abrogé.

Article 3- Une copie du présent arrêté et de son annexe est adressée en mairie de **La Bassée** et à la chambre départementale des notaires. Le présent arrêté sera affiché en mairie de **La Bassée**.

Article 4- Le Directeur de cabinet de la préfecture du Nord, Le Maire de la Commune de **La Bassée**, le Chef du service sécurité, risques et crises de la Direction départementale des territoires et de la mer du Nord, sont chargés, chacun en ce qui le concerne, de l'exécution du présent arrêté qui sera publié au recueil des actes administratifs de la préfecture du Nord.

Fait à Lille, le 24 juillet 2015
Pour le préfet et par délégation
Le Directeur départemental des
territoires et de la mer



Philippe LALART

code postal : 59480

Commune de LA BASSEE

code Insee : 59051

Fiche communale d'informations sur les risques naturels, miniers et technologiques

pour l'application des I, II de l'article L 125-5 du Code de l'environnement

1. Fiche communale annexée à l'arrêté préfectoral

n°

du

24 juillet 2015

mis à jour le

servitudes

2. Situation de la commune au regard d'un ou plusieurs plans de prévention de risques [PPR]

2.1 La commune est située dans le périmètre d'un PPR

naturels

miniers

technologiques

non

date

aléa

Les documents de référence mentionnés à l'article R125-24 du Code de l'environnement sont :

consultable sur Internet *

consultable sur Internet *

consultable sur Internet *

Le règlement de ce PPR intègre des prescriptions de travaux

oui

non

2.2 La commune est située dans le périmètre d'un PPR

naturels

miniers

technologiques

non

date

aléa

Les documents de référence mentionnés à l'article R125-24 du Code de l'environnement sont :

consultable sur Internet *

consultable sur Internet *

consultable sur Internet *

Le règlement de ce PPR intègre des prescriptions de travaux

oui

non

2.3 La commune est située dans le périmètre d'un PPR

naturels

miniers

technologiques

non

date

aléa

Les documents de référence mentionnés à l'article R125-24 du Code de l'environnement sont :

consultable sur Internet *

consultable sur Internet *

consultable sur Internet *

Le règlement de ce PPR intègre des prescriptions de travaux

oui

non

2.4 La commune est située dans le périmètre d'un PPR

naturels

miniers

technologiques

non

date

aléa

Les documents de référence mentionnés à l'article R125-24 du Code de l'environnement sont :

consultable sur Internet *

consultable sur Internet *

consultable sur Internet *

Le règlement de ce PPR intègre des prescriptions de travaux

oui

non

3. Situation de la commune au regard du zonage réglementaire pour la prise en compte de la sismicité en application de l'article R 563-4 du code de l'environnement.

	Forte	Moyenne	Modérée	Faible	Très faible
La commune est située dans une zone de sismicité	zone 5	zone 4	zone 3	zone 2 X	Zone 1 *

* Il n'existe aucune obligation réglementaire pour le niveau 1 de sismicité

Le document de référence mentionné à l'article R125-24 du Code de l'environnement est :

Article D 563-8-1 sur la répartition des communes entre les cinq zones de sismicité consultable sur Internet *

pièces jointes

4. Cartographie

extraits de documents ou de dossiers permettant la localisation des immeubles au regard des risques encourus en application de l'article R125-26 du Code de l'environnement

La commune entre dans le périmètre du Territoire à Risque Inondation de Béthune-Armentières. Les cartographies sont consultables sur [Internet*](#)

5. Arrêtés portant ou ayant porté reconnaissance de l'état de catastrophe naturelle ou technologique

à la date de l'édition de la présente fiche communale

La liste actualisée des arrêtés est consultable sur le site portail www.prim.net dans la rubrique : Ma commune face aux risques

catastrophes naturelles	nombre	catastrophes technologiques	nombre
-------------------------	--------	-----------------------------	--------

Le préfet du Nord

site* www.nord.gouv.fr

PRÉFET DU NORD

Direction départementale
des territoires
et de la mer du Nord

Service Sécurité
Risques et Crises.

Arrêté relatif à l'état des risques naturels, technologiques et miniers de biens immobiliers situés sur la commune de La Chapelle d'Armentières

Le Directeur départemental des territoires et de la mer du Nord

Vu le code général des collectivités territoriales ;

Vu le code de l'environnement et notamment ses articles L.125-5 et R.125-23 à R.125-27, L.515-15 à L.515-26 et R.515-39 à R.515-50, L.562-1 à L.562-9 et R.562-1 à R.561-10, L.563-1 et R.563-1 à R.563-8-1 ;

Vu le code nouveau minier et notamment son article L.174-5 ;

Vu l'arrêté préfectoral du 24 juillet 2015 fixant la liste des communes du département du Nord concernées par l'obligation d'information sur les risques naturels, technologiques et miniers modifiant l'arrêté préfectoral du 15 février 2006 modifié par les arrêtés des 4 décembre 2007, 13 octobre 2008 et 19 avril 2011 ;

Vu l'arrêté préfectoral du 21 avril 2011 relatif à l'état des risques naturels et technologiques sur la commune de **La Chapelle d'Armentières** ;

Vu l'arrêté du 19 mars 2013 modifiant l'arrêté du 13 octobre 2005 portant définition du modèle d'imprimé pour l'établissement de l'état des risques naturels et technologiques ;

Vu l'arrêté préfectoral du 28 mai 2015 accordant délégation de signature à M. Philippe LALART, Directeur Départemental des Territoires et de la Mer Nord ;

Sur proposition du Chef du service sécurité risques et crises.

ARRÊTE

Article 1^{er} – Les éléments nécessaires à l'élaboration de l'état des risques pour l'information des acquéreurs et des locataires des biens immobiliers situés sur la commune de **La Chapelle d'Armentières** sont consignés dans le dossier d'informations annexé au présent arrêté.

Ce dossier comprend :

- la mention des risques naturels, technologiques et miniers pris en compte,
- la cartographie des zones exposées
- l'intitulé des documents auxquels le vendeur ou le bailleur peut se référer
- le niveau de sismicité réglementaire attaché à la commune.

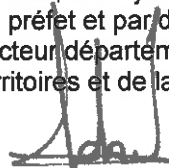
Ce dossier et les documents de référence sont librement consultables en mairie de **La Chapelle d'Armentières**, en préfecture et sur le site des services de l'Etat à l'adresse suivante : www.nord.gouv.fr.

Article 2- L'arrêté du 21 avril 2011 relatif à l'état des risques naturels et technologiques majeurs de biens immobiliers situés sur la commune de **La Chapelle d'Armentières** est abrogé.

Article 3- Une copie du présent arrêté et de son annexe est adressée en mairie de **La Chapelle d'Armentières** et à la chambre départementale des notaires. Le présent arrêté sera affiché en mairie de **La Chapelle d'Armentières**.

Article 4- Le Directeur de cabinet de la préfecture du Nord, Le Maire de la Commune de **La Chapelle d'Armentières**, le Chef du service sécurité, risques et crises de la Direction départementale des territoires et de la mer du Nord, sont chargés, chacun en ce qui le concerne, de l'exécution du présent arrêté qui sera publié au recueil des actes administratifs de la préfecture du Nord.

Fait à Lille, le 24 juillet 2015
Pour le préfet et par délégation
Le Directeur départemental des
territoires et de la mer



Philippe LALART

code postal : 59930

Commune de LA CHAPELLE D'ARMENTIERES

code Insee : 59143

Fiche communale d'informations sur les risques naturels, miniers et technologiques

pour l'application des I, II de l'article L.125-5 du Code de l'environnement

1. Fiche communale annexée à l'arrêté préfectoral

n°

du

24 juillet 2015

mis à jour le

servitudes

2. Situation de la commune au regard d'un ou plusieurs plans de prévention de risques [PPR]

2.1 La commune est située dans le périmètre d'un PPR

naturels

X

miniers

technologiques

non

PPR inondation

date

Prescrit le 13/02/2001

aléa

Inondation

Les documents de référence mentionnés à l'article R125-24 du Code de l'environnement sont :

consultable sur Internet *

consultable sur Internet *

consultable sur Internet *

Le règlement de ce PPR intègre des prescriptions de travaux

oui

non

2.2 La commune est située dans le périmètre d'un PPR

naturels

miniers

technologiques

non

date

aléa

Les documents de référence mentionnés à l'article R125-24 du Code de l'environnement sont :

consultable sur Internet *

consultable sur Internet *

consultable sur Internet *

Le règlement de ce PPR intègre des prescriptions de travaux

oui

non

2.3 La commune est située dans le périmètre d'un PPR

naturels

miniers

technologiques

non

date

aléa

Les documents de référence mentionnés à l'article R125-24 du Code de l'environnement sont :

consultable sur Internet *

consultable sur Internet *

consultable sur Internet *

Le règlement de ce PPR intègre des prescriptions de travaux

oui

non

2.4 La commune est située dans le périmètre d'un PPR

naturels

miniers

technologiques

non

date

aléa

Les documents de référence mentionnés à l'article R125-24 du Code de l'environnement sont :

consultable sur Internet *

consultable sur Internet *

consultable sur Internet *

Le règlement de ce PPR intègre des prescriptions de travaux

oui

non

3. Situation de la commune au regard du zonage réglementaire pour la prise en compte de la sismicité
en application de l'article R 563-4 du code de l'environnement.

	Forte	Moyenne	Modérée	Faible	Très faible
La commune est située dans une zone de sismicité	zone 5	zone 4	zone 3	zone 2 X	Zone 1 *

* Il n'existe aucune obligation réglementaire pour le niveau 1 de sismicité

Le document de référence mentionné à l'article R125-24 du Code de l'environnement est :

Article D 563-8-1 sur la répartition des communes entre les cinq zones de sismicité

consultable sur Internet **

pièces jointes

4. Cartographie

extraits de documents ou de dossiers permettant la localisation des immeubles au regard des risques encourus
en application de l'article R125-26 du Code de l'environnement

La commune entre dans le périmètre du Territoire à Risque Inondation de Béthune Armentières. Les cartographies sont consultables sur
[Internet**](#)

5. Arrêtés portant ou ayant porté reconnaissance de l'état de catastrophe naturelle ou technologique

à la date de l'édition de la présente fiche communale

! La liste actualisée des arrêtés est consultable sur le site portail www.prim.net dans la rubrique : Ma commune face aux risques

catastrophes naturelles

nombre

catastrophes technologiques

nombre

Le préfet du Nord

site* www.nord.gouv.fr

PRÉFET DU NORD

Direction départementale
des territoires
et de la mer du Nord

Service Sécurité
Risques et Crises.

Arrêté relatif à l'état des risques naturels, technologiques et miniers de biens immobiliers situés sur la commune de La Flamengrie

Le Directeur départemental des territoires et de la mer du Nord

Vu le code général des collectivités territoriales ;

Vu le code de l'environnement et notamment ses articles L.125-5 et R.125-23 à R.125-27, L.515-15 à L.515-26 et R.515-39 à R.515-50, L.562-1 à L.562-9 et R.562-1 à R.561-10, L.563-1 et R.563-1 à R.563-8-1 ;

Vu le code nouveau minier et notamment son article L.174-5 ;

Vu l'arrêté préfectoral du 24 juillet 2015 fixant la liste des communes du département du Nord concernées par l'obligation d'information sur les risques naturels, technologiques et miniers modifiant l'arrêté préfectoral du 15 février 2006 modifié par les arrêtés des 4 décembre 2007, 13 octobre 2008 et 19 avril 2011 ;

Vu l'arrêté préfectoral du 21 avril 2011 relatif à l'état des risques naturels et technologiques sur la commune de **La Flamengrie** ;

Vu l'arrêté du 19 mars 2013 modifiant l'arrêté du 13 octobre 2005 portant définition du modèle d'imprimé pour l'établissement de l'état des risques naturels et technologiques ;

Vu l'arrêté préfectoral du 28 mai 2015 accordant délégation de signature à M. Philippe LALART, Directeur Départemental des Territoires et de la Mer Nord ;

Sur proposition du Chef du service sécurité risques et crises.

ARRÊTE

Article 1^{er} – Les éléments nécessaires à l'élaboration de l'état des risques pour l'information des acquéreurs et des locataires des biens immobiliers situés sur la commune de **La Flamengrie** sont consignés dans le dossier d'informations annexé au présent arrêté.

Ce dossier comprend :

- la mention des risques naturels, technologiques et miniers pris en compte,
- la cartographie des zones exposées
- l'intitulé des documents auxquels le vendeur ou le bailleur peut se référer
- le niveau de sismicité réglementaire attaché à la commune.

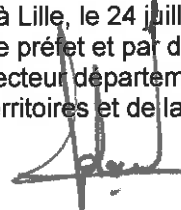
Ce dossier et les documents de référence sont librement consultables en mairie de **La Flamengrie**, préfecture et sous-préfecture de Avesnes et sur le site des services de l'Etat à l'adresse suivante : www.nord.gouv.fr.

Article 2- L'arrêté du 21 avril 2011 relatif à l'état des risques naturels et technologiques majeurs de biens immobiliers situés sur la commune de **La Flamengrie** est abrogé.

Article 3- Une copie du présent arrêté et de son annexe est adressée en mairie de **La Flamengrie** et à la chambre départementale des notaires. Le présent arrêté sera affiché en mairie de **La Flamengrie**.

Article 4- Le Directeur de cabinet de la préfecture du Nord, Le Maire de la Commune de **La Flamengrie**, le Sous-préfet de Avesnes, le Chef du service sécurité, risques et crises de la Direction départementale des territoires et de la mer du Nord, sont chargés, chacun en ce qui le concerne, de l'exécution du présent arrêté qui sera publié au recueil des actes administratifs de la préfecture du Nord.

Fait à Lille, le 24 juillet 2015
Pour le préfet et par délégation
Le Directeur départemental des
territoires et de la mer



Philippe LALART

code postal : 59570

Commune de **LA FLAMENGRIE**

code Insee : 59232

Fiche communale d'informations sur les risques naturels, miniers et technologiques

pour l'application des I, II de l'article L 125-5 du Code de l'environnement

1. Fiche communale annexée à l'arrêté préfectoral

N°

du

24 juillet 2015

mis à jour le

servitudes

2. Situation de la commune au regard d'un ou plusieurs plans de prévention de risques [PPR]

2.1 La commune est située dans le périmètre d'un PPR

naturels

X

miniers

technologiques

non

PPRI Aunelle Hogneau

date

Prescrit le 17/10/2014

Débordement du cours d'eau et de
ses affluents et rupture de digue
aléa

Les documents de référence mentionnés à l'article R125-24 du Code de l'environnement sont :

consultable sur Internet *

consultable sur Internet *

consultable sur Internet *

Le règlement de ce PPR intègre des prescriptions de travaux

oui

non

2.2 La commune est située dans le périmètre d'un PPR

naturels

miniers

technologiques

non

date

aléa

Les documents de référence mentionnés à l'article R125-24 du Code de l'environnement sont :

consultable sur Internet *

consultable sur Internet *

consultable sur Internet *

Le règlement de ce PPR intègre des prescriptions de travaux

oui

non

2.3 La commune est située dans le périmètre d'un PPR

naturels

miniers

technologiques

non

date

aléa

Les documents de référence mentionnés à l'article R125-24 du Code de l'environnement sont :

consultable sur Internet *

consultable sur Internet *

consultable sur Internet *

Le règlement de ce PPR intègre des prescriptions de travaux

oui

non

2.4 La commune est située dans le périmètre d'un PPR

naturels

miniers

technologiques

non

date

aléa

Les documents de référence mentionnés à l'article R125-24 du Code de l'environnement sont :

consultable sur Internet *

consultable sur Internet *

consultable sur Internet *

Le règlement de ce PPR intègre des prescriptions de travaux

oui

non

3. Situation de la commune au regard du zonage réglementaire pour la prise en compte de la sismicité

en application de l'article R 563-4 du code de l'environnement.

	Forte	Moyenne	Modérée	Faible	Très faible
La commune est située dans une zone de sismicité	zone 5	zone 4	zone 3 X	zone 2	Zone 1 *

* Il n'existe aucune obligation réglementaire pour le niveau 1 de sismicité

Le document de référence mentionné à l'article R125-24 du Code de l'environnement est :

Article D 563-8-1 sur la répartition des communes entre les cinq zones de sismicité

consultable sur Internet *

pièces jointes

4. Cartographie

extraits de documents ou de dossiers permettant la localisation des immeubles au regard des risques encourus en application de l'article R125-26 du Code de l'environnement

La carte de l'aléa de référence du PPRI de l'Aunelle Hogueau est disponible sur Internet*. Elle remplace la carte de l'aléa AZI

5. Arrêtés portant ou ayant porté reconnaissance de l'état de catastrophe naturelle ou technologique

à la date de l'édition de la présente fiche communale

! La liste actualisée des arrêtés est consultable sur le site portail www.prim.net dans la rubrique : **Ma commune face aux risques**

catastrophes naturelles

nombre

catastrophes technologiques

nombre

Le préfet du Nord

site* www.nord.gouv.fr

PRÉFET DU NORD

Direction départementale
des territoires
et de la mer du Nord

Service Sécurité
Risques et Crises.

Arrêté relatif à l'état des risques naturels, technologiques et miniers de biens immobiliers situés sur la commune de La Gorgue

Le Directeur départemental des territoires et de la mer du Nord

Vu le code général des collectivités territoriales ;

Vu le code de l'environnement et notamment ses articles L.125-5 et R.125-23 à R.125-27, L.515-15 à L.515-26 et R.515-39 à R.515-50, L.562-1 à L.562-9 et R.562-1 à R.561-10, L.563-1 et R.563-1 à R.563-8-1 ;

Vu le code nouveau minier et notamment son article L.174-5 ;

Vu l'arrêté préfectoral du 24 juillet 2015 fixant la liste des communes du département du Nord concernées par l'obligation d'information sur les risques naturels, technologiques et miniers modifiant l'arrêté préfectoral du 15 février 2006 modifié par les arrêtés des 4 décembre 2007, 13 octobre 2008 et 19 avril 2011 ;

Vu l'arrêté préfectoral du 21 avril 2011 relatif à l'état des risques naturels et technologiques sur la commune de **La Gorgue** ;

Vu l'arrêté du 19 mars 2013 modifiant l'arrêté du 13 octobre 2005 portant définition du modèle d'imprimé pour l'établissement de l'état des risques naturels et technologiques ;

Vu l'arrêté préfectoral du 28 mai 2015 accordant délégation de signature à M. Philippe LALART, Directeur Départemental des Territoires et de la Mer Nord ;

Sur proposition du Chef du service sécurité risques et crises.

ARRÊTE

Article 1^{er} – Les éléments nécessaires à l'élaboration de l'état des risques pour l'information des acquéreurs et des locataires des biens immobiliers situés sur la commune de **La Gorgue** sont consignés dans le dossier d'informations annexé au présent arrêté.

Ce dossier comprend :

- la mention des risques naturels, technologiques et miniers pris en compte,
- la cartographie des zones exposées
- l'intitulé des documents auxquels le vendeur ou le bailleur peut se référer
- le niveau de sismicité réglementaire attaché à la commune.

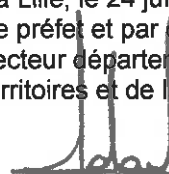
Ce dossier et les documents de référence sont librement consultables en mairie de **La Gorgue**, préfecture et sous-préfecture de Dunkerque et sur le site des services de l'Etat à l'adresse suivante : www.nord.gouv.fr.

Article 2- L'arrêté du 21 avril 2011 relatif à l'état des risques naturels et technologiques majeurs de biens immobiliers situés sur la commune de **La Gorgue** est abrogé.

Article 3- Une copie du présent arrêté et de son annexe est adressée en mairie de **La Gorgue** et à la chambre départementale des notaires. Le présent arrêté sera affiché en mairie de **La Gorgue**.

Article 4- Le Directeur de cabinet de la préfecture du Nord, Le Maire de la Commune de **La Gorgue**, le Sous-préfet de Dunkerque, le Chef du service sécurité, risques et crises de la Direction départementale des territoires et de la mer du Nord, sont chargés, chacun en ce qui le concerne, de l'exécution du présent arrêté qui sera publié au recueil des actes administratifs de la préfecture du Nord.

Fait à Lille, le 24 juillet 2015
Pour le préfet et par délégation
Le Directeur départemental des
territoires et de la mer



Philippe LALART

code postal : 59253

Commune de LA GORGUE

code Insee : 59268

Fiche communale d'informations sur les risques naturels, miniers et technologiques

pour l'application des I, II de l'article L 125-5 du Code de l'environnement

1. Fiche communale annexée à l'arrêté préfectoral

n° _____ du 24 juillet 2015 mis à jour le _____

servitudes

2. Situation de la commune au regard d'un ou plusieurs plans de prévention de risques [PPR]

2.1 La commune est située dans le périmètre d'un PPR

	naturels	X	miniers	technologiques	non
PPRI de la Lys Aval					
date	Approuvé le 21/07/2005			aléa	Inondation par débordement
Les documents de référence mentionnés à l'article R125-24 du Code de l'environnement sont :					
<u>La note de présentation</u>				consultable sur Internet * <input checked="" type="checkbox"/>	
<u>Le règlement</u>				consultable sur Internet * <input checked="" type="checkbox"/>	
Les documents graphiques : extrait du zonage réglementaire du PPRI de la Lys Aval				consultable sur Internet * <input checked="" type="checkbox"/>	
Le règlement de ce PPR intègre des prescriptions de travaux				oui	non <input checked="" type="checkbox"/>

2.2 La commune est située dans le périmètre d'un PPR

	naturels		miniers	technologiques	non
date				aléa	
Les documents de référence mentionnés à l'article R125-24 du Code de l'environnement sont :					
<u>_____</u>				consultable sur Internet * <input type="checkbox"/>	
<u>_____</u>				consultable sur Internet * <input type="checkbox"/>	
Le règlement de ce PPR intègre des prescriptions de travaux				oui	non

2.3 La commune est située dans le périmètre d'un PPR

	naturels		miniers	technologiques	non
date				aléa	
Les documents de référence mentionnés à l'article R125-24 du Code de l'environnement sont :					
<u>_____</u>				consultable sur Internet * <input type="checkbox"/>	
<u>_____</u>				consultable sur Internet * <input type="checkbox"/>	
Le règlement de ce PPR intègre des prescriptions de travaux				oui	non

2.4 La commune est située dans le périmètre d'un PPR

	naturels		miniers	technologiques	non
date				aléa	
Les documents de référence mentionnés à l'article R125-24 du Code de l'environnement sont :					
<u>_____</u>				consultable sur Internet * <input type="checkbox"/>	
<u>_____</u>				consultable sur Internet * <input type="checkbox"/>	
Le règlement de ce PPR intègre des prescriptions de travaux				oui	non

3. Situation de la commune au regard du zonage réglementaire pour la prise en compte de la sismicité

en application de l'article R 563-4 du code de l'environnement.

	Forte	Moyenne	Modérée	Faible	Très faible
La commune est située dans une zone de sismicité	zone 5	zone 4	zone 3	zone 2 X	Zone 1 *
	* Il n'existe aucune obligation réglementaire pour le niveau 1 de sismicité				

Le document de référence mentionné à l'article R125-24 du Code de l'environnement est :

Article D 563-8-1 sur la répartition des communes entre les cinq zones de sismicité

consultable sur Internet *

pièces jointes

4. Cartographie

extraits de documents ou de dossiers permettant la localisation des immeubles au regard des risques encourus en application de l'article R125-26 du Code de l'environnement

La commune entre dans le périmètre du Territoire à Risque Inondation de Béthune-Armentières. Les cartographies sont consultables sur [Internet*](#)

5. Arrêtés portant ou ayant porté reconnaissance de l'état de catastrophe naturelle ou technologique

à la date de l'édition de la présente fiche communale

! La liste actualisée des arrêtés est consultable sur le site portail www.prim.net dans la rubrique : Ma commune face aux risques

catastrophes naturelles

nombre

catastrophes technologiques

nombre

Le préfet du Nord

site* www.nord.gouv.fr

PRÉFET DU NORD

Direction départementale
des territoires
et de la mer du Nord

Service Sécurité
Risques et Crises.

Arrêté relatif à l'état des risques naturels, technologiques et miniers de biens immobiliers situés sur la commune de La Groise

Le Directeur départemental des territoires et de la mer du Nord

Vu le code général des collectivités territoriales ;

Vu le code de l'environnement et notamment ses articles L.125-5 et R.125-23 à R.125-27, L.515-15 à L.515-26 et R.515-39 à R.515-50, L.562-1 à L.562-9 et R.562-1 à R.561-10, L.563-1 et R.563-1 à R.563-8-1 ;

Vu le code nouveau minier et notamment son article L.174-5 ;

Vu l'arrêté préfectoral du 24 juillet 2015 fixant la liste des communes du département du Nord concernées par l'obligation d'information sur les risques naturels, technologiques et miniers modifiant l'arrêté préfectoral du 15 février 2006 modifié par les arrêtés des 4 décembre 2007, 13 octobre 2008 et 19 avril 2011 ;

Vu l'arrêté préfectoral du 21 avril 2011 relatif à l'état des risques naturels et technologiques sur la commune de **La Groise** ;

Vu l'arrêté du 19 mars 2013 modifiant l'arrêté du 13 octobre 2005 portant définition du modèle d'imprimé pour l'établissement de l'état des risques naturels et technologiques ;

Vu l'arrêté préfectoral du 28 mai 2015 accordant délégation de signature à M. Philippe LALART, Directeur Départemental des Territoires et de la Mer Nord ;

Sur proposition du Chef du service sécurité risques et crises.

ARRÊTE

Article 1^{er} – Les éléments nécessaires à l'élaboration de l'état des risques pour l'information des acquéreurs et des locataires des biens immobiliers situés sur la commune de **La Groise** sont consignés dans le dossier d'informations annexé au présent arrêté.

Ce dossier comprend :

- la mention des risques naturels, technologiques et miniers pris en compte,
- la cartographie des zones exposées
- l'intitulé des documents auxquels le vendeur ou le bailleur peut se référer
- le niveau de sismicité réglementaire attaché à la commune.


Ce dossier et les documents de référence sont librement consultables en mairie de **La Groise**, préfecture et sous-préfecture de Cambrai et sur le site des services de l'Etat à l'adresse suivante : www.nord.gouv.fr.

Article 2- L'arrêté du 21 avril 2011 relatif à l'état des risques naturels et technologiques majeurs de biens immobiliers situés sur la commune de **La Groise** est abrogé.

Article 3- Une copie du présent arrêté et de son annexe est adressée en mairie de **La Groise** et à la chambre départementale des notaires. Le présent arrêté sera affiché en mairie de **La Groise**.

Article 4- Le Directeur de cabinet de la préfecture du Nord, Le Maire de la Commune de **La Groise**, le Sous-préfet de Cambrai, le Chef du service sécurité, risques et crises de la Direction départementale des territoires et de la mer du Nord, sont chargés, chacun en ce qui le concerne, de l'exécution du présent arrêté qui sera publié au recueil des actes administratifs de la préfecture du Nord.

Fait à Lille, le 24 juillet 2015
Pour le préfet et par délégation
Le Directeur départemental des
territoires et de la mer



Philippe LALART



code postal : 59360

Commune de **LA GROISE**

code Insee : 59274

Fiche communale d'informations sur les risques naturels, miniers et technologiques

pour l'application des I, II de l'article L. 125-5 du Code de l'environnement

1. Fiche communale annexée à l'arrêté préfectoral

n°

du

24 juillet 2015

mis à jour le

servitudes

2. Situation de la commune au regard d'un ou plusieurs plans de prévention de risques [PPR]

2.1 La commune est située dans le périmètre d'un PPR

naturels

X

miniers

technologiques

non

PPRI

date

Prescrit le 19/06/2001

aléa

Inondation

Les documents de référence mentionnés à l'article R125-24 du Code de l'environnement sont :

consultable sur Internet *

consultable sur Internet *

consultable sur Internet *

Le règlement de ce PPR intègre des prescriptions de travaux

oui

non

2.2 La commune est située dans le périmètre d'un PPR

naturels

X

miniers

technologiques

non

PPRMT

date

Prescrit le 19/06/2001

aléa

Mouvement de terrain

Les documents de référence mentionnés à l'article R125-24 du Code de l'environnement sont :

consultable sur Internet *

consultable sur Internet *

consultable sur Internet *

Le règlement de ce PPR intègre des prescriptions de travaux

oui

non

2.3 La commune est située dans le périmètre d'un PPR

naturels

miniers

technologiques

non

date

aléa

Les documents de référence mentionnés à l'article R125-24 du Code de l'environnement sont :

consultable sur Internet *

consultable sur Internet *

consultable sur Internet *

Le règlement de ce PPR intègre des prescriptions de travaux

oui

non

2.4 La commune est située dans le périmètre d'un PPR

naturels

miniers

technologiques

non

date

aléa

Les documents de référence mentionnés à l'article R125-24 du Code de l'environnement sont :

consultable sur Internet *

consultable sur Internet *

consultable sur Internet *

Le règlement de ce PPR intègre des prescriptions de travaux

oui

non

3. Situation de la commune au regard du zonage réglementaire pour la prise en compte de la sismicité

en application de l'article R 563-4 du code de l'environnement.

	Forte	Moyenne	Modérée	Faible	Très faible
La commune est située dans une zone de sismicité	zone 5	zone 4	zone 3 X	zone 2	Zone 1 *

* Il n'existe aucune obligation réglementaire pour le niveau 1 de sismicité

Le document de référence mentionné à l'article R125-24 du Code de l'environnement est :

Article D 563-8-1 sur la répartition des communes entre les cinq zones de sismicité

consultable sur Internet *

pièces jointes

4. Cartographie

extraits de documents ou de dossiers permettant la localisation des immeubles au regard des risques encourus en application de l'article R125-26 du Code de l'environnement

La carte d'état des risques naturels est consultable sur Internet*

5. Arrêtés portant ou ayant porté reconnaissance de l'état de catastrophe naturelle ou technologique

à la date de l'édition de la présente fiche communale

! La liste actualisée des arrêtés est consultable sur le site portail www.prim.net dans la rubrique : Ma commune face aux risques

catastrophes naturelles

nombre

catastrophes technologiques

nombre

Le préfet du Nord

site* www.nord.gouv.fr



PRÉFET DU NORD

Direction départementale
des territoires
et de la mer du Nord

Service Sécurité
Risques et Crises.

Arrêté relatif à l'état des risques naturels, technologiques et miniers de biens immobiliers situés sur la commune de Lallaing

Le Directeur départemental des territoires et de la mer du Nord

Vu le code général des collectivités territoriales ;

Vu le code de l'environnement et notamment ses articles L.125-5 et R.125-23 à R.125-27, L.515-15 à L.515-26 et R.515-39 à R.515-50, L.562-1 à L.562-9 et R.562-1 à R.561-10, L.563-1 et R.563-1 à R.563-8-1 ;

Vu le code nouveau minier et notamment son article L.174-5 ;

Vu l'arrêté préfectoral du 24 juillet 2015 fixant la liste des communes du département du Nord concernées par l'obligation d'information sur les risques naturels, technologiques et miniers modifiant l'arrêté préfectoral du 15 février 2006 modifié par les arrêtés des 4 décembre 2007, 13 octobre 2008 et 19 avril 2011 ;

Vu l'arrêté préfectoral du 21 avril 2011 relatif à l'état des risques naturels et technologiques sur la commune de **Lallaing** ;

Vu l'arrêté du 19 mars 2013 modifiant l'arrêté du 13 octobre 2005 portant définition du modèle d'imprimé pour l'établissement de l'état des risques naturels et technologiques ;

Vu l'arrêté préfectoral du 28 mai 2015 accordant délégation de signature à M. Philippe LALART, Directeur Départemental des Territoires et de la Mer Nord ;

Sur proposition du Chef du service sécurité risques et crises.

ARRÊTE

Article 1^{er} – Les éléments nécessaires à l'élaboration de l'état des risques pour l'information des acquéreurs et des locataires des biens immobiliers situés sur la commune de **Lallaing** sont consignés dans le dossier d'informations annexé au présent arrêté.

Ce dossier comprend :

- la mention des risques naturels, technologiques et miniers pris en compte,
- la cartographie des zones exposées
- l'intitulé des documents auxquels le vendeur ou le bailleur peut se référer
- le niveau de sismicité réglementaire attaché à la commune.

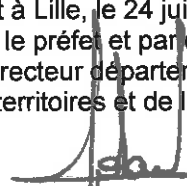
Ce dossier et les documents de référence sont librement consultables en mairie de **Lallaing**, préfecture et sous-préfecture de Douai et sur le site des services de l'Etat à l'adresse suivante : www.nord.gouv.fr.

Article 2- L'arrêté du 21 avril 2011 relatif à l'état des risques naturels et technologiques majeurs de biens immobiliers situés sur la commune de **Lallaing** est abrogé.

Article 3- Une copie du présent arrêté et de son annexe est adressée en mairie de **Lallaing** et à la chambre départementale des notaires. Le présent arrêté sera affiché en mairie de **Lallaing**.

Article 4- Le Directeur de cabinet de la préfecture du Nord, Le Maire de la Commune de **Lallaing**, le Sous-préfet de Douai, le Chef du service sécurité, risques et crises de la Direction départementale des territoires et de la mer du Nord, sont chargés, chacun en ce qui le concerne, de l'exécution du présent arrêté qui sera publié au recueil des actes administratifs de la préfecture du Nord.

Fait à Lille, le 24 juillet 2015
Pour le préfet et par délégation
Le Directeur départemental des
territoires et de la mer



Philippe LALART

code postal : 59167

Commune de LALLAING

code Insee : 59327

Fiche communale d'informations sur les risques naturels, miniers et technologiques

pour l'application des I, II de l'article L 125-5 du Code de l'environnement

1. Fiche communale annexée à l'arrêté préfectoral

n° _____ du 24 juillet 2015 mis à jour le _____

servitudes

2. Situation de la commune au regard d'un ou plusieurs plans de prévention de risques [PPR]

2.1 La commune est située dans le périmètre d'un PPR naturels miniers technologiques non

date _____ aléa _____

Les documents de référence mentionnés à l'article R125-24 du Code de l'environnement sont :

consultable sur Internet * _____
consultable sur Internet * _____
consultable sur Internet * _____

Le règlement de ce PPR intègre des prescriptions de travaux oui non

2.2 La commune est située dans le périmètre d'un PPR naturels miniers technologiques non

date _____ aléa _____

Les documents de référence mentionnés à l'article R125-24 du Code de l'environnement sont :

consultable sur Internet * _____
consultable sur Internet * _____
consultable sur Internet * _____

Le règlement de ce PPR intègre des prescriptions de travaux oui non

2.3 La commune est située dans le périmètre d'un PPR naturels miniers technologiques non

date _____ aléa _____

Les documents de référence mentionnés à l'article R125-24 du Code de l'environnement sont :

consultable sur Internet * _____
consultable sur Internet * _____
consultable sur Internet * _____

Le règlement de ce PPR intègre des prescriptions de travaux oui non

2.4 La commune est située dans le périmètre d'un PPR naturels miniers technologiques non

date _____ aléa _____

Les documents de référence mentionnés à l'article R125-24 du Code de l'environnement sont :

consultable sur Internet * _____
consultable sur Internet * _____
consultable sur Internet * _____

Le règlement de ce PPR intègre des prescriptions de travaux oui non

3. Situation de la commune au regard du zonage réglementaire pour la prise en compte de la sismicité en application de l'article R 563-4 du code de l'environnement.

	Forte	Moyenne	Modérée	Faible	Très faible
La commune est située dans une zone de sismicité	zone 5	zone 4	zone 3	zone 2 X	Zone 1 *

* Il n'existe aucune obligation réglementaire pour le niveau 1 de sismicité

Le document de référence mentionné à l'article R125-24 du Code de l'environnement est :
Article D 563-8-1 sur la répartition des communes entre les cinq zones de sismicité

consultable sur Internet *

pièces jointes

4. Cartographie

extraits de documents ou de dossiers permettant la localisation des immeubles au regard des risques encourus en application de l'article R125-26 du Code de l'environnement

La commune est concernée par l'aléa minier. La cartographie présentant cet aléa est consultable sur Internet*

La commune entre dans le périmètre du Territoire à Risque Inondation de Douai. Les cartographies sont consultables sur Internet*

L'extrait de l'Atlas Régional des Zones Inondables Scarpe aval est consultable sur Internet*

5. Arrêtés portant ou ayant porté reconnaissance de l'état de catastrophe naturelle ou technologique

à la date de l'édition de la présente fiche communale

! La liste actualisée des arrêtés est consultable sur le site portail www.prim.net dans la rubrique : Ma commune face aux risques

catastrophes naturelles

nombre

catastrophes technologiques

nombre

Le préfet du Nord

site* www.nord.gouv.fr

PRÉFET DU NORD

Direction départementale
des territoires
et de la mer du Nord

Service Sécurité
Risques et Crises.

Arrêté relatif à l'état des risques naturels, technologiques et miniers de biens immobiliers situés sur la commune de La Longueville

Le Directeur départemental des territoires et de la mer du Nord

Vu le code général des collectivités territoriales ;

Vu le code de l'environnement et notamment ses articles L.125-5 et R.125-23 à R.125-27, L.515-15 à L.515-26 et R.515-39 à R.515-50, L.562-1 à L.562-9 et R.562-1 à R.561-10, L.563-1 et R.563-1 à R.563-8-1 ;

Vu le code nouveau minier et notamment son article L.174-5 ;

Vu l'arrêté préfectoral du 24 juillet 2015 fixant la liste des communes du département du Nord concernées par l'obligation d'information sur les risques naturels, technologiques et miniers modifiant l'arrêté préfectoral du 15 février 2006 modifié par les arrêtés des 4 décembre 2007, 13 octobre 2008 et 19 avril 2011 ;

Vu l'arrêté préfectoral du 21 avril 2011 relatif à l'état des risques naturels et technologiques sur la commune de **La Longueville** ;

Vu l'arrêté du 19 mars 2013 modifiant l'arrêté du 13 octobre 2005 portant définition du modèle d'imprimé pour l'établissement de l'état des risques naturels et technologiques ;

Vu l'arrêté préfectoral du 28 mai 2015 accordant délégation de signature à M. Philippe LALART, Directeur Départemental des Territoires et de la Mer Nord ;

Sur proposition du Chef du service sécurité risques et crises.

ARRÊTE

Article 1^{er} – Les éléments nécessaires à l'élaboration de l'état des risques pour l'information des acquéreurs et des locataires des biens immobiliers situés sur la commune de **La Longueville** sont consignés dans le dossier d'informations annexé au présent arrêté.

Ce dossier comprend :

- la mention des risques naturels, technologiques et miniers pris en compte,
- la cartographie des zones exposées
- l'intitulé des documents auxquels le vendeur ou le bailleur peut se référer
- le niveau de sismicité réglementaire attaché à la commune.

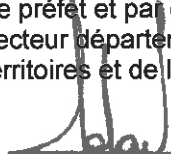
Ce dossier et les documents de référence sont librement consultables en mairie de **La Longueville**, préfecture et sous-préfecture de Avesnes et sur le site des services de l'Etat à l'adresse suivante : www.nord.gouv.fr.

Article 2- L'arrêté du 21 avril 2011 relatif à l'état des risques naturels et technologiques majeurs de biens immobiliers situés sur la commune de **La Longueville** est abrogé.

Article 3- Une copie du présent arrêté et de son annexe est adressée en mairie de **La Longueville** et à la chambre départementale des notaires. Le présent arrêté sera affiché en mairie de **La Longueville**.

Article 4- Le Directeur de cabinet de la préfecture du Nord, Le Maire de la Commune de **La Longueville**, le Sous-préfet de Avesnes, le Chef du service sécurité, risques et crises de la Direction départementale des territoires et de la mer du Nord, sont chargés, chacun en ce qui le concerne, de l'exécution du présent arrêté qui sera publié au recueil des actes administratifs de la préfecture du Nord.

Fait à Lille, le 24 juillet 2015
Pour le préfet et par délégation
Le Directeur départemental des
territoires et de la mer



Philippe LALART



code postal : 59570

Commune de LA LONGUEVILLE

code Insee : 59357

Fiche communale d'informations sur les risques naturels, miniers et technologiques

pour l'application des I, II de l'article L 125-5 du Code de l'environnement

1. Fiche communale annexée à l'arrêté préfectoral

n°

du

24 juillet 2015

mis à jour le

servitudes

2. Situation de la commune au regard d'un ou plusieurs plans de prévention de risques [PPR]

2.1 La commune est située dans le périmètre d'un PPR

naturels

X

miniers

technologiques

non

PPRI Aunelle Hogneau

date

Prescrit le 17/10/2014

aléa **Débordement du cours d'eau et de ses affluents et rupture de digue**

Les documents de référence mentionnés à l'article R125-24 du Code de l'environnement sont :

consultable sur Internet *

consultable sur Internet *

consultable sur Internet *

Le règlement de ce PPR intègre des prescriptions de travaux

oui

non

2.2 La commune est située dans le périmètre d'un PPR

naturels

miniers

technologiques

non

date

aléa

Les documents de référence mentionnés à l'article R125-24 du Code de l'environnement sont :

consultable sur Internet *

consultable sur Internet *

consultable sur Internet *

Le règlement de ce PPR intègre des prescriptions de travaux

oui

non

2.3 La commune est située dans le périmètre d'un PPR

naturels

miniers

technologiques

non

date

aléa

Les documents de référence mentionnés à l'article R125-24 du Code de l'environnement sont :

consultable sur Internet *

consultable sur Internet *

consultable sur Internet *

Le règlement de ce PPR intègre des prescriptions de travaux

oui

non

2.4 La commune est située dans le périmètre d'un PPR

naturels

miniers

technologiques

non

date

aléa

Les documents de référence mentionnés à l'article R125-24 du Code de l'environnement sont :

consultable sur Internet *

consultable sur Internet *

consultable sur Internet *

Le règlement de ce PPR intègre des prescriptions de travaux

oui

non

3. Situation de la commune au regard du zonage réglementaire pour la prise en compte de la sismicité

en application de l'article R 563-4 du code de l'environnement.

	Forte	Moyenne	Modérée	Faible	Très faible
La commune est située dans une zone de sismicité	zone 5	zone 4	zone 3 X	zone 2	Zone 1 *

* Il n'existe aucune obligation réglementaire pour le niveau 1 de sismicité

Le document de référence mentionné à l'article R125-24 du Code de l'environnement est :

Article D 563-8-1 sur la répartition des communes entre les cinq zones de sismicité

consultable sur Internet *

pièces jointes

4. Cartographie

extraits de documents ou de dossiers permettant la localisation des immeubles au regard des risques encourus en application de l'article R125-26 du Code de l'environnement

La carte de l'aléa de référence du PPRI de l'Aunelle Hogueau est disponible sur Internet*. Elle remplace la carte de l'aléa AZI

5. Arrêtés portant ou ayant porté reconnaissance de l'état de catastrophe naturelle ou technologique

à la date de l'édition de la présente fiche communale

! La liste actualisée des arrêtés est consultable sur le site portail www.prim.net dans la rubrique : Ma commune face aux risques

catastrophes naturelles

nombre

catastrophes technologiques

nombre

Le préfet du Nord

site* www.nord.gouv.fr

PRÉFET DU NORD

Direction départementale
des territoires
et de la mer du Nord

Service Sécurité
Risques et Crises.

Arrêté relatif à l'état des risques naturels, technologiques et miniers de biens immobiliers situés sur la commune de La Madeleine

Le Directeur départemental des territoires et de la mer du Nord

Vu le code général des collectivités territoriales ;

Vu le code de l'environnement et notamment ses articles L.125-5 et R.125-23 à R.125-27, L.515-15 à L.515-26 et R.515-39 à R.515-50, L.562-1 à L.562-9 et R.562-1 à R.561-10, L.563-1 et R.563-1 à R.563-8-1 ;

Vu le code nouveau minier et notamment son article L.174-5 ;

Vu l'arrêté préfectoral du 24 juillet 2015 fixant la liste des communes du département du Nord concernées par l'obligation d'information sur les risques naturels, technologiques et miniers modifiant l'arrêté préfectoral du 15 février 2006 modifié par les arrêtés des 4 décembre 2007, 13 octobre 2008 et 19 avril 2011 ;

Vu l'arrêté préfectoral du 21 avril 2011 relatif à l'état des risques naturels et technologiques sur la commune de **La Madeleine** ;

Vu l'arrêté du 19 mars 2013 modifiant l'arrêté du 13 octobre 2005 portant définition du modèle d'imprimé pour l'établissement de l'état des risques naturels et technologiques ;

Vu l'arrêté préfectoral du 28 mai 2015 accordant délégation de signature à M. Philippe LALART, Directeur Départemental des Territoires et de la Mer Nord ;

Sur proposition du Chef du service sécurité risques et crises.

ARRÊTE

Article 1^{er} – Les éléments nécessaires à l'élaboration de l'état des risques pour l'information des acquéreurs et des locataires des biens immobiliers situés sur la commune de **La Madeleine** sont consignés dans le dossier d'informations annexé au présent arrêté.

Ce dossier comprend :

- la mention des risques naturels, technologiques et miniers pris en compte,
- la cartographie des zones exposées
- l'intitulé des documents auxquels le vendeur ou le bailleur peut se référer
- le niveau de sismicité réglementaire attaché à la commune.

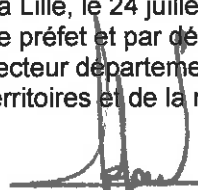
Ce dossier et les documents de référence sont librement consultables en mairie de **La Madeleine**, en préfecture et sur le site des services de l'Etat à l'adresse suivante : www.nord.gouv.fr.

Article 2- L'arrêté du 21 avril 2011 relatif à l'état des risques naturels et technologiques majeurs de biens immobiliers situés sur la commune de **La Madeleine** est abrogé.

Article 3- Une copie du présent arrêté et de son annexe est adressée en mairie de **La Madeleine** et à la chambre départementale des notaires. Le présent arrêté sera affiché en mairie de **La Madeleine**.

Article 4- Le Directeur de cabinet de la préfecture du Nord, Le Maire de la Commune de **La Madeleine**, le Chef du service sécurité, risques et crises de la Direction départementale des territoires et de la mer du Nord, sont chargés, chacun en ce qui le concerne, de l'exécution du présent arrêté qui sera publié au recueil des actes administratifs de la préfecture du Nord.

Fait à Lille, le 24 juillet 2015
Pour le préfet et par délégation
Le Directeur départemental des
territoires et de la mer



Philippe LALART

code postal : 59110

Commune de **LA MADELEINE**

code Insee : 59368

Fiche communale d'informations sur les risques naturels, miniers et technologiques

pour l'application des I, II de l'article L 125-5 du Code de l'environnement

1. Fiche communale annexée à l'arrêté préfectoral

n°

du

24 juillet 2015

mis à jour le

servitudes

2. Situation de la commune au regard d'un ou plusieurs plans de prévention de risques [PPR]

2.1 La commune est située dans le périmètre d'un PPR

naturels

miniers

technologiques

non

date

aléa

Les documents de référence mentionnés à l'article R125-24 du Code de l'environnement sont :

consultable sur Internet *

consultable sur Internet *

consultable sur Internet *

Le règlement de ce PPR intègre des prescriptions de travaux

oui

non

2.2 La commune est située dans le périmètre d'un PPR

naturels

miniers

technologiques

non

date

aléa

Les documents de référence mentionnés à l'article R125-24 du Code de l'environnement sont :

consultable sur Internet *

consultable sur Internet *

consultable sur Internet *

Le règlement de ce PPR intègre des prescriptions de travaux

oui

non

2.3 La commune est située dans le périmètre d'un PPR

naturels

miniers

technologiques

non

date

aléa

Les documents de référence mentionnés à l'article R125-24 du Code de l'environnement sont :

consultable sur Internet *

consultable sur Internet *

consultable sur Internet *

Le règlement de ce PPR intègre des prescriptions de travaux

oui

non

2.4 La commune est située dans le périmètre d'un PPR

naturels

miniers

technologiques

non

date

aléa

Les documents de référence mentionnés à l'article R125-24 du Code de l'environnement sont :

consultable sur Internet *

consultable sur Internet *

consultable sur Internet *

Le règlement de ce PPR intègre des prescriptions de travaux

oui

non

3. Situation de la commune au regard du zonage réglementaire pour la prise en compte de la sismicité
en application de l'article R 563-4 du code de l'environnement.

	Forte	Moyenne	Modérée	Faible	Très faible
La commune est située dans une zone de sismicité	zone 5	zone 4	zone 3	zone 2 X	Zone 1 *

* Il n'existe aucune obligation réglementaire pour le niveau 1 de sismicité

Le document de référence mentionné à l'article R125-24 du Code de l'environnement est :
Article D 563-8-1 sur la répartition des communes entre les cinq zones de sismicité

consultable sur Internet *

pièces jointes

4. Cartographie

extraits de documents ou de dossiers permettant la localisation des immeubles au regard des risques encourus
en application de l'article R125-26 du Code de l'environnement

La commune entre dans le périmètre du Territoire à Risque Inondation de Lille. Les cartographies sont consultables sur Internet*

5. Arrêtés portant ou ayant porté reconnaissance de l'état de catastrophe naturelle ou technologique
à la date de l'édition de la présente fiche communale

! La liste actualisée des arrêtés est consultable sur le site portail www.prim.net dans la rubrique : **Ma commune face aux risques**

catastrophes naturelles

nombre

catastrophes technologiques

nombre

Le préfet du Nord

site* www.nord.gouv.fr



PRÉFET DU NORD

Direction départementale
des territoires
et de la mer du Nord

Service Sécurité
Risques et Crises.

Arrêté relatif à l'état des risques naturels, technologiques et miniers de biens immobiliers situés sur la commune de Lambersart

Le Directeur départemental des territoires et de la mer du Nord

Vu le code général des collectivités territoriales ;

Vu le code de l'environnement et notamment ses articles L.125-5 et R.125-23 à R.125-27, L.515-15 à L.515-26 et R.515-39 à R.515-50, L.562-1 à L.562-9 et R.562-1 à R.561-10, L.563-1 et R.563-1 à R.563-8-1 ;

Vu le code nouveau minier et notamment son article L.174-5 ;

Vu l'arrêté préfectoral du 24 juillet 2015 fixant la liste des communes du département du Nord concernées par l'obligation d'information sur les risques naturels, technologiques et miniers modifiant l'arrêté préfectoral du 15 février 2006 modifié par les arrêtés des 4 décembre 2007, 13 octobre 2008 et 19 avril 2011 ;

Vu l'arrêté préfectoral du 21 avril 2011 relatif à l'état des risques naturels et technologiques sur la commune de **Lambersart** ;

Vu l'arrêté du 19 mars 2013 modifiant l'arrêté du 13 octobre 2005 portant définition du modèle d'imprimé pour l'établissement de l'état des risques naturels et technologiques ;

Vu l'arrêté préfectoral du 28 mai 2015 accordant délégation de signature à M. Philippe LALART, Directeur Départemental des Territoires et de la Mer Nord ;

Sur proposition du Chef du service sécurité risques et crises.

ARRÊTE

Article 1^{er} – Les éléments nécessaires à l'élaboration de l'état des risques pour l'information des acquéreurs et des locataires des biens immobiliers situés sur la commune de **Lambersart** sont consignés dans le dossier d'informations annexé au présent arrêté.

Ce dossier comprend :

- la mention des risques naturels, technologiques et miniers pris en compte,
- la cartographie des zones exposées
- l'intitulé des documents auxquels le vendeur ou le bailleur peut se référer
- le niveau de sismicité réglementaire attaché à la commune.

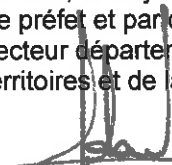
Ce dossier et les documents de référence sont librement consultables en mairie de **Lambersart**, en préfecture et sur le site des services de l'Etat à l'adresse suivante : www.nord.gouv.fr.

Article 2- L'arrêté du 21 avril 2011 relatif à l'état des risques naturels et technologiques majeurs de biens immobiliers situés sur la commune de **Lambersart** est abrogé.

Article 3- Une copie du présent arrêté et de son annexe est adressée en mairie de **Lammersart** et à la chambre départementale des notaires. Le présent arrêté sera affiché en mairie de **Lammersart**.

Article 4- Le Directeur de cabinet de la préfecture du Nord, Le Maire de la Commune de **Lammersart**, le Chef du service sécurité, risques et crises de la Direction départementale des territoires et de la mer du Nord, sont chargés, chacun en ce qui le concerne, de l'exécution du présent arrêté qui sera publié au recueil des actes administratifs de la préfecture du Nord.

Fait à Lille, le 24 juillet 2015
Pour le préfet et par délégation
Le Directeur départemental des
territoires et de la mer



Philippe LALART

code postal : 59130

Commune de **LAMBERSART**

code Insee : 59328

Fiche communale d'informations sur les risques naturels, miniers et technologiques

pour l'application des I, II de l'article L 125-5 du Code de l'environnement

1. Fiche communale annexée à l'arrêté préfectoral

n°

du

24 juillet 2015

mis à jour le

servitudes

2. Situation de la commune au regard d'un ou plusieurs plans de prévention de risques [PPR]

2.1 La commune est située dans le périmètre d'un PPR

naturels

miniers

technologiques

non

PPR inondation

date

Prescrit le 13/02/2001

aléa

Inondation

Les documents de référence mentionnés à l'article R125-24 du Code de l'environnement sont :

consultable sur Internet *

consultable sur Internet *

consultable sur Internet *

Le règlement de ce PPR intègre des prescriptions de travaux

oui

non

2.2 La commune est située dans le périmètre d'un PPR

naturels

miniers

technologiques

non

date

aléa

Les documents de référence mentionnés à l'article R125-24 du Code de l'environnement sont :

consultable sur Internet *

consultable sur Internet *

consultable sur Internet *

Le règlement de ce PPR intègre des prescriptions de travaux

oui

non

2.3 La commune est située dans le périmètre d'un PPR

naturels

miniers

technologiques

non

date

aléa

Les documents de référence mentionnés à l'article R125-24 du Code de l'environnement sont :

consultable sur Internet *

consultable sur Internet *

consultable sur Internet *

Le règlement de ce PPR intègre des prescriptions de travaux

oui

non

2.4 La commune est située dans le périmètre d'un PPR

naturels

miniers

technologiques

non

date

aléa

Les documents de référence mentionnés à l'article R125-24 du Code de l'environnement sont :

consultable sur Internet *

consultable sur Internet *

consultable sur Internet *

Le règlement de ce PPR intègre des prescriptions de travaux

oui

non

3. Situation de la commune au regard du zonage réglementaire pour la prise en compte de la sismicité
en application de l'article R 563-4 du code de l'environnement.

	Forte	Moyenne	Modérée	Faible	Très faible
La commune est située dans une zone de sismicité	zone 5	zone 4	zone 3	zone 2 X	Zone 1 *

* Il n'existe aucune obligation réglementaire pour le niveau 1 de sismicité

Le document de référence mentionné à l'article R125-24 du Code de l'environnement est :
Article D 563-8-1 sur la répartition des communes entre les cinq zones de sismicité

consultable sur Internet *

pièces jointes

4. Cartographie

extraits de documents ou de dossiers permettant la localisation des immeubles au regard des risques encourus
en application de l'article R125-26 du Code de l'environnement

La commune entre dans le périmètre du Territoire à Risque Inondation de Lille. Les cartographies sont consultables sur Internet*

5. Arrêtés portant ou ayant porté reconnaissance de l'état de catastrophe naturelle ou technologique

à la date de l'édition de la présente fiche communale

! La liste actualisée des arrêtés est consultable sur le site portail www.prim.net dans la rubrique : Ma commune face aux risques

catastrophes naturelles

nombre

catastrophes technologiques

nombre

Le préfet du Nord

site* www.nord.gouv.fr

PRÉFET DU NORD

Direction départementale
des territoires
et de la mer du Nord

Service Sécurité
Risques et Crises.

Arrêté relatif à l'état des risques naturels, technologiques et miniers de biens immobiliers situés sur la commune de Lambres lez Douai

Le Directeur départemental des territoires et de la mer du Nord

Vu le code général des collectivités territoriales ;

Vu le code de l'environnement et notamment ses articles L.125-5 et R.125-23 à R.125-27, L.515-15 à L.515-26 et R.515-39 à R.515-50, L.562-1 à L.562-9 et R.562-1 à R.561-10, L.563-1 et R.563-1 à R.563-8-1 ;

Vu le code nouveau minier et notamment son article L.174-5 ;

Vu l'arrêté préfectoral du 24 juillet 2015 fixant la liste des communes du département du Nord concernées par l'obligation d'information sur les risques naturels, technologiques et miniers modifiant l'arrêté préfectoral du 15 février 2006 modifié par les arrêtés des 4 décembre 2007, 13 octobre 2008 et 19 avril 2011 ;

Vu l'arrêté préfectoral du 21 avril 2011 relatif à l'état des risques naturels et technologiques sur la commune de **Lambres lez Douai** ;

Vu l'arrêté du 19 mars 2013 modifiant l'arrêté du 13 octobre 2005 portant définition du modèle d'imprimé pour l'établissement de l'état des risques naturels et technologiques ;

Vu l'arrêté préfectoral du 28 mai 2015 accordant délégation de signature à M. Philippe LALART, Directeur Départemental des Territoires et de la Mer Nord ;

Sur proposition du Chef du service sécurité risques et crises.

ARRÊTE

Article 1^{er} – Les éléments nécessaires à l'élaboration de l'état des risques pour l'information des acquéreurs et des locataires des biens immobiliers situés sur la commune de **Lambres lez Douai** sont consignés dans le dossier d'informations annexé au présent arrêté.

Ce dossier comprend :

- la mention des risques naturels, technologiques et miniers pris en compte,
- la cartographie des zones exposées
- l'intitulé des documents auxquels le vendeur ou le bailleur peut se référer
- le niveau de sismicité réglementaire attaché à la commune.

Ce dossier et les documents de référence sont librement consultables en mairie de **Lambres lez Douai**, préfecture et sous-préfecture de Douai et sur le site des services de l'Etat à l'adresse suivante : www.nord.gouv.fr.

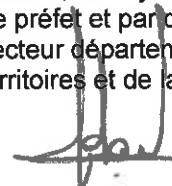
21 avril 2011

Article 2- L'arrêté du 21 avril 2011 relatif à l'état des risques naturels et technologiques majeurs de biens immobiliers situés sur la commune de **Lambres lez Douai** est abrogé.

Article 3- Une copie du présent arrêté et de son annexe est adressée en mairie de **Lambres lez Douai** et à la chambre départementale des notaires. Le présent arrêté sera affiché en mairie de **Lambres lez Douai**.

Article 4- Le Directeur de cabinet de la préfecture du Nord, Le Maire de la Commune de **Lambres lez Douai**, le Sous-préfet de Douai, le Chef du service sécurité, risques et crises de la Direction départementale des territoires et de la mer du Nord, sont chargés, chacun en ce qui le concerne, de l'exécution du présent arrêté qui sera publié au recueil des actes administratifs de la préfecture du Nord.

Fait à Lille, le 24 juillet 2015
Pour le préfet et par délégation
Le Directeur départemental des
territoires et de la mer



Philippe LALART

code postal : 59500

Commune de LAMBRES LEZ DOUAI

code Insee : 59329

Fiche communale d'informations sur les risques naturels, miniers et technologiques

pour l'application des I, II de l'article L 125-5 du Code de l'environnement

1. Fiche communale annexée à l'arrêté préfectoral

n°

du

24 juillet 2015

mis à jour le

servitudes

2. Situation de la commune au regard d'un ou plusieurs plans de prévention de risques [PPR]

2.1 La commune est située dans le périmètre d'un PPR

 naturels

 miniers

 technologiques

 non

PPR inondation

date

Prescrit le 01/02/2002

aléa

Remontée de nappe phréatique

Les documents de référence mentionnés à l'article R125-24 du Code de l'environnement sont :

 consultable sur Internet *

 consultable sur Internet *

 consultable sur Internet *

Le règlement de ce PPR intègre des prescriptions de travaux

 oui

 non

2.2 La commune est située dans le périmètre d'un PPR

 naturels

 miniers

 technologiques

 non

date

aléa

Les documents de référence mentionnés à l'article R125-24 du Code de l'environnement sont :

 consultable sur Internet *

 consultable sur Internet *

 consultable sur Internet *

Le règlement de ce PPR intègre des prescriptions de travaux

 oui

 non

2.3 La commune est située dans le périmètre d'un PPR

 naturels

 miniers

 technologiques

 non

date

aléa

Les documents de référence mentionnés à l'article R125-24 du Code de l'environnement sont :

 consultable sur Internet *

 consultable sur Internet *

 consultable sur Internet *

Le règlement de ce PPR intègre des prescriptions de travaux

 oui

 non

2.4 La commune est située dans le périmètre d'un PPR

 naturels

 miniers

 technologiques

 non

date

aléa

Les documents de référence mentionnés à l'article R125-24 du Code de l'environnement sont :

 consultable sur Internet *

 consultable sur Internet *

 consultable sur Internet *

Le règlement de ce PPR intègre des prescriptions de travaux

 oui

 non

3. Situation de la commune au regard du zonage réglementaire pour la prise en compte de la sismicité

en application de l'article R 563-4 du code de l'environnement.

	Forte	Moyenne	Modérée	Faible	Très faible
La commune est située dans une zone de sismicité	zone 5	zone 4	zone 3	zone 2 X	Zone 1 *
	* Il n'existe aucune obligation réglementaire pour le niveau 1 de sismicité				

Le document de référence mentionné à l'article R125-24 du Code de l'environnement est :

Article D 563-8-1 sur la répartition des communes entre les cinq zones de sismicité

consultable sur Internet *

pièces jointes

4. Cartographie

extraits de documents ou de dossiers permettant la localisation des immeubles au regard des risques encourus en application de l'article R125-26 du Code de l'environnement

La commune ne dispose pas de cartographie relative aux risques naturels et technologiques majeurs

5. Arrêtés portant ou ayant porté reconnaissance de l'état de catastrophe naturelle ou technologique

à la date de l'édition de la présente fiche communale

! La liste actualisée des arrêtés est consultable sur le site portail www.prim.net dans la rubrique : Ma commune face aux risques

catastrophes naturelles	nombre	catastrophes technologiques	nombre
-------------------------	--------	-----------------------------	--------

Le préfet du Nord

site* www.nord.gouv.fr

PRÉFET DU NORD

Direction départementale
des territoires
et de la mer du Nord

Service Sécurité
Risques et Crises.

Arrêté relatif à l'état des risques naturels, technologiques et miniers de biens immobiliers situés sur la commune de Landas

Le Directeur départemental des territoires et de la mer du Nord

Vu le code général des collectivités territoriales ;

Vu le code de l'environnement et notamment ses articles L.125-5 et R.125-23 à R.125-27, L.515-15 à L.515-26 et R.515-39 à R.515-50, L.562-1 à L.562-9 et R.562-1 à R.561-10, L.563-1 et R.563-1 à R.563-8-1 ;

Vu le code nouveau minier et notamment son article L.174-5 ;

Vu l'arrêté préfectoral du 24 juillet 2015 fixant la liste des communes du département du Nord concernées par l'obligation d'information sur les risques naturels, technologiques et miniers modifiant l'arrêté préfectoral du 15 février 2006 modifié par les arrêtés des 4 décembre 2007, 13 octobre 2008 et 19 avril 2011 ;

Vu l'arrêté préfectoral du 21 avril 2011 relatif à l'état des risques naturels et technologiques sur la commune de **Landas**;

Vu l'arrêté du 19 mars 2013 modifiant l'arrêté du 13 octobre 2005 portant définition du modèle d'imprimé pour l'établissement de l'état des risques naturels et technologiques ;

Vu l'arrêté préfectoral du 28 mai 2015 accordant délégation de signature à M. Philippe LALART, Directeur Départemental des Territoires et de la Mer Nord ;

Sur proposition du Chef du service sécurité risques et crises.

ARRÊTE

Article 1^{er} – Les éléments nécessaires à l'élaboration de l'état des risques pour l'information des acquéreurs et des locataires des biens immobiliers situés sur la commune de **Landas** sont consignés dans le dossier d'informations annexé au présent arrêté.

Ce dossier comprend :

- la mention des risques naturels, technologiques et miniers pris en compte,
- la cartographie des zones exposées
- l'intitulé des documents auxquels le vendeur ou le bailleur peut se référer
- le niveau de sismicité réglementaire attaché à la commune.

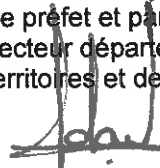
Ce dossier et les documents de référence sont librement consultables en mairie de **Landas**, préfecture et sous-préfecture de Douai et sur le site des services de l'Etat à l'adresse suivante : www.nord.gouv.fr.

Article 2- L'arrêté du 21 avril 2011 relatif à l'état des risques naturels et technologiques majeurs de biens immobiliers situés sur la commune de **Landas** est abrogé.

Article 3- Une copie du présent arrêté et de son annexe est adressée en mairie de **Landas** et à la chambre départementale des notaires. Le présent arrêté sera affiché en mairie de **Landas**.

Article 4- Le Directeur de cabinet de la préfecture du Nord, Le Maire de la Commune de **Landas**, le Sous-préfet de Douai, le Chef du service sécurité, risques et crises de la Direction départementale des territoires et de la mer du Nord, sont chargés, chacun en ce qui le concerne, de l'exécution du présent arrêté qui sera publié au recueil des actes administratifs de la préfecture du Nord.

Fait à Lille, le 24 juillet 2015
Pour le préfet et par délégation
Le Directeur départemental des
territoires et de la mer



Philippe LALART

code postal : 59310

Commune de LANDAS

code Insee : 59330

Fiche communale d'informations sur les risques naturels, miniers et technologiques

pour l'application des I, II de l'article L 125-5 du Code de l'environnement

1. Fiche communale annexée à l'arrêté préfectoral

n°

du

24 juillet 2015

mis à jour le

servitudes

2. Situation de la commune au regard d'un ou plusieurs plans de prévention de risques [PPR]

2.1 La commune est située dans le périmètre d'un PPR

naturels

miniers

technologiques

non

date

aléa

Les documents de référence mentionnés à l'article R125-24 du Code de l'environnement sont :

consultable sur Internet *

consultable sur Internet *

consultable sur Internet *

Le règlement de ce PPR intègre des prescriptions de travaux

oui

non

2.2 La commune est située dans le périmètre d'un PPR

naturels

miniers

technologiques

non

date

aléa

Les documents de référence mentionnés à l'article R125-24 du Code de l'environnement sont :

consultable sur Internet *

consultable sur Internet *

consultable sur Internet *

Le règlement de ce PPR intègre des prescriptions de travaux

oui

non

2.3 La commune est située dans le périmètre d'un PPR

naturels

miniers

technologiques

non

date

aléa

Les documents de référence mentionnés à l'article R125-24 du Code de l'environnement sont :

consultable sur Internet *

consultable sur Internet *

consultable sur Internet *

Le règlement de ce PPR intègre des prescriptions de travaux

oui

non

2.4 La commune est située dans le périmètre d'un PPR

naturels

miniers

technologiques

non

date

aléa

Les documents de référence mentionnés à l'article R125-24 du Code de l'environnement sont :

consultable sur Internet *

consultable sur Internet *

consultable sur Internet *

Le règlement de ce PPR intègre des prescriptions de travaux

oui

non

3. Situation de la commune au regard du zonage réglementaire pour la prise en compte de la sismicité

en application de l'article R 563-4 du code de l'environnement.

	Forte	Moyenne	Modérée	Faible	Très faible
La commune est située dans une zone de sismicité	zone 5	zone 4	zone 3	zone 2 X	Zone 1 *
	* Il n'existe aucune obligation réglementaire pour le niveau 1 de sismicité				

Le document de référence mentionné à l'article R125-24 du Code de l'environnement est :

Article D 563-8-1 sur la répartition des communes entre les cinq zones de sismicité

consultable sur Internet *

pièces jointes

4. Cartographie

extraits de documents ou de dossiers permettant la localisation des immeubles au regard des risques encourus en application de l'article R125-26 du Code de l'environnement

[L'extrait de l'Atlas Régional des Zones Inondables de la Scarpe aval est consultable sur Internet*](#)

5. Arrêtés portant ou ayant porté reconnaissance de l'état de catastrophe naturelle ou technologique

à la date de l'édition de la présente fiche communale

La liste actualisée des arrêtés est consultable sur le site portail www.prim.net dans la rubrique : Ma commune face aux risques

catastrophes naturelles	nombre	catastrophes technologiques	nombre
-------------------------	--------	-----------------------------	--------

Le préfet du Nord

site* www.nord.gouv.fr



PRÉFET DU NORD

Direction départementale
des territoires
et de la mer du Nord

Service Sécurité
Risques et Crises.

Arrêté relatif à l'état des risques naturels, technologiques et miniers de biens immobiliers situés sur la commune de Landrecies

Le Directeur départemental des territoires et de la mer du Nord

Vu le code général des collectivités territoriales ;

Vu le code de l'environnement et notamment ses articles L.125-5 et R.125-23 à R.125-27, L.515-15 à L.515-26 et R.515-39 à R.515-50, L.562-1 à L.562-9 et R.562-1 à R.561-10, L.563-1 et R.563-1 à R.563-8-1 ;

Vu le code nouveau minier et notamment son article L.174-5 ;

Vu l'arrêté préfectoral du 24 juillet 2015 fixant la liste des communes du département du Nord concernées par l'obligation d'information sur les risques naturels, technologiques et miniers modifiant l'arrêté préfectoral du 15 février 2006 modifié par les arrêtés des 4 décembre 2007, 13 octobre 2008 et 19 avril 2011 ;

Vu l'arrêté préfectoral du 21 avril 2011 relatif à l'état des risques naturels et technologiques sur la commune de **Landrecies** ;

Vu l'arrêté du 19 mars 2013 modifiant l'arrêté du 13 octobre 2005 portant définition du modèle d'imprimé pour l'établissement de l'état des risques naturels et technologiques ;

Vu l'arrêté préfectoral du 28 mai 2015 accordant délégation de signature à M. Philippe LALART, Directeur Départemental des Territoires et de la Mer Nord ;

Sur proposition du Chef du service sécurité risques et crises.

ARRÊTE

Article 1^{er} – Les éléments nécessaires à l'élaboration de l'état des risques pour l'information des acquéreurs et des locataires des biens immobiliers situés sur la commune de **Landrecies** sont consignés dans le dossier d'informations annexé au présent arrêté.

Ce dossier comprend :

- la mention des risques naturels, technologiques et miniers pris en compte,
- la cartographie des zones exposées
- l'intitulé des documents auxquels le vendeur ou le bailleur peut se référer
- le niveau de sismicité réglementaire attaché à la commune.


Ce dossier et les documents de référence sont librement consultables en mairie de **Landrecies**, préfecture et sous-préfecture de Avesnes et sur le site des services de l'Etat à l'adresse suivante : www.nord.gouv.fr.

Article 2- L'arrêté du 21 avril 2011 relatif à l'état des risques naturels et technologiques majeurs de biens immobiliers situés sur la commune de **Landrecies** est abrogé.

Article 3- Une copie du présent arrêté et de son annexe est adressée en mairie de **Landrecies** et à la chambre départementale des notaires. Le présent arrêté sera affiché en mairie de **Landrecies**.

Article 4- Le Directeur de cabinet de la préfecture du Nord, Le Maire de la Commune de **Landrecies**, le Sous-préfet de Avesnes, le Chef du service sécurité, risques et crises de la Direction départementale des territoires et de la mer du Nord, sont chargés, chacun en ce qui le concerne, de l'exécution du présent arrêté qui sera publié au recueil des actes administratifs de la préfecture du Nord.

Fait à Lille, le 24 juillet 2015
Pour le préfet et par délégation
Le Directeur départemental des
territoires et de la mer



Philippe LALART

code postal : 59550

Commune de LANDRECIES

code Insee : 59331

Fiche communale d'informations sur les risques naturels, miniers et technologiques

pour l'application des I, II de l'article L 125-5 du Code de l'environnement

1. Fiche communale annexée à l'arrêté préfectoral

n°

du

24 juillet 2015

mis à jour le

servitudes

2. Situation de la commune au regard d'un ou plusieurs plans de prévention de risques [PPR]

2.1 La commune est située dans le périmètre d'un PPR

naturels miniers technologiques non

PERI de la Sambre

date

Approuvé le 25/09/1996

aléa

Inondation par débordement

Les documents de référence mentionnés à l'article R125-24 du Code de l'environnement sont :

Rapport de Présentationconsultable sur Internet * Règlementconsultable sur Internet * Documents graphiques : extrait du zonage réglementaire du PERIconsultable sur Internet *

Le règlement de ce PPR intègre des prescriptions de travaux

oui non

2.2 La commune est située dans le périmètre d'un PPR

naturels miniers technologiques non

PPRI Ecaillon

date

Prescrit le 10/03/2015

aléa

Inondation par débordement du cours d'eau et de ses affluents

Les documents de référence mentionnés à l'article R125-24 du Code de l'environnement sont :

consultable sur Internet * consultable sur Internet * consultable sur Internet *

Le règlement de ce PPR intègre des prescriptions de travaux

oui non

2.3 La commune est située dans le périmètre d'un PPR

naturels miniers technologiques non

date

aléa

Les documents de référence mentionnés à l'article R125-24 du Code de l'environnement sont :

consultable sur Internet * consultable sur Internet * consultable sur Internet *

Le règlement de ce PPR intègre des prescriptions de travaux

oui non

2.4 La commune est située dans le périmètre d'un PPR

naturels miniers technologiques non

date

aléa

Les documents de référence mentionnés à l'article R125-24 du Code de l'environnement sont :

consultable sur Internet * consultable sur Internet * consultable sur Internet *

Le règlement de ce PPR intègre des prescriptions de travaux

oui non

3. Situation de la commune au regard du zonage réglementaire pour la prise en compte de la sismicité

en application de l'article R 563-4 du code de l'environnement.

	Forte	Moyenne	Modérée	Faible	Très faible
La commune est située dans une zone de sismicité	zone 5	zone 4	zone 3 X	zone 2	Zone 1 *

* Il n'existe aucune obligation réglementaire pour le niveau 1 de sismicité

Le document de référence mentionné à l'article R125-24 du Code de l'environnement est :

Article D 563-8-1 sur la répartition des communes entre les cinq zones de sismicité

consultable sur Internet *

pièces jointes

4. Cartographie

extraits de documents ou de dossiers permettant la localisation des immeubles au regard des risques encourus en application de l'article R125-26 du Code de l'environnement

La carte de l'aléa de référence du PPRI de l'Ecaillon est disponible sur Internet*. Elle remplace la carte de l'aléa AZI

5. Arrêtés portant ou ayant porté reconnaissance de l'état de catastrophe naturelle ou technologique

à la date de l'édition de la présente fiche communale

! La liste actualisée des arrêtés est consultable sur le site portail www.prim.net dans la rubrique : Ma commune face aux risques

catastrophes naturelles

nombre

catastrophes technologiques

nombre

Le préfet du Nord

site* www.nord.gouv.fr

PRÉFET DU NORD

Direction départementale
des territoires
et de la mer du Nord

Service Sécurité
Risques et Crises.

Arrêté relatif à l'état des risques naturels, technologiques et miniers de biens immobiliers situés sur la commune de La Neuville

Le Directeur départemental des territoires et de la mer du Nord

Vu le code général des collectivités territoriales ;

Vu le code de l'environnement et notamment ses articles L.125-5 et R.125-23 à R.125-27, L.515-15 à L.515-26 et R.515-39 à R.515-50, L.562-1 à L.562-9 et R.562-1 à R.561-10, L.563-1 et R.563-1 à R.563-8-1 ;

Vu le code nouveau minier et notamment son article L.174-5 ;

Vu l'arrêté préfectoral du 24 juillet 2015 fixant la liste des communes du département du Nord concernées par l'obligation d'information sur les risques naturels, technologiques et miniers modifiant l'arrêté préfectoral du 15 février 2006 modifié par les arrêtés des 4 décembre 2007, 13 octobre 2008 et 19 avril 2011 ;

Vu l'arrêté préfectoral du 21 avril 2011 relatif à l'état des risques naturels et technologiques sur la commune de **La Neuville** ;

Vu l'arrêté du 19 mars 2013 modifiant l'arrêté du 13 octobre 2005 portant définition du modèle d'imprimé pour l'établissement de l'état des risques naturels et technologiques ;

Vu l'arrêté préfectoral du 28 mai 2015 accordant délégation de signature à M. Philippe LALART, Directeur Départemental des Territoires et de la Mer Nord ;

Sur proposition du Chef du service sécurité risques et crises.

ARRÊTE

Article 1^{er} – Les éléments nécessaires à l'élaboration de l'état des risques pour l'information des acquéreurs et des locataires des biens immobiliers situés sur la commune de **La Neuville** sont consignés dans le dossier d'informations annexé au présent arrêté.

Ce dossier comprend :

- la mention des risques naturels, technologiques et miniers pris en compte,
- la cartographie des zones exposées
- l'intitulé des documents auxquels le vendeur ou le bailleur peut se référer
- le niveau de sismicité réglementaire attaché à la commune.

Ce dossier et les documents de référence sont librement consultables en mairie de **La Neuville**, en préfecture et sur le site des services de l'Etat à l'adresse suivante : www.nord.gouv.fr.

Article 2- L'arrêté du 21 avril 2011 relatif à l'état des risques naturels et technologiques majeurs de biens immobiliers situés sur la commune de **La Neuville** est abrogé.

Article 3- Une copie du présent arrêté et de son annexe est adressée en mairie de **La Neuville** et à la chambre départementale des notaires. Le présent arrêté sera affiché en mairie de **La Neuville**.

Article 4- Le Directeur de cabinet de la préfecture du Nord, Le Maire de la Commune de **La Neuville**, le Chef du service sécurité, risques et crises de la Direction départementale des territoires et de la mer du Nord, sont chargés, chacun en ce qui le concerne, de l'exécution du présent arrêté qui sera publié au recueil des actes administratifs de la préfecture du Nord.

Fait à Lille, le 24 juillet 2015
Pour le préfet et par délégation
Le Directeur départemental des
territoires et de la mer



Philippe LALART

code postal : 59239

Commune de **LA NEUVILLE**

code Insee : 59427

Fiche communale d'informations sur les risques naturels, miniers et technologiques

pour l'application des I, II de l'article L. 125-5 du Code de l'environnement

1. Fiche communale annexée à l'arrêté préfectoral

n°

du

24 juillet 2015

mis à jour le

servitudes

2. Situation de la commune au regard d'un ou plusieurs plans de prévention de risques [PPR]

2.1 La commune est située dans le périmètre d'un PPR

naturels X

miniers

technologiques

non

PPRI de la Marque

date

Prescrit le 11/08/2014

aléa

Inondation par débordement de la
marque et de ses affluents

Les documents de référence mentionnés à l'article R125-24 du Code de l'environnement sont :

consultable sur Internet *

consultable sur Internet *

consultable sur Internet *

Le règlement de ce PPR intègre des prescriptions de travaux

oui non

2.2 La commune est située dans le périmètre d'un PPR

naturels X

miniers

technologiques

non

PPRI Wahagnies-Ostricourt

Approuvé le 21/01/2008

modifié sur la commune de
Ostricourt

date

modifié le 18/07/2013

aléa

Ruissellement et coulée de boue

Les documents de référence mentionnés à l'article R125-24 du Code de l'environnement sont :

La note de présentation

Le règlement

Les documents graphiques : extrait du zonage réglementaire du PPRI

consultable sur Internet * X

consultable sur Internet * X

consultable sur Internet * X

Le règlement de ce PPR intègre des prescriptions de travaux

oui X non

2.3 La commune est située dans le périmètre d'un PPR

naturels

miniers

technologiques

non

date

aléa

Les documents de référence mentionnés à l'article R125-24 du Code de l'environnement sont :

consultable sur Internet *

consultable sur Internet *

consultable sur Internet *

Le règlement de ce PPR intègre des prescriptions de travaux

oui non

2.4 La commune est située dans le périmètre d'un PPR

naturels

miniers

technologiques

non

date

aléa

Les documents de référence mentionnés à l'article R125-24 du Code de l'environnement sont :

consultable sur Internet *

consultable sur Internet *

consultable sur Internet *

Le règlement de ce PPR intègre des prescriptions de travaux

oui non

3. Situation de la commune au regard du zonage réglementaire pour la prise en compte de la sismicité
en application de l'article R 563-4 du code de l'environnement.

La commune est située dans une zone de sismicité	Forte zone 5	Moyenne zone 4	Modérée zone 3	Faible zone 2 X	Très faible Zone 1 *
--	-----------------	-------------------	-------------------	--------------------	-------------------------

* Il n'existe aucune obligation réglementaire pour le niveau 1 de sismicité

Le document de référence mentionné à l'article R125-24 du Code de l'environnement est :
Article D 563-8-1 sur la répartition des communes entre les cinq zones de sismicité

consultable sur Internet *

pièces jointes

4. Cartographie

extraits de documents ou de dossiers permettant la localisation des immeubles au regard des risques encourus
en application de l'article R125-26 du Code de l'environnement

La carte de l'aléa de référence du PPRI de la Marque est disponible sur Internet*. Elle remplace la carte de l'aléa AZI

5. Arrêtés portant ou ayant porté reconnaissance de l'état de catastrophe naturelle ou technologique
à la date de l'édition de la présente fiche communale

! La liste actualisée des arrêtés est consultable sur le site portail www.prim.net dans la rubrique : Ma commune face aux risques

catastrophes naturelles

nombre

catastrophes technologiques

nombre

Le préfet du Nord

site* www.nord.gouv.fr



PRÉFET DU NORD

Direction départementale
des territoires
et de la mer du Nord

Service Sécurité
Risques et Crises.

Arrêté relatif à l'état des risques naturels, technologiques et miniers de biens immobiliers situés sur la commune de Lannoy

Le Directeur départemental des territoires et de la mer du Nord

Vu le code général des collectivités territoriales ;

Vu le code de l'environnement et notamment ses articles L.125-5 et R.125-23 à R.125-27, L.515-15 à L.515-26 et R.515-39 à R.515-50, L.562-1 à L.562-9 et R.562-1 à R.561-10, L.563-1 et R.563-1 à R.563-8-1 ;

Vu le code nouveau minier et notamment son article L.174-5 ;

Vu l'arrêté préfectoral du 24 juillet 2015 fixant la liste des communes du département du Nord concernées par l'obligation d'information sur les risques naturels, technologiques et miniers modifiant l'arrêté préfectoral du 15 février 2006 modifié par les arrêtés des 4 décembre 2007, 13 octobre 2008 et 19 avril 2011 ;

Vu l'arrêté préfectoral du 21 avril 2011 relatif à l'état des risques naturels et technologiques sur la commune de **Lannoy** ;

Vu l'arrêté du 19 mars 2013 modifiant l'arrêté du 13 octobre 2005 portant définition du modèle d'imprimé pour l'établissement de l'état des risques naturels et technologiques ;

Vu l'arrêté préfectoral du 28 mai 2015 accordant délégation de signature à M. Philippe LALART, Directeur Départemental des Territoires et de la Mer Nord ;

Sur proposition du Chef du service sécurité risques et crises.

ARRÊTE

Article 1^{er} – Les éléments nécessaires à l'élaboration de l'état des risques pour l'information des acquéreurs et des locataires des biens immobiliers situés sur la commune de **Lannoy** sont consignés dans le dossier d'informations annexé au présent arrêté.

Ce dossier comprend :

- la mention des risques naturels, technologiques et miniers pris en compte,
- la cartographie des zones exposées
- l'intitulé des documents auxquels le vendeur ou le bailleur peut se référer
- le niveau de sismicité réglementaire attaché à la commune.


Ce dossier et les documents de référence sont librement consultables en mairie de **Lannoy**, en préfecture et sur le site des services de l'Etat à l'adresse suivante : www.nord.gouv.fr.

Article 2- L'arrêté du 21 avril 2011 relatif à l'état des risques naturels et technologiques majeurs de biens immobiliers situés sur la commune de **Lannoy** est abrogé.

Article 3- Une copie du présent arrêté et de son annexe est adressée en mairie de **Lannoy** et à la chambre départementale des notaires. Le présent arrêté sera affiché en mairie de **Lannoy**.

Article 4- Le Directeur de cabinet de la préfecture du Nord, Le Maire de la Commune de **Lannoy**, le Chef du service sécurité, risques et crises de la Direction départementale des territoires et de la mer du Nord, sont chargés, chacun en ce qui le concerne, de l'exécution du présent arrêté qui sera publié au recueil des actes administratifs de la préfecture du Nord.

Fait à Lille, le 24 juillet 2015
Pour le préfet et par délégation
Le Directeur départemental des
territoires et de la mer



Philippe LALART

code postal : 59390

Commune de LANNOY

code Insee : 59332

Fiche communale d'informations sur les risques naturels, miniers et technologiques

pour l'application des I, II de l'article L. 125-5 du Code de l'environnement

1. Fiche communale annexée à l'arrêté préfectoral

n°

du

24 juillet 2015

mis à jour le

servitudes

2. Situation de la commune au regard d'un ou plusieurs plans de prévention de risques [PPR]

2.1 La commune est située dans le périmètre d'un PPR

naturels	miniers	technologiques	non <input checked="" type="checkbox"/>
----------	---------	----------------	---

date

aléa

Les documents de référence mentionnés à l'article R125-24 du Code de l'environnement sont :

 consultable sur Internet *

 consultable sur Internet *

 consultable sur Internet *

Le règlement de ce PPR intègre des prescriptions de travaux

 oui

 non

2.2 La commune est située dans le périmètre d'un PPR

naturels	miniers	technologiques	non
----------	---------	----------------	-----

date

aléa

Les documents de référence mentionnés à l'article R125-24 du Code de l'environnement sont :

 consultable sur Internet *

 consultable sur Internet *

 consultable sur Internet *

Le règlement de ce PPR intègre des prescriptions de travaux

 oui

 non

2.3 La commune est située dans le périmètre d'un PPR

naturels	miniers	technologiques	non
----------	---------	----------------	-----

date

aléa

Les documents de référence mentionnés à l'article R125-24 du Code de l'environnement sont :

 consultable sur Internet *

 consultable sur Internet *

 consultable sur Internet *

Le règlement de ce PPR intègre des prescriptions de travaux

 oui

 non

2.4 La commune est située dans le périmètre d'un PPR

naturels	miniers	technologiques	non
----------	---------	----------------	-----

date

aléa

Les documents de référence mentionnés à l'article R125-24 du Code de l'environnement sont :

 consultable sur Internet *

 consultable sur Internet *

 consultable sur Internet *

Le règlement de ce PPR intègre des prescriptions de travaux

 oui

 non

3. Situation de la commune au regard du zonage réglementaire pour la prise en compte de la sismicité

en application de l'article R 563-4 du code de l'environnement.

	Forte	Moyenne	Modérée	Faible	Très faible
La commune est située dans une zone de sismicité	zone 5	zone 4	zone 3	zone 2 X	Zone 1 *
	* Il n'existe aucune obligation réglementaire pour le niveau 1 de sismicité				

Le document de référence mentionné à l'article R125-24 du Code de l'environnement est :

Article D 563-8-1 sur la répartition des communes entre les cinq zones de sismicité

consultable sur Internet *

pièces jointes

4. Cartographie

extraits de documents ou de dossiers permettant la localisation des immeubles au regard des risques encourus en application de l'article R125-26 du Code de l'environnement

La commune entre dans le périmètre du Territoire à Risque Inondation de Lille. Les cartographies sont consultables sur Internet*

5. Arrêtés portant ou ayant porté reconnaissance de l'état de catastrophe naturelle ou technologique

à la date de l'édition de la présente fiche communale

! La liste actualisée des arrêtés est consultable sur le site portail www.prim.net dans la rubrique : Ma commune face aux risques

catastrophes naturelles

nombre

catastrophes technologiques

nombre

Le préfet du Nord

site* www.nord.gouv.fr



Liberté • Egalité • Fraternité
RÉPUBLIQUE FRANÇAISE

PRÉFET DU NORD

Direction départementale
des territoires
et de la mer du Nord

Service Sécurité
Risques et Crises.

Arrêté relatif à l'état des risques naturels, technologiques et miniers de biens immobiliers situés sur la commune de Larouillies

Le Directeur départemental des territoires et de la mer du Nord

Vu le code général des collectivités territoriales ;

Vu le code de l'environnement et notamment ses articles L.125-5 et R.125-23 à R.125-27, L.515-15 à L.515-26 et R.515-39 à R.515-50, L.562-1 à L.562-9 et R.562-1 à R.561-10, L.563-1 et R.563-1 à R.563-8-1 ;

Vu le code nouveau minier et notamment son article L.174-5 ;

Vu l'arrêté préfectoral du 24 juillet 2015 fixant la liste des communes du département du Nord concernées par l'obligation d'information sur les risques naturels, technologiques et miniers modifiant l'arrêté préfectoral du 15 février 2006 modifié par les arrêtés des 4 décembre 2007, 13 octobre 2008 et 19 avril 2011 ;

Vu l'arrêté préfectoral du 21 avril 2011 relatif à l'état des risques naturels et technologiques sur la commune de **Larouillies** ;

Vu l'arrêté du 19 mars 2013 modifiant l'arrêté du 13 octobre 2005 portant définition du modèle d'imprimé pour l'établissement de l'état des risques naturels et technologiques ;

Vu l'arrêté préfectoral du 28 mai 2015 accordant délégation de signature à M. Philippe LALART, Directeur Départemental des Territoires et de la Mer Nord ;

Sur proposition du Chef du service sécurité risques et crises.

ARRÊTE

Article 1^{er} – Les éléments nécessaires à l'élaboration de l'état des risques pour l'information des acquéreurs et des locataires des biens immobiliers situés sur la commune de **Larouillies** sont consignés dans le dossier d'informations annexé au présent arrêté.

Ce dossier comprend :

- la mention des risques naturels, technologiques et miniers pris en compte,
- la cartographie des zones exposées
- l'intitulé des documents auxquels le vendeur ou le bailleur peut se référer
- le niveau de sismicité réglementaire attaché à la commune.

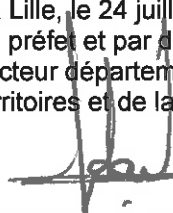
Ce dossier et les documents de référence sont librement consultables en mairie de **Larouillies**, préfecture et sous-préfecture de Avesnes et sur le site des services de l'Etat à l'adresse suivante : www.nord.gouv.fr.

Article 2- L'arrêté du 21 avril 2011 relatif à l'état des risques naturels et technologiques majeurs de biens immobiliers situés sur la commune de **Larouillies** est abrogé.

Article 3- Une copie du présent arrêté et de son annexe est adressée en mairie de **Larouillies** et à la chambre départementale des notaires. Le présent arrêté sera affiché en mairie de **Larouillies**.

Article 4- Le Directeur de cabinet de la préfecture du Nord, Le Maire de la Commune de **Larouillies**, le Sous-préfet de Avesnes, le Chef du service sécurité, risques et crises de la Direction départementale des territoires et de la mer du Nord, sont chargés, chacun en ce qui le concerne, de l'exécution du présent arrêté qui sera publié au recueil des actes administratifs de la préfecture du Nord.

Fait à Lille, le 24 juillet 2015
Pour le préfet et par délégation
Le Directeur départemental des
territoires et de la mer



Philippe LALART

code postal : 59219

Commune de LAROUILLIES

code Insee : 59333

Fiche communale d'informations sur les risques naturels, miniers et technologiques

pour l'application des I, II de l'article L 125-5 du Code de l'environnement

1. Fiche communale annexée à l'arrêté préfectoral

n°

du

24 juillet 2015

mis à jour le

servitudes

2. Situation de la commune au regard d'un ou plusieurs plans de prévention de risques [PPR]

2.1 La commune est située dans le périmètre d'un PPR

naturels

miniers

technologiques

non

PPRI de l'Helpe Mineure

date

Approuvé le 18/12/2009

aléa

Inondation par débordement du lit mineur dans le lit majeur et de ses principaux affluents

Les documents de référence mentionnés à l'article R125-24 du Code de l'environnement sont :

La note de présentation

Le règlement

Les documents graphiques : extrait du zonage réglementaire du PPRI de l'Helpe Mineure

consultable sur Internet *

consultable sur Internet *

consultable sur Internet *

Le règlement de ce PPR intègre des prescriptions de travaux

oui

non

2.2 La commune est située dans le périmètre d'un PPR

naturels

miniers

technologiques

non

date

aléa

Les documents de référence mentionnés à l'article R125-24 du Code de l'environnement sont :

consultable sur Internet *

consultable sur Internet *

consultable sur Internet *

Le règlement de ce PPR intègre des prescriptions de travaux

oui

non

2.3 La commune est située dans le périmètre d'un PPR

naturels

miniers

technologiques

non

date

aléa

Les documents de référence mentionnés à l'article R125-24 du Code de l'environnement sont :

consultable sur Internet *

consultable sur Internet *

consultable sur Internet *

Le règlement de ce PPR intègre des prescriptions de travaux

oui

non

2.4 La commune est située dans le périmètre d'un PPR

naturels

miniers

technologiques

non

date

aléa

Les documents de référence mentionnés à l'article R125-24 du Code de l'environnement sont :

consultable sur Internet *

consultable sur Internet *

consultable sur Internet *

Le règlement de ce PPR intègre des prescriptions de travaux

oui

non

3. Situation de la commune au regard du zonage réglementaire pour la prise en compte de la sismicité

en application de l'article R 563-4 du code de l'environnement.

	Forte	Moyenne	Modérée	Faible	Très faible
La commune est située dans une zone de sismicité	zone 5	zone 4	zone 3	zone 2 X	Zone 1 *

* Il n'existe aucune obligation réglementaire pour le niveau 1 de sismicité

Le document de référence mentionné à l'article R125-24 du Code de l'environnement est :

Article D 563-8-1 sur la répartition des communes entre les cinq zones de sismicité

consultable sur Internet *

pièces jointes

4. Cartographie

extraits de documents ou de dossiers permettant la localisation des immeubles au regard des risques encourus en application de l'article R125-26 du Code de l'environnement

L'extrait de l'aléa historique du PPRI de l'Helpe Mineure est consultable sur Internet*

5. Arrêtés portant ou ayant porté reconnaissance de l'état de catastrophe naturelle ou technologique

à la date de l'édition de la présente fiche communale

La liste actualisée des arrêtés est consultable sur le site portail www.prim.net dans la rubrique : **Ma commune face aux risques**

catastrophes naturelles

nombre

catastrophes technologiques

nombre

Le préfet du Nord

site* www.nord.gouv.fr



PRÉFET DU NORD

Direction départementale
des territoires
et de la mer du Nord

Service Sécurité
Risques et Crises.

Arrêté relatif à l'état des risques naturels, technologiques et miniers de biens immobiliers situés sur la commune de La Sentinelle

Le Directeur départemental des territoires et de la mer du Nord

Vu le code général des collectivités territoriales ;

Vu le code de l'environnement et notamment ses articles L.125-5 et R.125-23 à R.125-27, L.515-15 à L.515-26 et R.515-39 à R.515-50, L.562-1 à L.562-9 et R.562-1 à R.561-10, L.563-1 et R.563-1 à R.563-8-1 ;

Vu le code nouveau minier et notamment son article L.174-5 ;

Vu l'arrêté préfectoral du 24 juillet 2015 fixant la liste des communes du département du Nord concernées par l'obligation d'information sur les risques naturels, technologiques et miniers modifiant l'arrêté préfectoral du 15 février 2006 modifié par les arrêtés des 4 décembre 2007, 13 octobre 2008 et 19 avril 2011 ;

Vu l'arrêté préfectoral du 21 avril 2011 relatif à l'état des risques naturels et technologiques sur la commune de **La Sentinelle** ;

Vu l'arrêté du 19 mars 2013 modifiant l'arrêté du 13 octobre 2005 portant définition du modèle d'imprimé pour l'établissement de l'état des risques naturels et technologiques ;

Vu l'arrêté préfectoral du 28 mai 2015 accordant délégation de signature à M. Philippe LALART, Directeur Départemental des Territoires et de la Mer Nord ;

Sur proposition du Chef du service sécurité risques et crises.

ARRÊTE

Article 1^{er} – Les éléments nécessaires à l'élaboration de l'état des risques pour l'information des acquéreurs et des locataires des biens immobiliers situés sur la commune de **La Sentinelle** sont consignés dans le dossier d'informations annexé au présent arrêté.

Ce dossier comprend :

- la mention des risques naturels, technologiques et miniers pris en compte,
- la cartographie des zones exposées
- l'intitulé des documents auxquels le vendeur ou le bailleur peut se référer
- le niveau de sismicité réglementaire attaché à la commune.


Ce dossier et les documents de référence sont librement consultables en mairie de **La Sentinelle**, préfecture et sous-préfecture de Valenciennes et sur le site des services de l'Etat à l'adresse suivante : www.nord.gouv.fr.

Article 2- L'arrêté du 21 avril 2011 relatif à l'état des risques naturels et technologiques majeurs de biens immobiliers situés sur la commune de **La Sentinelle** est abrogé.

Article 3- Une copie du présent arrêté et de son annexe est adressée en mairie de **La Sentinelle** et à la chambre départementale des notaires. Le présent arrêté sera affiché en mairie de **La Sentinelle**.

Article 4- Le Directeur de cabinet de la préfecture du Nord, Le Maire de la Commune de **La Sentinelle**, le Sous-préfet de Valenciennes, le Chef du service sécurité, risques et crises de la Direction départementale des territoires et de la mer du Nord, sont chargés, chacun en ce qui le concerne, de l'exécution du présent arrêté qui sera publié au recueil des actes administratifs de la préfecture du Nord.

Fait à Lille, le 24 juillet 2015
Pour le préfet et par délégation
Le Directeur départemental des
territoires et de la mer



Philippe LALART



code postal : 59174

Commune de LA SENTINELLE

code Insee : 59564

Fiche communale d'informations sur les risques naturels, miniers et technologiques

pour l'application des I, II de l'article L 125-5 du Code de l'environnement

1. Fiche communale annexée à l'arrêté préfectoral

n°

du

24 juillet 2015

mis à jour le

servitudes

2. Situation de la commune au regard d'un ou plusieurs plans de prévention de risques [PPR]

2.1 La commune est située dans le périmètre d'un PPR

naturels

miniers X

technologiques

non

PPR risques miniers

Prescrit le 17/11/2014

date

aléa

Effondrements localisés,
affaissements progressifs,
tassements de terrain, glissements
de pente de dépôts de matériaux,
échauffements de dépôts de
matériaux, émanations de gaz de
mine

Les documents de référence mentionnés à l'article R125-24 du Code de l'environnement sont :

consultable sur Internet *

consultable sur Internet *

consultable sur Internet *

Le règlement de ce PPR intègre des prescriptions de travaux

oui

non

2.2 La commune est située dans le périmètre d'un PPR

naturels

miniers

technologiques

non

date

aléa

Les documents de référence mentionnés à l'article R125-24 du Code de l'environnement sont :

consultable sur Internet *

consultable sur Internet *

consultable sur Internet *

Le règlement de ce PPR intègre des prescriptions de travaux

oui

non

2.3 La commune est située dans le périmètre d'un PPR

naturels

miniers

technologiques

non

date

aléa

Les documents de référence mentionnés à l'article R125-24 du Code de l'environnement sont :

consultable sur Internet *

consultable sur Internet *

consultable sur Internet *

Le règlement de ce PPR intègre des prescriptions de travaux

oui

non

2.4 La commune est située dans le périmètre d'un PPR

naturels

miniers

technologiques

non

date

aléa

Les documents de référence mentionnés à l'article R125-24 du Code de l'environnement sont :

consultable sur Internet *

consultable sur Internet *

consultable sur Internet *

Le règlement de ce PPR intègre des prescriptions de travaux

oui

non

3. Situation de la commune au regard du zonage réglementaire pour la prise en compte de la sismicité
en application de l'article R 563-4 du code de l'environnement.

	Forte	Moyenne	Modérée	Faible	Très faible
La commune est située dans une zone de sismicité	zone 5	zone 4	zone 3 X	zone 2	Zone 1 *

* Il n'existe aucune obligation réglementaire pour le niveau 1 de sismicité

Le document de référence mentionné à l'article R125-24 du Code de l'environnement est :

Article D 563-8-1 sur la répartition des communes entre les cinq zones de sismicité

consultable sur Internet *

pièces jointes

4. Cartographie

extraits de documents ou de dossiers permettant la localisation des immeubles au regard des risques encourus
en application de l'article R125-26 du Code de l'environnement

La commune entre dans le périmètre du Territoire à Risque Inondation de Valenciennes. Les cartographies sont consultables sur Internet*

5. Arrêtés portant ou ayant porté reconnaissance de l'état de catastrophe naturelle ou technologique
à la date de l'édition de la présente fiche communale

! La liste actualisée des arrêtés est consultable sur le site portail www.prim.net dans la rubrique : Ma commune face aux risques

catastrophes naturelles

nombre

catastrophes technologiques

nombre

Le préfet du Nord

site* www.nord.gouv.fr



PRÉFET DU NORD

Direction départementale
des territoires
et de la mer du Nord

Service Sécurité
Risques et Crises.

Arrêté relatif à l'état des risques naturels, technologiques et miniers de biens immobiliers situés sur la commune de Lauwin Planque

Le Directeur départemental des territoires et de la mer du Nord

Vu le code général des collectivités territoriales ;

Vu le code de l'environnement et notamment ses articles L.125-5 et R.125-23 à R.125-27, L.515-15 à L.515-26 et R.515-39 à R.515-50, L.562-1 à L.562-9 et R.562-1 à R.561-10, L.563-1 et R.563-1 à R.563-8-1 ;

Vu le code nouveau minier et notamment son article L.174-5 ;

Vu l'arrêté préfectoral du 24 juillet 2015 fixant la liste des communes du département du Nord concernées par l'obligation d'information sur les risques naturels, technologiques et miniers modifiant l'arrêté préfectoral du 15 février 2006 modifié par les arrêtés des 4 décembre 2007, 13 octobre 2008 et 19 avril 2011 ;

Vu l'arrêté préfectoral du 21 avril 2011 relatif à l'état des risques naturels et technologiques sur la commune de **Lauwin Planque**;

Vu l'arrêté du 19 mars 2013 modifiant l'arrêté du 13 octobre 2005 portant définition du modèle d'imprimé pour l'établissement de l'état des risques naturels et technologiques ;

Vu l'arrêté préfectoral du 28 mai 2015 accordant délégation de signature à M. Philippe LALART, Directeur Départemental des Territoires et de la Mer Nord ;

Sur proposition du Chef du service sécurité risques et crises.

ARRÊTE

Article 1^{er} – Les éléments nécessaires à l'élaboration de l'état des risques pour l'information des acquéreurs et des locataires des biens immobiliers situés sur la commune de **Lauwin Planque** sont consignés dans le dossier d'informations annexé au présent arrêté.

Ce dossier comprend :

- la mention des risques naturels, technologiques et miniers pris en compte,
- la cartographie des zones exposées
- l'intitulé des documents auxquels le vendeur ou le bailleur peut se référer
- le niveau de sismicité réglementaire attaché à la commune.

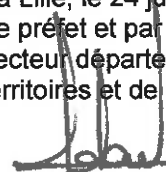
Ce dossier et les documents de référence sont librement consultables en mairie de **Lauwin Planque**, préfecture et sous-préfecture de Douai et sur le site des services de l'Etat à l'adresse suivante : www.nord.gouv.fr.

Article 2- L'arrêté du 21 avril 2011 relatif à l'état des risques naturels et technologiques majeurs de biens immobiliers situés sur la commune de **Lauwin Planque** est abrogé.

Article 3- Une copie du présent arrêté et de son annexe est adressée en mairie de **Lauwin Planque** et à la chambre départementale des notaires. Le présent arrêté sera affiché en mairie de **Lauwin Planque**.

Article 4- Le Directeur de cabinet de la préfecture du Nord, Le Maire de la Commune de **Lauwin Planque**, le Sous-préfet de Douai, le Chef du service sécurité, risques et crises de la Direction départementale des territoires et de la mer du Nord, sont chargés, chacun en ce qui le concerne, de l'exécution du présent arrêté qui sera publié au recueil des actes administratifs de la préfecture du Nord.

Fait à Lille, le 24 juillet 2015
Pour le préfet et par délégation
Le Directeur départemental des
territoires et de la mer



Philippe LALART

code postal : 59500

Commune de LAUWIN-PLANQUE

code Insee : 59334

Fiche communale d'informations sur les risques naturels, miniers et technologiques

pour l'application des I, II de l'article L. 125-5 du Code de l'environnement

1. Fiche communale annexée à l'arrêté préfectoral

n°

du

24 juillet 2015

mis à jour le

servitudes

2. Situation de la commune au regard d'un ou plusieurs plans de prévention de risques [PPR]

2.1 La commune est située dans le périmètre d'un PPR naturels miniers technologiques non

date

aléa

Les documents de référence mentionnés à l'article R125-24 du Code de l'environnement sont :

consultable sur Internet *

consultable sur Internet *

consultable sur Internet *

Le règlement de ce PPR intègre des prescriptions de travaux

oui

non

2.2 La commune est située dans le périmètre d'un PPR naturels miniers technologiques non

date

aléa

Les documents de référence mentionnés à l'article R125-24 du Code de l'environnement sont :

consultable sur Internet *

consultable sur Internet *

consultable sur Internet *

Le règlement de ce PPR intègre des prescriptions de travaux

oui

non

2.3 La commune est située dans le périmètre d'un PPR naturels miniers technologiques non

date

aléa

Les documents de référence mentionnés à l'article R125-24 du Code de l'environnement sont :

consultable sur Internet *

consultable sur Internet *

consultable sur Internet *

Le règlement de ce PPR intègre des prescriptions de travaux

oui

non

2.4 La commune est située dans le périmètre d'un PPR naturels miniers technologiques non

date

aléa

Les documents de référence mentionnés à l'article R125-24 du Code de l'environnement sont :

consultable sur Internet *

consultable sur Internet *

consultable sur Internet *

Le règlement de ce PPR intègre des prescriptions de travaux

oui

non

3. Situation de la commune au regard du zonage réglementaire pour la prise en compte de la sismicité

en application de l'article R 563-4 du code de l'environnement.

	Forte	Moyenne	Modérée	Faible	Très faible
La commune est située dans une zone de sismicité	zone 5	zone 4	zone 3	zone 2 X	Zone 1 *

* Il n'existe aucune obligation réglementaire pour le niveau 1 de sismicité

Le document de référence mentionné à l'article R125-24 du Code de l'environnement est :

Article D 563-8-1 sur la répartition des communes entre les cinq zones de sismicité

consultable sur Internet *

pièces jointes

4. Cartographie

extraits de documents ou de dossiers permettant la localisation des immeubles au regard des risques encourus en application de l'article R125-26 du Code de l'environnement

La commune ne dispose pas de cartographie relative aux risques naturels et technologiques majeurs

5. Arrêtés portant ou ayant porté reconnaissance de l'état de catastrophe naturelle ou technologique

à la date de l'édition de la présente fiche communale

! La liste actualisée des arrêtés est consultable sur le site portail www.prim.net dans la rubrique : Ma commune face aux risques

catastrophes naturelles

nombre

catastrophes technologiques

nombre

Le préfet du Nord

site* www.nord.gouv.fr

PRÉFET DU NORD

Direction départementale
des territoires
et de la mer du Nord

Service Sécurité
Risques et Crises.

Arrêté relatif à l'état des risques naturels, technologiques et miniers de biens immobiliers situés sur la commune de Le Cateau

Le Directeur départemental des territoires et de la mer du Nord

Vu le code général des collectivités territoriales ;

Vu le code de l'environnement et notamment ses articles L.125-5 et R.125-23 à R.125-27, L.515-15 à L.515-26 et R.515-39 à R.515-50, L.562-1 à L.562-9 et R.562-1 à R.561-10, L.563-1 et R.563-1 à R.563-8-1 ;

Vu le code nouveau minier et notamment son article L.174-5 ;

Vu l'arrêté préfectoral du 24 juillet 2015 fixant la liste des communes du département du Nord concernées par l'obligation d'information sur les risques naturels, technologiques et miniers modifiant l'arrêté préfectoral du 15 février 2006 modifié par les arrêtés des 4 décembre 2007, 13 octobre 2008 et 19 avril 2011 ;

Vu l'arrêté préfectoral du 21 avril 2011 relatif à l'état des risques naturels et technologiques sur la commune de **Le Cateau** ;

Vu l'arrêté du 19 mars 2013 modifiant l'arrêté du 13 octobre 2005 portant définition du modèle d'imprimé pour l'établissement de l'état des risques naturels et technologiques ;

Vu l'arrêté préfectoral du 28 mai 2015 accordant délégation de signature à M. Philippe LALART, Directeur Départemental des Territoires et de la Mer Nord ;

Sur proposition du Chef du service sécurité risques et crises.

ARRÊTE

Article 1^{er} – Les éléments nécessaires à l'élaboration de l'état des risques pour l'information des acquéreurs et des locataires des biens immobiliers situés sur la commune de **Le Cateau** sont consignés dans le dossier d'informations annexé au présent arrêté.

Ce dossier comprend :

- la mention des risques naturels, technologiques et miniers pris en compte,
- la cartographie des zones exposées
- l'intitulé des documents auxquels le vendeur ou le bailleur peut se référer
- le niveau de sismicité réglementaire attaché à la commune.

Ce dossier et les documents de référence sont librement consultables en mairie de **Le Cateau**, préfecture et sous-préfecture de Cambrai et sur le site des services de l'Etat à l'adresse suivante : www.nord.gouv.fr.

Article 2- L'arrêté du 21 avril 2011 relatif à l'état des risques naturels et technologiques majeurs de biens immobiliers situés sur la commune de **Le Cateau** est abrogé.

Article 3- Une copie du présent arrêté et de son annexe est adressée en mairie de **Le Cateau** et à la chambre départementale des notaires. Le présent arrêté sera affiché en mairie de **Le Cateau**.

Article 4- Le Directeur de cabinet de la préfecture du Nord, Le Maire de la Commune de **Le Cateau**, le Sous-préfet de Cambrai, le Chef du service sécurité, risques et crises de la Direction départementale des territoires et de la mer du Nord, sont chargés, chacun en ce qui le concerne, de l'exécution du présent arrêté qui sera publié au recueil des actes administratifs de la préfecture du Nord.

Fait à Lille, le 24 juillet 2015
Pour le préfet et par délégation
Le Directeur départemental des
territoires et de la mer



Philippe LALART

code postal : 59360

Commune de LE CATEAU CAMBRESIS

code Insee : 59136

Fiche communale d'informations sur les risques naturels, miniers et technologiques

pour l'application des I, II de l'article L 125-5 du Code de l'environnement

1. Fiche communale annexée à l'arrêté préfectoral

n°

du

24 juillet 2015

mis à jour le

servitudes

2. Situation de la commune au regard d'un ou plusieurs plans de prévention de risques [PPR]

2.1 La commune est située dans le périmètre d'un PPR

naturels

miniers

technologiques

non

PPRI de la Selle

date

Prescrit le 11/08/2014

aléa

Débordement du cours d'eau principal et/ou de ses affluents

Les documents de référence mentionnés à l'article R125-24 du Code de l'environnement sont :

consultable sur Internet *

consultable sur Internet *

consultable sur Internet *

Le règlement de ce PPR intègre des prescriptions de travaux

oui non

2.2 La commune est située dans le périmètre d'un PPR

naturels

miniers

technologiques

non

PPR inondation

date

Prescrit le 19/06/2001

aléa

Inondation

Les documents de référence mentionnés à l'article R125-24 du Code de l'environnement sont :

consultable sur Internet *

consultable sur Internet *

consultable sur Internet *

Le règlement de ce PPR intègre des prescriptions de travaux

oui non

2.3 La commune est située dans le périmètre d'un PPR

naturels

miniers

technologiques

non

PPR mouvement de terrain

date

Prescrit le 19/06/2001

aléa

Mouvement de terrain

Les documents de référence mentionnés à l'article R125-24 du Code de l'environnement sont :

consultable sur Internet *

consultable sur Internet *

consultable sur Internet *

Le règlement de ce PPR intègre des prescriptions de travaux

oui non

2.4 La commune est située dans le périmètre d'un PPR

naturels

miniers

technologiques

non

date

aléa

Les documents de référence mentionnés à l'article R125-24 du Code de l'environnement sont :

consultable sur Internet *

consultable sur Internet *

consultable sur Internet *

Le règlement de ce PPR intègre des prescriptions de travaux

oui non

3. Situation de la commune au regard du zonage réglementaire pour la prise en compte de la sismicité

en application de l'article R 563-4 du code de l'environnement.

	Forte	Moyenne	Modérée	Faible	Très faible
La commune est située dans une zone de sismicité	zone 5	zone 4	zone 3 X	zone 2	Zone 1 *

* Il n'existe aucune obligation réglementaire pour le niveau 1 de sismicité

Le document de référence mentionné à l'article R125-24 du Code de l'environnement est :

Article D 563-8-1 sur la répartition des communes entre les cinq zones de sismicité

consultable sur Internet *

pièces jointes

4. Cartographie

extraits de documents ou de dossiers permettant la localisation des immeubles au regard des risques encourus en application de l'article R125-26 du Code de l'environnement

La carte de l'aléa de référence du PPRI de la Salle est disponible sur Internet*. Elle remplace la carte de l'aléa de l'AZI

La carte d'état des risques naturels est consultable sur Internet*

5. Arrêtés portant ou ayant porté reconnaissance de l'état de catastrophe naturelle ou technologique

à la date de l'édition de la présente fiche communale

! La liste actualisée des arrêtés est consultable sur le site portail www.prim.net dans la rubrique : Ma commune face aux risques

catastrophes naturelles

nombre

catastrophes technologiques

nombre

Le préfet du Nord

site* www.nord.gouv.fr



PRÉFET DU NORD

Direction départementale
des territoires
et de la mer du Nord

Service Sécurité
Risques et Crises.

Arrêté relatif à l'état des risques naturels, technologiques et miniers de biens immobiliers situés sur la commune de Lecelles

Le Directeur départemental des territoires et de la mer du Nord

Vu le code général des collectivités territoriales ;

Vu le code de l'environnement et notamment ses articles L.125-5 et R.125-23 à R.125-27, L.515-15 à L.515-26 et R.515-39 à R.515-50, L.562-1 à L.562-9 et R.562-1 à R.561-10, L.563-1 et R.563-1 à R.563-8-1 ;

Vu le code nouveau minier et notamment son article L.174-5 ;

Vu l'arrêté préfectoral du 24 juillet 2015 fixant la liste des communes du département du Nord concernées par l'obligation d'information sur les risques naturels, technologiques et miniers modifiant l'arrêté préfectoral du 15 février 2006 modifié par les arrêtés des 4 décembre 2007, 13 octobre 2008 et 19 avril 2011 ;

Vu l'arrêté préfectoral du 21 avril 2011 relatif à l'état des risques naturels et technologiques sur la commune de **Lecelles** ;

Vu l'arrêté du 19 mars 2013 modifiant l'arrêté du 13 octobre 2005 portant définition du modèle d'imprimé pour l'établissement de l'état des risques naturels et technologiques ;

Vu l'arrêté préfectoral du 28 mai 2015 accordant délégation de signature à M. Philippe LALART, Directeur Départemental des Territoires et de la Mer Nord ;

Sur proposition du Chef du service sécurité risques et crises.

ARRÊTE

Article 1^{er} – Les éléments nécessaires à l'élaboration de l'état des risques pour l'information des acquéreurs et des locataires des biens immobiliers situés sur la commune de **Lecelles** sont consignés dans le dossier d'informations annexé au présent arrêté.

Ce dossier comprend :

- la mention des risques naturels, technologiques et miniers pris en compte,
- la cartographie des zones exposées
- l'intitulé des documents auxquels le vendeur ou le bailleur peut se référer
- le niveau de sismicité réglementaire attaché à la commune.

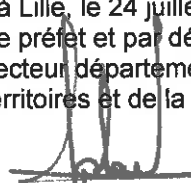
Ce dossier et les documents de référence sont librement consultables en mairie de **Lecelles**, préfecture et sous-préfecture de Valenciennes et sur le site des services de l'Etat à l'adresse suivante : www.nord.gouv.fr.

Article 2- L'arrêté du 21 avril 2011 relatif à l'état des risques naturels et technologiques majeurs de biens immobiliers situés sur la commune de **Lecelles** est abrogé.

Article 3- Une copie du présent arrêté et de son annexe est adressée en mairie de **Lecelles** et à la chambre départementale des notaires. Le présent arrêté sera affiché en mairie de **Lecelles**.

Article 4- Le Directeur de cabinet de la préfecture du Nord, Le Maire de la Commune de **Lecelles**, le Sous-préfet de Valenciennes, le Chef du service sécurité, risques et crises de la Direction départementale des territoires et de la mer du Nord, sont chargés, chacun en ce qui le concerne, de l'exécution du présent arrêté qui sera publié au recueil des actes administratifs de la préfecture du Nord.

Fait à Lille, le 24 juillet 2015
Pour le préfet et par délégation
Le Directeur départemental des
territoires et de la mer



Philippe LALART

code postal : 59226

Commune de LECELLES

code Insee : 59335

Fiche communale d'informations sur les risques naturels, miniers et technologiques

pour l'application des I, II de l'article L 125-5 du Code de l'environnement

1. Fiche communale annexée à l'arrêté préfectoral

n°

du

24 juillet 2015

mis à jour le

servitudes

2. Situation de la commune au regard d'un ou plusieurs plans de prévention de risques [PPR]

2.1 La commune est située dans le périmètre d'un PPR

naturels X

miniers

technologiques

non

PPR inondation

date

Prescrit le 13/02/2001

aléa

Inondation

Les documents de référence mentionnés à l'article R125-24 du Code de l'environnement sont :

consultable sur Internet *

consultable sur Internet *

consultable sur Internet *

Le règlement de ce PPR intègre des prescriptions de travaux

oui

non

2.2 La commune est située dans le périmètre d'un PPR

naturels

miniers

technologiques

non

date

aléa

Les documents de référence mentionnés à l'article R125-24 du Code de l'environnement sont :

consultable sur Internet *

consultable sur Internet *

consultable sur Internet *

Le règlement de ce PPR intègre des prescriptions de travaux

oui

non

2.3 La commune est située dans le périmètre d'un PPR

naturels

miniers

technologiques

non

date

aléa

Les documents de référence mentionnés à l'article R125-24 du Code de l'environnement sont :

consultable sur Internet *

consultable sur Internet *

consultable sur Internet *

Le règlement de ce PPR intègre des prescriptions de travaux

oui

non

2.4 La commune est située dans le périmètre d'un PPR

naturels

miniers

technologiques

non

date

aléa

Les documents de référence mentionnés à l'article R125-24 du Code de l'environnement sont :

consultable sur Internet *

consultable sur Internet *

consultable sur Internet *

Le règlement de ce PPR intègre des prescriptions de travaux

oui

non

3. Situation de la commune au regard du zonage réglementaire pour la prise en compte de la sismicité

en application de l'article R 563-4 du code de l'environnement.

	Forte	Moyenne	Modérée	Faible	Très faible
La commune est située dans une zone de sismicité	zone 5	zone 4	zone 3	zone 2 X	Zone 1 *
	* il n'existe aucune obligation réglementaire pour le niveau 1 de sismicité				

Le document de référence mentionné à l'article R125-24 du Code de l'environnement est :

Article D 563-8-1 sur la répartition des communes entre les cinq zones de sismicité

consultable sur Internet *

pièces jointes

4. Cartographie

extraits de documents ou de dossiers permettant la localisation des immeubles au regard des risques encourus en application de l'article R125-26 du Code de l'environnement

L'extrait de l'Atlas Régional des Zones Inondables de la Scarpe Aval est consultable sur Internet*

5. Arrêtés portant ou ayant porté reconnaissance de l'état de catastrophe naturelle ou technologique

à la date de l'édition de la présente fiche communale

! La liste actualisée des arrêtés est consultable sur le site portail www.prim.net dans la rubrique : Ma commune face aux risques

catastrophes naturelles

nombre

catastrophes technologiques

nombre

Le préfet du Nord

site* www.nord.gouv.fr

PRÉFET DU NORD

Direction départementale
des territoires
et de la mer du Nord

Service Sécurité
Risques et Crises.

Arrêté relatif à l'état des risques naturels, technologiques et miniers de biens immobiliers situés sur la commune de Lécuse

Le Directeur départemental des territoires et de la mer du Nord

Vu le code général des collectivités territoriales ;

Vu le code de l'environnement et notamment ses articles L.125-5 et R.125-23 à R.125-27, L.515-15 à L.515-26 et R.515-39 à R.515-50, L.562-1 à L.562-9 et R.562-1 à R.561-10, L.563-1 et R.563-1 à R.563-8-1 ;

Vu le code nouveau minier et notamment son article L.174-5 ;

Vu l'arrêté préfectoral du 24 juillet 2015 fixant la liste des communes du département du Nord concernées par l'obligation d'information sur les risques naturels, technologiques et miniers modifiant l'arrêté préfectoral du 15 février 2006 modifié par les arrêtés des 4 décembre 2007, 13 octobre 2008 et 19 avril 2011 ;

Vu l'arrêté préfectoral du 21 avril 2011 relatif à l'état des risques naturels et technologiques sur la commune de **Lécuse** ;

Vu l'arrêté du 19 mars 2013 modifiant l'arrêté du 13 octobre 2005 portant définition du modèle d'imprimé pour l'établissement de l'état des risques naturels et technologiques ;

Vu l'arrêté préfectoral du 28 mai 2015 accordant délégation de signature à M. Philippe LALART, Directeur Départemental des Territoires et de la Mer Nord ;

Sur proposition du Chef du service sécurité risques et crises.

ARRÊTE

Article 1^{er} – Les éléments nécessaires à l'élaboration de l'état des risques pour l'information des acquéreurs et des locataires des biens immobiliers situés sur la commune de **Lécuse** sont consignés dans le dossier d'informations annexé au présent arrêté.

Ce dossier comprend :

- la mention des risques naturels, technologiques et miniers pris en compte,
- la cartographie des zones exposées
- l'intitulé des documents auxquels le vendeur ou le bailleur peut se référer
- le niveau de sismicité réglementaire attaché à la commune.


Ce dossier et les documents de référence sont librement consultables en mairie de **Lécuse**, préfecture et sous-préfecture de Douai et sur le site des services de l'Etat à l'adresse suivante : www.nord.gouv.fr.

Article 2- L'arrêté du 21 avril 2011 relatif à l'état des risques naturels et technologiques majeurs de biens immobiliers situés sur la commune de **Lécuse** est abrogé.

Article 3- Une copie du présent arrêté et de son annexe est adressée en mairie de **Lécluse** et à la chambre départementale des notaires. Le présent arrêté sera affiché en mairie de **Lécluse**.

Article 4- Le Directeur de cabinet de la préfecture du Nord, Le Maire de la Commune de **Lécluse**, le Sous-préfet de Douai, le Chef du service sécurité, risques et crises de la Direction départementale des territoires et de la mer du Nord, sont chargés, chacun en ce qui le concerne, de l'exécution du présent arrêté qui sera publié au recueil des actes administratifs de la préfecture du Nord.

Fait à Lille, le 24 juillet 2015
Pour le préfet et par délégation
Le Directeur départemental des
territoires et de la mer



Philippe LALART

code postal : 59259

Commune de **LECLUSE**

code Insee : 59336

Fiche communale d'informations sur les risques naturels, miniers et technologiques

pour l'application des I, II de l'article L 125-5 du Code de l'environnement

1. Fiche communale annexée à l'arrêté préfectoral

n°

du

24 juillet 2015

mis à jour le

servitudes

2. Situation de la commune au regard d'un ou plusieurs plans de prévention de risques [PPR]

2.1 La commune est située dans le périmètre d'un PPR

naturels

miniers

technologiques

non

date

aléa

Les documents de référence mentionnés à l'article R125-24 du Code de l'environnement sont :

consultable sur Internet * _____

consultable sur Internet * _____

consultable sur Internet * _____

Le règlement de ce PPR intègre des prescriptions de travaux

oui

non

2.2 La commune est située dans le périmètre d'un PPR

naturels

miniers

technologiques

non

date

aléa

Les documents de référence mentionnés à l'article R125-24 du Code de l'environnement sont :

consultable sur Internet * _____

consultable sur Internet * _____

consultable sur Internet * _____

Le règlement de ce PPR intègre des prescriptions de travaux

oui

non

2.3 La commune est située dans le périmètre d'un PPR

naturels

miniers

technologiques

non

date

aléa

Les documents de référence mentionnés à l'article R125-24 du Code de l'environnement sont :

consultable sur Internet * _____

consultable sur Internet * _____

consultable sur Internet * _____

Le règlement de ce PPR intègre des prescriptions de travaux

oui

non

2.4 La commune est située dans le périmètre d'un PPR

naturels

miniers

technologiques

non

date

aléa

Les documents de référence mentionnés à l'article R125-24 du Code de l'environnement sont :

consultable sur Internet * _____

consultable sur Internet * _____

consultable sur Internet * _____

Le règlement de ce PPR intègre des prescriptions de travaux

oui

non

3. Situation de la commune au regard du zonage réglementaire pour la prise en compte de la sismicité

en application de l'article R 563-4 du code de l'environnement.

	Forte	Moyenne	Modérée	Faible	Très faible
La commune est située dans une zone de sismicité	zone 5	zone 4	zone 3	zone 2 X	Zone 1 *

* Il n'existe aucune obligation réglementaire pour le niveau 1 de sismicité

Le document de référence mentionné à l'article R125-24 du Code de l'environnement est :

Article D 563-8-1 sur la répartition des communes entre les cinq zones de sismicité

consultable sur Internet *

pièces jointes

4. Cartographie

extraits de documents ou de dossiers permettant la localisation des immeubles au regard des risques encourus en application de l'article R125-26 du Code de l'environnement

La commune ne dispose pas de cartographie relative aux risques naturels et technologiques majeurs

5. Arrêtés portant ou ayant porté reconnaissance de l'état de catastrophe naturelle ou technologique

à la date de l'édition de la présente fiche communale

! La liste actualisée des arrêtés est consultable sur le site portail www.prim.net dans la rubrique : Ma commune face aux risques

catastrophes naturelles

nombre

catastrophes technologiques

nombre

Le préfet du Nord

site* www.nord.gouv.fr

PRÉFET DU NORD

Direction départementale
des territoires
et de la mer du Nord

Service Sécurité
Risques et Crises.

Arrêté relatif à l'état des risques naturels, technologiques et miniers de biens immobiliers situés sur la commune de Lederzeele

Le Directeur départemental des territoires et de la mer du Nord

Vu le code général des collectivités territoriales ;

Vu le code de l'environnement et notamment ses articles L.125-5 et R.125-23 à R.125-27, L.515-15 à L.515-26 et R.515-39 à R.515-50, L.562-1 à L.562-9 et R.562-1 à R.561-10, L.563-1 et R.563-1 à R.563-8-1 ;

Vu le code nouveau minier et notamment son article L.174-5 ;

Vu l'arrêté préfectoral du 24 juillet 2015 fixant la liste des communes du département du Nord concernées par l'obligation d'information sur les risques naturels, technologiques et miniers modifiant l'arrêté préfectoral du 15 février 2006 modifié par les arrêtés des 4 décembre 2007, 13 octobre 2008 et 19 avril 2011 ;

Vu l'arrêté préfectoral du 21 avril 2011 relatif à l'état des risques naturels et technologiques sur la commune de **Lederzeele** ;

Vu l'arrêté du 19 mars 2013 modifiant l'arrêté du 13 octobre 2005 portant définition du modèle d'imprimé pour l'établissement de l'état des risques naturels et technologiques ;

Vu l'arrêté préfectoral du 28 mai 2015 accordant délégation de signature à M. Philippe LALART, Directeur Départemental des Territoires et de la Mer Nord ;

Sur proposition du Chef du service sécurité risques et crises.

ARRÊTE

Article 1^{er} – Les éléments nécessaires à l'élaboration de l'état des risques pour l'information des acquéreurs et des locataires des biens immobiliers situés sur la commune de **Lederzeele** sont consignés dans le dossier d'informations annexé au présent arrêté.

Ce dossier comprend :

- la mention des risques naturels, technologiques et miniers pris en compte,
- la cartographie des zones exposées
- l'intitulé des documents auxquels le vendeur ou le bailleur peut se référer
- le niveau de sismicité réglementaire attaché à la commune.

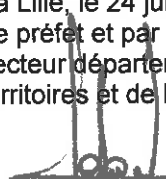
Ce dossier et les documents de référence sont librement consultables en mairie de **Lederzeele**, préfecture et sous-préfecture de Dunkerque et sur le site des services de l'Etat à l'adresse suivante : www.nord.gouv.fr.

Article 2- L'arrêté du 21 avril 2011 relatif à l'état des risques naturels et technologiques majeurs de biens immobiliers situés sur la commune de **Lederzeele** est abrogé.

Article 3- Une copie du présent arrêté et de son annexe est adressée en mairie de **Lederzeele** et à la chambre départementale des notaires. Le présent arrêté sera affiché en mairie de **Lederzeele**.

Article 4- Le Directeur de cabinet de la préfecture du Nord, Le Maire de la Commune de **Lederzeele**, le Sous-préfet de Dunkerque, le Chef du service sécurité, risques et crises de la Direction départementale des territoires et de la mer du Nord, sont chargés, chacun en ce qui le concerne, de l'exécution du présent arrêté qui sera publié au recueil des actes administratifs de la préfecture du Nord.

Fait à Lille, le 24 juillet 2015
Pour le préfet et par délégation
Le Directeur départemental des
territoires et de la mer



Philippe LALART

code postal : 59143

Commune de LEDERZEELE

code Insee : 59337

Fiche communale d'informations sur les risques naturels, miniers et technologiques

pour l'application des I, II de l'article L 125-5 du Code de l'environnement

1. Fiche communale annexée à l'arrêté préfectoral

n°

du

24 juillet 2015

mis à jour le

servitudes

2. Situation de la commune au regard d'un ou plusieurs plans de prévention de risques [PPR]

2.1 La commune est située dans le périmètre d'un PPR

<input type="checkbox"/>	<input type="checkbox"/>	<input type="checkbox"/>	<input checked="" type="checkbox"/>	<input type="checkbox"/>
	naturels	miniers	technologiques	non

date _____ aléa _____

Les documents de référence mentionnés à l'article R125-24 du Code de l'environnement sont :

consultable sur Internet * _____

consultable sur Internet * _____

consultable sur Internet * _____

Le règlement de ce PPR intègre des prescriptions de travaux

oui _____ non _____

2.2 La commune est située dans le périmètre d'un PPR

<input type="checkbox"/>	<input type="checkbox"/>	<input type="checkbox"/>	<input type="checkbox"/>	<input type="checkbox"/>
	naturels	miniers	technologiques	non

date _____ aléa _____

Les documents de référence mentionnés à l'article R125-24 du Code de l'environnement sont :

consultable sur Internet * _____

consultable sur Internet * _____

consultable sur Internet * _____

Le règlement de ce PPR intègre des prescriptions de travaux

oui _____ non _____

2.3 La commune est située dans le périmètre d'un PPR

<input type="checkbox"/>	<input type="checkbox"/>	<input type="checkbox"/>	<input type="checkbox"/>	<input type="checkbox"/>
	naturels	miniers	technologiques	non

date _____ aléa _____

Les documents de référence mentionnés à l'article R125-24 du Code de l'environnement sont :

consultable sur Internet * _____

consultable sur Internet * _____

consultable sur Internet * _____

Le règlement de ce PPR intègre des prescriptions de travaux

oui _____ non _____

2.4 La commune est située dans le périmètre d'un PPR

<input type="checkbox"/>	<input type="checkbox"/>	<input type="checkbox"/>	<input type="checkbox"/>	<input type="checkbox"/>
	naturels	miniers	technologiques	non

date _____ aléa _____

Les documents de référence mentionnés à l'article R125-24 du Code de l'environnement sont :

consultable sur Internet * _____

consultable sur Internet * _____

consultable sur Internet * _____

Le règlement de ce PPR intègre des prescriptions de travaux

oui _____ non _____

3. Situation de la commune au regard du zonage réglementaire pour la prise en compte de la sismicité

en application de l'article R 563-4 du code de l'environnement.

	Forte	Moyenne	Modérée	Faible	Très faible
La commune est située dans une zone de sismicité	zone 5	zone 4	zone 3	zone 2 X	Zone 1 *

* Il n'existe aucune obligation réglementaire pour le niveau 1 de sismicité

Le document de référence mentionné à l'article R125-24 du Code de l'environnement est :

Article D 563-8-1 sur la répartition des communes entre les cinq zones de sismicité

consultable sur Internet *

pièces jointes

4. Cartographie

extraits de documents ou de dossiers permettant la localisation des immeubles au regard des risques encourus en application de l'article R125-26 du Code de l'environnement

La commune ne dispose pas de cartographie relative aux risques naturels et technologiques majeurs

5. Arrêtés portant ou ayant porté reconnaissance de l'état de catastrophe naturelle ou technologique

à la date de l'édition de la présente fiche communale

! La liste actualisée des arrêtés est consultable sur le site portail www.prim.net dans la rubrique : Ma commune face aux risques

catastrophes naturelles

nombre

catastrophes technologiques

nombre

Le préfet du Nord

site* www.nord.gouv.fr

PRÉFET DU NORD

Direction départementale
des territoires
et de la mer du Nord

Service Sécurité
Risques et Crises.

Arrêté relatif à l'état des risques naturels, technologiques et miniers de biens immobiliers situés sur la commune de Le Doulieu

Le Directeur départemental des territoires et de la mer du Nord

Vu le code général des collectivités territoriales ;

Vu le code de l'environnement et notamment ses articles L.125-5 et R.125-23 à R.125-27, L.515-15 à L.515-26 et R.515-39 à R.515-50, L.562-1 à L.562-9 et R.562-1 à R.561-10, L.563-1 et R.563-1 à R.563-8-1 ;

Vu le code nouveau minier et notamment son article L.174-5 ;

Vu l'arrêté préfectoral du 24 juillet 2015 fixant la liste des communes du département du Nord concernées par l'obligation d'information sur les risques naturels, technologiques et miniers modifiant l'arrêté préfectoral du 15 février 2006 modifié par les arrêtés des 4 décembre 2007, 13 octobre 2008 et 19 avril 2011 ;

Vu l'arrêté préfectoral du 21 avril 2011 relatif à l'état des risques naturels et technologiques sur la commune de **Le Doulieu** ;

Vu l'arrêté du 19 mars 2013 modifiant l'arrêté du 13 octobre 2005 portant définition du modèle d'imprimé pour l'établissement de l'état des risques naturels et technologiques ;

Vu l'arrêté préfectoral du 28 mai 2015 accordant délégation de signature à M. Philippe LALART, Directeur Départemental des Territoires et de la Mer Nord ;

Sur proposition du Chef du service sécurité risques et crises.

ARRÊTE

Article 1^{er} – Les éléments nécessaires à l'élaboration de l'état des risques pour l'information des acquéreurs et des locataires des biens immobiliers situés sur la commune de **Le Doulieu** sont consignés dans le dossier d'informations annexé au présent arrêté.

Ce dossier comprend :

- la mention des risques naturels, technologiques et miniers pris en compte,
- la cartographie des zones exposées
- l'intitulé des documents auxquels le vendeur ou le bailleur peut se référer
- le niveau de sismicité réglementaire attaché à la commune.

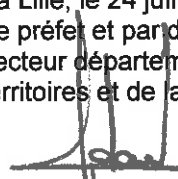
Ce dossier et les documents de référence sont librement consultables en mairie de **Le Doulieu**, préfecture et sous-préfecture de Dunkerque et sur le site des services de l'Etat à l'adresse suivante : www.nord.gouv.fr.

Article 2- L'arrêté du 21 avril 2011 relatif à l'état des risques naturels et technologiques majeurs de biens immobiliers situés sur la commune de **Le Doulieu** est abrogé.

Article 3- Une copie du présent arrêté et de son annexe est adressée en mairie de **Le Doulieu** et à la chambre départementale des notaires. Le présent arrêté sera affiché en mairie de **Le Doulieu**.

Article 4- Le Directeur de cabinet de la préfecture du Nord, Le Maire de la Commune de **Le Doulieu**, le Sous-préfet de Dunkerque, le Chef du service sécurité, risques et crises de la Direction départementale des territoires et de la mer du Nord, sont chargés, chacun en ce qui le concerne, de l'exécution du présent arrêté qui sera publié au recueil des actes administratifs de la préfecture du Nord.

Fait à Lille, le 24 juillet 2015
Pour le préfet et par déléation
Le Directeur départemental des
territoires et de la mer



Philippe LALART

code postal : 59940

Commune de **LE DOULIEU**

code Insee : 59180

Fiche communale d'informations sur les risques naturels, miniers et technologiques

pour l'application des I, II de l'article L 125-5 du Code de l'environnement

1. Fiche communale annexée à l'arrêté préfectoral

n°

du

24 juillet 2015

mis à jour le

servitudes

2. Situation de la commune au regard d'un ou plusieurs plans de prévention de risques [PPR]

2.1 La commune est située dans le périmètre d'un PPR

naturels

miniers

technologiques

non

PPR mouvement de terrain

date

Prescrit le 13/02/2001

aléa

Mouvement de terrains / tassements différentiels

Les documents de référence mentionnés à l'article R125-24 du Code de l'environnement sont :

consultable sur Internet *

consultable sur Internet *

consultable sur Internet *

Le règlement de ce PPR intègre des prescriptions de travaux

oui

non

2.2 La commune est située dans le périmètre d'un PPR

naturels

miniers

technologiques

non

date

aléa

Les documents de référence mentionnés à l'article R125-24 du Code de l'environnement sont :

consultable sur Internet *

consultable sur Internet *

consultable sur Internet *

Le règlement de ce PPR intègre des prescriptions de travaux

oui

non

2.3 La commune est située dans le périmètre d'un PPR

naturels

miniers

technologiques

non

date

aléa

Les documents de référence mentionnés à l'article R125-24 du Code de l'environnement sont :

consultable sur Internet *

consultable sur Internet *

consultable sur Internet *

Le règlement de ce PPR intègre des prescriptions de travaux

oui

non

2.4 La commune est située dans le périmètre d'un PPR

naturels

miniers

technologiques

non

date

aléa

Les documents de référence mentionnés à l'article R125-24 du Code de l'environnement sont :

consultable sur Internet *

consultable sur Internet *

consultable sur Internet *

Le règlement de ce PPR intègre des prescriptions de travaux

oui

non

3. Situation de la commune au regard du zonage réglementaire pour la prise en compte de la sismicité

en application de l'article R 563-4 du code de l'environnement.

	Forte	Moyenne	Modérée	Faible	Très faible
La commune est située dans une zone de sismicité	zone 5	zone 4	zone 3	zone 2 X	Zone 1 *

* Il n'existe aucune obligation réglementaire pour le niveau 1 de sismicité

Le document de référence mentionné à l'article R125-24 du Code de l'environnement est :

Article D 563-8-1 sur la répartition des communes entre les cinq zones de sismicité

consultable sur Internet *

pièces jointes

4. Cartographie

extraits de documents ou de dossiers permettant la localisation des immeubles au regard des risques encourus en application de l'article R125-26 du Code de l'environnement

La commune ne dispose pas de cartographie relative aux risques naturels et technologiques majeurs

5. Arrêtés portant ou ayant porté reconnaissance de l'état de catastrophe naturelle ou technologique

à la date de l'édition de la présente fiche communale

! La liste actualisée des arrêtés est consultable sur le site portail www.prim.net dans la rubrique : Ma commune face aux risques

catastrophes naturelles

nombre

catastrophes technologiques

nombre

Le préfet du Nord

site* www.nord.gouv.fr



PRÉFET DU NORD

Direction départementale
des territoires
et de la mer du Nord

Service Sécurité
Risques et Crises.

Arrêté relatif à l'état des risques naturels, technologiques et miniers de biens immobiliers situés sur la commune de Ledringhem

Le Directeur départemental des territoires et de la mer du Nord

Vu le code général des collectivités territoriales ;

Vu le code de l'environnement et notamment ses articles L.125-5 et R.125-23 à R.125-27, L.515-15 à L.515-26 et R.515-39 à R.515-50, L.562-1 à L.562-9 et R.562-1 à R.561-10, L.563-1 et R.563-1 à R.563-8-1 ;

Vu le code nouveau minier et notamment son article L.174-5 ;

Vu l'arrêté préfectoral du 24 juillet 2015 fixant la liste des communes du département du Nord concernées par l'obligation d'information sur les risques naturels, technologiques et miniers modifiant l'arrêté préfectoral du 15 février 2006 modifié par les arrêtés des 4 décembre 2007, 13 octobre 2008 et 19 avril 2011 ;

Vu l'arrêté préfectoral du 21 avril 2011 relatif à l'état des risques naturels et technologiques sur la commune de **Ledringhem** ;

Vu l'arrêté du 19 mars 2013 modifiant l'arrêté du 13 octobre 2005 portant définition du modèle d'imprimé pour l'établissement de l'état des risques naturels et technologiques ;

Vu l'arrêté préfectoral du 28 mai 2015 accordant délégation de signature à M. Philippe LALART, Directeur Départemental des Territoires et de la Mer Nord ;

Sur proposition du Chef du service sécurité risques et crises.

ARRÊTE

Article 1^{er} – Les éléments nécessaires à l'élaboration de l'état des risques pour l'information des acquéreurs et des locataires des biens immobiliers situés sur la commune de **Ledringhem** sont consignés dans le dossier d'informations annexé au présent arrêté.

Ce dossier comprend :

- la mention des risques naturels, technologiques et miniers pris en compte,
- la cartographie des zones exposées
- l'intitulé des documents auxquels le vendeur ou le bailleur peut se référer
- le niveau de sismicité réglementaire attaché à la commune.

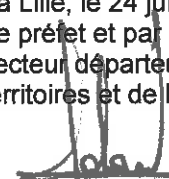
Ce dossier et les documents de référence sont librement consultables en mairie de **Ledringhem**, préfecture et sous-préfecture de Dunkerque et sur le site des services de l'Etat à l'adresse suivante : www.nord.gouv.fr.

Article 2- L'arrêté du 21 avril 2011 relatif à l'état des risques naturels et technologiques majeurs de biens immobiliers situés sur la commune de **Ledringhem** est abrogé.

Article 3- Une copie du présent arrêté et de son annexe est adressée en mairie de **Ledringhem** et à la chambre départementale des notaires. Le présent arrêté sera affiché en mairie de **Ledringhem**.

Article 4- Le Directeur de cabinet de la préfecture du Nord, Le Maire de la Commune de **Ledringhem**, le Sous-préfet de Dunkerque, le Chef du service sécurité, risques et crises de la Direction départementale des territoires et de la mer du Nord, sont chargés, chacun en ce qui le concerne, de l'exécution du présent arrêté qui sera publié au recueil des actes administratifs de la préfecture du Nord.

Fait à Lille, le 24 juillet 2015
Pour le préfet et par délégation
Le Directeur départemental des
territoires et de la mer



Philippe LALART

code postal : 59470

Commune de LEDRINGHEM

code Insee : 59338

Fiche communale d'informations sur les risques naturels, miniers et technologiques

pour l'application des I, II de l'article L 125-5 du Code de l'environnement

1. Fiche communale annexée à l'arrêté préfectoral

n°

du

24 juillet 2015

mis à jour le

servitudes

2. Situation de la commune au regard d'un ou plusieurs plans de prévention de risques [PPR]

2.1 La commune est située dans le périmètre d'un PPR

naturels

miniers

technologiques

non

PPRI de l'Yser

Approuvé le 28/12/2007

Modification n° 1 sur la commune de Oxelaëre

Approuvée le 11/02/2014

Débordement de cours d'eau

Les documents de référence mentionnés à l'article R125-24 du Code de l'environnement sont :

Note de présentation

Règlement

Documents graphiques : zonage réglementaire du PPR

consultable sur Internet *

consultable sur Internet *

consultable sur Internet *

Le règlement de ce PPR intègre des prescriptions de travaux

oui

non

2.2 La commune est située dans le périmètre d'un PPR

naturels

miniers

technologiques

non

date

aléa

Les documents de référence mentionnés à l'article R125-24 du Code de l'environnement sont :

consultable sur Internet *

consultable sur Internet *

consultable sur Internet *

Le règlement de ce PPR intègre des prescriptions de travaux

oui

non

2.3 La commune est située dans le périmètre d'un PPR

naturels

miniers

technologiques

non

date

aléa

Les documents de référence mentionnés à l'article R125-24 du Code de l'environnement sont :

consultable sur Internet *

consultable sur Internet *

consultable sur Internet *

Le règlement de ce PPR intègre des prescriptions de travaux

oui

non

2.4 La commune est située dans le périmètre d'un PPR

naturels

miniers

technologiques

non

date

aléa

Les documents de référence mentionnés à l'article R125-24 du Code de l'environnement sont :

consultable sur Internet *

consultable sur Internet *

consultable sur Internet *

Le règlement de ce PPR intègre des prescriptions de travaux

oui

non

3. Situation de la commune au regard du zonage réglementaire pour la prise en compte de la sismicité

en application de l'article R 563-4 du code de l'environnement.

	Forte	Moyenne	Modérée	Faible	Très faible
La commune est située dans une zone de sismicité	zone 5	zone 4	zone 3	zone 2 X	Zone 1 *

* Il n'existe aucune obligation réglementaire pour le niveau 1 de sismicité

Le document de référence mentionné à l'article R125-24 du Code de l'environnement est :

Article D 563-8-1 sur la répartition des communes entre les cinq zones de sismicité

consultable sur Internet *

pièces jointes

4. Cartographie

extraits de documents ou de dossiers permettant la localisation des immeubles au regard des risques encourus en application de l'article R125-26 du Code de l'environnement

La commune ne dispose pas de cartographie relative aux risques naturels et technologiques majeurs

5. Arrêtés portant ou ayant porté reconnaissance de l'état de catastrophe naturelle ou technologique

à la date de l'édition de la présente fiche communale

! La liste actualisée des arrêtés est consultable sur le site portail www.prim.net dans la rubrique : Ma commune face aux risques

catastrophes naturelles	nombre	catastrophes technologiques	nombre
-------------------------	--------	-----------------------------	--------

Le préfet du Nord

site* www.nord.gouv.fr



PRÉFET DU NORD

Direction départementale
des territoires
et de la mer du Nord

Service Sécurité
Risques et Crises.

Arrêté relatif à l'état des risques naturels, technologiques et miniers de biens immobiliers situés sur la commune de Leers

Le Directeur départemental des territoires et de la mer du Nord

Vu le code général des collectivités territoriales ;

Vu le code de l'environnement et notamment ses articles L.125-5 et R.125-23 à R.125-27, L.515-15 à L.515-26 et R.515-39 à R.515-50, L.562-1 à L.562-9 et R.562-1 à R.561-10, L.563-1 et R.563-1 à R.563-8-1 ;

Vu le code nouveau minier et notamment son article L.174-5 ;

Vu l'arrêté préfectoral du 24 juillet 2015 fixant la liste des communes du département du Nord concernées par l'obligation d'information sur les risques naturels, technologiques et miniers modifiant l'arrêté préfectoral du 15 février 2006 modifié par les arrêtés des 4 décembre 2007, 13 octobre 2008 et 19 avril 2011 ;

Vu l'arrêté préfectoral du 21 avril 2011 relatif à l'état des risques naturels et technologiques sur la commune de **Leers**;

Vu l'arrêté du 19 mars 2013 modifiant l'arrêté du 13 octobre 2005 portant définition du modèle d'imprimé pour l'établissement de l'état des risques naturels et technologiques ;

Vu l'arrêté préfectoral du 28 mai 2015 accordant délégation de signature à M. Philippe LALART, Directeur Départemental des Territoires et de la Mer Nord ;

Sur proposition du Chef du service sécurité risques et crises.

ARRÊTE

Article 1^{er} – Les éléments nécessaires à l'élaboration de l'état des risques pour l'information des acquéreurs et des locataires des biens immobiliers situés sur la commune de **Leers** sont consignés dans le dossier d'informations annexé au présent arrêté.

Ce dossier comprend :

- la mention des risques naturels, technologiques et miniers pris en compte,
- la cartographie des zones exposées
- l'intitulé des documents auxquels le vendeur ou le bailleur peut se référer
- le niveau de sismicité réglementaire attaché à la commune.


Ce dossier et les documents de référence sont librement consultables en mairie de **Leers**, en préfecture et sur le site des services de l'Etat à l'adresse suivante : www.nord.gouv.fr.

Article 2- L'arrêté du 21 avril 2011 relatif à l'état des risques naturels et technologiques majeurs de biens immobiliers situés sur la commune de **Leers** est abrogé.

Article 3- Une copie du présent arrêté et de son annexe est adressée en mairie de **Leers** et à la chambre départementale des notaires. Le présent arrêté sera affiché en mairie de **Leers**.

Article 4- Le Directeur de cabinet de la préfecture du Nord, Le Maire de la Commune de **Leers**, le Chef du service sécurité, risques et crises de la Direction départementale des territoires et de la mer du Nord, sont chargés, chacun en ce qui le concerne, de l'exécution du présent arrêté qui sera publié au recueil des actes administratifs de la préfecture du Nord.

Fait à Lille, le 24 juillet 2015
Pour le préfet et par délégation
Le Directeur départemental des
territoires et de la mer



Philippe LALART

Préfecture du Nord

code postal : 59115

Commune de LEERS

code Insee : 59339

Fiche communale d'informations sur les risques naturels, miniers et technologiques
pour l'application des I, II de l'article L 125-5 du Code de l'environnement

1. Fiche communale annexée à l'arrêté préfectoral

n°

du

24 juillet 2015

mis à jour le

servitudes

2. Situation de la commune au regard d'un ou plusieurs plans de prévention de risques [PPR]

2.1 La commune est située dans le périmètre d'un PPR

naturels

miniers

technologiques

non

PPR inondation

date

Prescrit le 13/02/2001

aléa

Inondation

Les documents de référence mentionnés à l'article R125-24 du Code de l'environnement sont :

consultable sur Internet *

consultable sur Internet *

consultable sur Internet *

Le règlement de ce PPR intègre des prescriptions de travaux

oui

non

2.2 La commune est située dans le périmètre d'un PPR

naturels

miniers

technologiques

non

date

aléa

Les documents de référence mentionnés à l'article R125-24 du Code de l'environnement sont :

consultable sur Internet *

consultable sur Internet *

consultable sur Internet *

Le règlement de ce PPR intègre des prescriptions de travaux

oui

non

2.3 La commune est située dans le périmètre d'un PPR

naturels

miniers

technologiques

non

date

aléa

Les documents de référence mentionnés à l'article R125-24 du Code de l'environnement sont :

consultable sur Internet *

consultable sur Internet *

consultable sur Internet *

Le règlement de ce PPR intègre des prescriptions de travaux

oui

non

2.4 La commune est située dans le périmètre d'un PPR

naturels

miniers

technologiques

non

date

aléa

Les documents de référence mentionnés à l'article R125-24 du Code de l'environnement sont :

consultable sur Internet *

consultable sur Internet *

consultable sur Internet *

Le règlement de ce PPR intègre des prescriptions de travaux

oui

non

3. Situation de la commune au regard du zonage réglementaire pour la prise en compte de la sismicité

en application de l'article R 563-4 du code de l'environnement.

	Forte	Moyenne	Modérée	Faible	Très faible
La commune est située dans une zone de sismicité	zone 5	zone 4	zone 3	zone 2 X	Zone 1 *

* Il n'existe aucune obligation réglementaire pour le niveau 1 de sismicité

Le document de référence mentionné à l'article R125-24 du Code de l'environnement est :

Article D 563-8-1 sur la répartition des communes entre les cinq zones de sismicité

consultable sur Internet *

pièces jointes

4. Cartographie

extraits de documents ou de dossiers permettant la localisation des immeubles au regard des risques encourus en application de l'article R125-26 du Code de l'environnement

La commune entre dans le périmètre du Territoire à Risque Inondation de Lille. Les cartographies sont consultables sur Internet*

5. Arrêtés portant ou ayant porté reconnaissance de l'état de catastrophe naturelle ou technologique

à la date de l'édition de la présente fiche communale

! La liste actualisée des arrêtés est consultable sur le site portail www.prim.net dans la rubrique : Ma commune face aux risques

catastrophes naturelles

nombre

catastrophes technologiques

nombre

Le préfet du Nord

site* www.nord.gouv.fr

PRÉFET DU NORD

Direction départementale
des territoires
et de la mer du Nord

Service Sécurité
Risques et Crises.

Arrêté relatif à l'état des risques naturels, technologiques et miniers de biens immobiliers situés sur la commune de Le Favril

Le Directeur départemental des territoires et de la mer du Nord

Vu le code général des collectivités territoriales ;

Vu le code de l'environnement et notamment ses articles L.125-5 et R.125-23 à R.125-27, L.515-15 à L.515-26 et R.515-39 à R.515-50, L.562-1 à L.562-9 et R.562-1 à R.561-10, L.563-1 et R.563-1 à R.563-8-1 ;

Vu le code nouveau minier et notamment son article L.174-5 ;

Vu l'arrêté préfectoral du 24 juillet 2015 fixant la liste des communes du département du Nord concernées par l'obligation d'information sur les risques naturels, technologiques et miniers modifiant l'arrêté préfectoral du 15 février 2006 modifié par les arrêtés des 4 décembre 2007, 13 octobre 2008 et 19 avril 2011 ;

Vu l'arrêté préfectoral du 21 avril 2011 relatif à l'état des risques naturels et technologiques sur la commune de **Le Favril** ;

Vu l'arrêté du 19 mars 2013 modifiant l'arrêté du 13 octobre 2005 portant définition du modèle d'imprimé pour l'établissement de l'état des risques naturels et technologiques ;

Vu l'arrêté préfectoral du 28 mai 2015 accordant délégation de signature à M. Philippe LALART, Directeur Départemental des Territoires et de la Mer Nord ;

Sur proposition du Chef du service sécurité risques et crises.

ARRÊTE

Article 1^{er} – Les éléments nécessaires à l'élaboration de l'état des risques pour l'information des acquéreurs et des locataires des biens immobiliers situés sur la commune de **Le Favril** sont consignés dans le dossier d'informations annexé au présent arrêté.

Ce dossier comprend :

- la mention des risques naturels, technologiques et miniers pris en compte,
- la cartographie des zones exposées
- l'intitulé des documents auxquels le vendeur ou le bailleur peut se référer
- le niveau de sismicité réglementaire attaché à la commune.

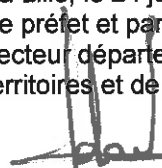
Ce dossier et les documents de référence sont librement consultables en mairie de **Le Favril**, préfecture et sous-préfecture de Avesnes et sur le site des services de l'Etat à l'adresse suivante : www.nord.gouv.fr.

Article 2- L'arrêté du 21 avril 2011 relatif à l'état des risques naturels et technologiques majeurs de biens immobiliers situés sur la commune de **Le Favril** est abrogé.

Article 3- Une copie du présent arrêté et de son annexe est adressée en mairie de **Le Favril** et à la chambre départementale des notaires. Le présent arrêté sera affiché en mairie de **Le Favril**.

Article 4- Le Directeur de cabinet de la préfecture du Nord, Le Maire de la Commune de **Le Favril**, le Sous-préfet de Avesnes, le Chef du service sécurité, risques et crises de la Direction départementale des territoires et de la mer du Nord, sont chargés, chacun en ce qui le concerne, de l'exécution du présent arrêté qui sera publié au recueil des actes administratifs de la préfecture du Nord.

Fait à Lille, le 24 juillet 2015
Pour le préfet et par délégation
Le Directeur départemental des
territoires et de la mer



Philippe LALART

code postal : 59550

Commune de **LE FAVRIL**

code Insee : 59223

Fiche communale d'informations sur les risques naturels, miniers et technologiques

pour l'application des I, II de l'article L 125-5 du Code de l'environnement

1. Fiche communale annexée à l'arrêté préfectoral

n°

du

24 juillet 2015

mis à jour le

servitudes

2. Situation de la commune au regard d'un ou plusieurs plans de prévention de risques [PPR]

2.1 La commune est située dans le périmètre d'un PPR naturels miniers technologiques non

date

aléa

Les documents de référence mentionnés à l'article R125-24 du Code de l'environnement sont :

consultable sur Internet * consultable sur Internet * consultable sur Internet *

Le règlement de ce PPR intègre des prescriptions de travaux

oui non

2.2 La commune est située dans le périmètre d'un PPR naturels miniers technologiques non

date

aléa

Les documents de référence mentionnés à l'article R125-24 du Code de l'environnement sont :

consultable sur Internet * consultable sur Internet * consultable sur Internet *

Le règlement de ce PPR intègre des prescriptions de travaux

oui non

2.3 La commune est située dans le périmètre d'un PPR naturels miniers technologiques non

date

aléa

Les documents de référence mentionnés à l'article R125-24 du Code de l'environnement sont :

consultable sur Internet * consultable sur Internet * consultable sur Internet *

Le règlement de ce PPR intègre des prescriptions de travaux

oui non

2.4 La commune est située dans le périmètre d'un PPR naturels miniers technologiques non

date

aléa

Les documents de référence mentionnés à l'article R125-24 du Code de l'environnement sont :

consultable sur Internet * consultable sur Internet * consultable sur Internet *

Le règlement de ce PPR intègre des prescriptions de travaux

oui non

3. Situation de la commune au regard du zonage réglementaire pour la prise en compte de la sismicité

en application de l'article R 563-4 du code de l'environnement.

	Forte	Moyenne	Modérée	Faible	Très faible
La commune est située dans une zone de sismicité	zone 5	zone 4	zone 3 X	zone 2	Zone 1 *
	* il n'existe aucune obligation réglementaire pour le niveau 1 de sismicité				

Le document de référence mentionné à l'article R125-24 du Code de l'environnement est :

Article D 563-8-1 sur la répartition des communes entre les cinq zones de sismicité

consultable sur Internet *

pièces jointes

4. Cartographie

extraits de documents ou de dossiers permettant la localisation des immeubles au regard des risques encourus en application de l'article R125-26 du Code de l'environnement

[L'extrait de l'Atlas Régional des zones Inondables de la Vallée de la Sambre es consultable sur Internet*](#)

5. Arrêtés portant ou ayant porté reconnaissance de l'état de catastrophe naturelle ou technologique

à la date de l'édition de la présente fiche communale

! La liste actualisée des arrêtés est consultable sur le site portail www.prim.net dans la rubrique : Ma commune face aux risques

catastrophes naturelles

nombre

catastrophes technologiques

nombre

Le préfet du Nord

site* www.nord.gouv.fr

PRÉFET DU NORD

Direction départementale
des territoires
et de la mer du Nord

Service Sécurité
Risques et Crises.

Arrêté relatif à l'état des risques naturels, technologiques et miniers de biens immobiliers situés sur la commune de Leffrinckoucke

Le Directeur départemental des territoires et de la mer du Nord

Vu le code général des collectivités territoriales ;

Vu le code de l'environnement et notamment ses articles L.125-5 et R.125-23 à R.125-27, L.515-15 à L.515-26 et R.515-39 à R.515-50, L.562-1 à L.562-9 et R.562-1 à R.561-10, L.563-1 et R.563-1 à R.563-8-1 ;

Vu le code nouveau minier et notamment son article L.174-5 ;

Vu l'arrêté préfectoral du 24 juillet 2015 fixant la liste des communes du département du Nord concernées par l'obligation d'information sur les risques naturels, technologiques et miniers modifiant l'arrêté préfectoral du 15 février 2006 modifié par les arrêtés des 4 décembre 2007, 13 octobre 2008 et 19 avril 2011 ;

Vu l'arrêté préfectoral du 21 avril 2011 relatif à l'état des risques naturels et technologiques sur la commune de **Leffrinckoucke** ;

Vu l'arrêté du 19 mars 2013 modifiant l'arrêté du 13 octobre 2005 portant définition du modèle d'imprimé pour l'établissement de l'état des risques naturels et technologiques ;

Vu l'arrêté préfectoral du 28 mai 2015 accordant délégation de signature à M. Philippe LALART, Directeur Départemental des Territoires et de la Mer Nord ;

Sur proposition du Chef du service sécurité risques et crises.

ARRÊTE

Article 1^{er} – Les éléments nécessaires à l'élaboration de l'état des risques pour l'information des acquéreurs et des locataires des biens immobiliers situés sur la commune de **Leffrinckoucke** sont consignés dans le dossier d'informations annexé au présent arrêté.

Ce dossier comprend :

- la mention des risques naturels, technologiques et miniers pris en compte,
- la cartographie des zones exposées
- l'intitulé des documents auxquels le vendeur ou le bailleur peut se référer
- le niveau de sismicité réglementaire attaché à la commune.

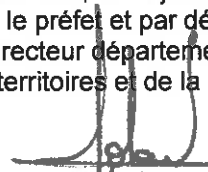
Ce dossier et les documents de référence sont librement consultables en mairie de **Leffrinckoucke**, préfecture et sous-préfecture de Dunkerque et sur le site des services de l'Etat à l'adresse suivante : www.nord.gouv.fr.

Article 2- L'arrêté du 21 avril 2011 relatif à l'état des risques naturels et technologiques majeurs de biens immobiliers situés sur la commune de **Leffrinckoucke** est abrogé.

Article 3- Une copie du présent arrêté et de son annexe est adressée en mairie de **Leffrinckoucke** et à la chambre départementale des notaires. Le présent arrêté sera affiché en mairie de **Leffrinckoucke**.

Article 4- Le Directeur de cabinet de la préfecture du Nord, Le Maire de la Commune de **Leffrinckoucke**, le Sous-préfet de Dunkerque, le Chef du service sécurité, risques et crises de la Direction départementale des territoires et de la mer du Nord, sont chargés, chacun en ce qui le concerne, de l'exécution du présent arrêté qui sera publié au recueil des actes administratifs de la préfecture du Nord.

Fait à Lille, le 24 juillet 2015
Pour le préfet et par délégation
Le Directeur départemental des
territoires et de la mer



Philippe LALART

code postal : 59240

Commune de LEFFRINCKOUCKE

code Insee : 59340

Fiche communale d'informations sur les risques naturels, miniers et technologiques

pour l'application des I, II de l'article L 125-5 du Code de l'environnement

1. Fiche communale annexée à l'arrêté préfectoral

n°

du

24 juillet 2015

mis à jour le

servitudes

2. Situation de la commune au regard d'un ou plusieurs plans de prévention de risques [PPR]

2.1 La commune est située dans le périmètre d'un PPR

naturels X

miniers

technologiques

non

PPRL Dunkerque-Bray Dunes

Prescrit le 14/09/2011

Submersion marine

Les documents de référence mentionnés à l'article R125-24 du Code de l'environnement sont :

consultable sur Internet * _____

consultable sur Internet * _____

consultable sur Internet * _____

Le règlement de ce PPR intègre des prescriptions de travaux

oui

non

2.2 La commune est située dans le périmètre d'un PPR

naturels

miniers

technologiques

non

date

aléa

Les documents de référence mentionnés à l'article R125-24 du Code de l'environnement sont :

consultable sur Internet * _____

consultable sur Internet * _____

consultable sur Internet * _____

Le règlement de ce PPR intègre des prescriptions de travaux

oui

non

2.3 La commune est située dans le périmètre d'un PPR

naturels

miniers

technologiques

non

date

aléa

Les documents de référence mentionnés à l'article R125-24 du Code de l'environnement sont :

consultable sur Internet * _____

consultable sur Internet * _____

consultable sur Internet * _____

Le règlement de ce PPR intègre des prescriptions de travaux

oui

non

2.4 La commune est située dans le périmètre d'un PPR

naturels

miniers

technologiques

non

date

aléa

Les documents de référence mentionnés à l'article R125-24 du Code de l'environnement sont :

consultable sur Internet * _____

consultable sur Internet * _____

consultable sur Internet * _____

Le règlement de ce PPR intègre des prescriptions de travaux

oui

non

3. Situation de la commune au regard du zonage réglementaire pour la prise en compte de la sismicité

en application de l'article R 563-4 du code de l'environnement.

	Forte	Moyenne	Modérée	Faible	Très faible
La commune est située dans une zone de sismicité	zone 5	zone 4	zone 3	zone 2 X	Zone 1 *
	* Il n'existe aucune obligation réglementaire pour le niveau 1 de sismicité				

Le document de référence mentionné à l'article R125-24 du Code de l'environnement est :

Article D 563-8-1 sur la répartition des communes entre les cinq zones de sismicité

consultable sur Internet *

pièces jointes

4. Cartographie

extraits de documents ou de dossiers permettant la localisation des immeubles au regard des risques encourus en application de l'article R125-26 du Code de l'environnement

La commune entre dans le périmètre du Territoire à Risque Inondation de Dunkerque. Les cartographies sont consultables sur Internet*

La carte des aléas du PPRL Dunkerque Bray Dunes est consultable sur le site de la DREAL à l'adresse suivante : <http://www.nord-pas-de-calais.developpement-durable.gouv.fr>

5. Arrêtés portant ou ayant porté reconnaissance de l'état de catastrophe naturelle ou technologique

à la date de l'édition de la présente fiche communale

! La liste actualisée des arrêtés est consultable sur le site portail www.prim.net dans la rubrique : Ma commune face aux risques

catastrophes naturelles

nombre

catastrophes technologiques

nombre

Le préfet du Nord

site* www.nord.gouv.fr



PRÉFET DU NORD

Direction départementale
des territoires
et de la mer du Nord

Service Sécurité
Risques et Crises.

Arrêté relatif à l'état des risques naturels, technologiques et miniers de biens immobiliers situés sur la commune de Le Maisnil

Le Directeur départemental des territoires et de la mer du Nord

Vu le code général des collectivités territoriales ;

Vu le code de l'environnement et notamment ses articles L.125-5 et R.125-23 à R.125-27, L.515-15 à L.515-26 et R.515-39 à R.515-50, L.562-1 à L.562-9 et R.562-1 à R.561-10, L.563-1 et R.563-1 à R.563-8-1 ;

Vu le code nouveau minier et notamment son article L.174-5 ;

Vu l'arrêté préfectoral du 24 juillet 2015 fixant la liste des communes du département du Nord concernées par l'obligation d'information sur les risques naturels, technologiques et miniers modifiant l'arrêté préfectoral du 15 février 2006 modifié par les arrêtés des 4 décembre 2007, 13 octobre 2008 et 19 avril 2011 ;

Vu l'arrêté préfectoral du 21 avril 2011 relatif à l'état des risques naturels et technologiques sur la commune de **Le Maisnil** ;

Vu l'arrêté du 19 mars 2013 modifiant l'arrêté du 13 octobre 2005 portant définition du modèle d'imprimé pour l'établissement de l'état des risques naturels et technologiques ;

Vu l'arrêté préfectoral du 28 mai 2015 accordant délégation de signature à M. Philippe LALART, Directeur Départemental des Territoires et de la Mer Nord ;

Sur proposition du Chef du service sécurité risques et crises.

ARRÊTE

Article 1^{er} – Les éléments nécessaires à l'élaboration de l'état des risques pour l'information des acquéreurs et des locataires des biens immobiliers situés sur la commune de **Le Maisnil** sont consignés dans le dossier d'informations annexé au présent arrêté.

Ce dossier comprend :

- la mention des risques naturels, technologiques et miniers pris en compte,
- la cartographie des zones exposées
- l'intitulé des documents auxquels le vendeur ou le bailleur peut se référer
- le niveau de sismicité réglementaire attaché à la commune.


Ce dossier et les documents de référence sont librement consultables en mairie de **Le Maisnil**, en préfecture et sur le site des services de l'Etat à l'adresse suivante : www.nord.gouv.fr.

Article 2- L'arrêté du 21 avril 2011 relatif à l'état des risques naturels et technologiques majeurs de biens immobiliers situés sur la commune de **Le Maisnil** est abrogé.

Article 3- Une copie du présent arrêté et de son annexe est adressée en mairie de **Le Maisnil** et à la chambre départementale des notaires. Le présent arrêté sera affiché en mairie de **Le Maisnil**.

Article 4- Le Directeur de cabinet de la préfecture du Nord, Le Maire de la Commune de **Le Maisnil**, le Chef du service sécurité, risques et crises de la Direction départementale des territoires et de la mer du Nord, sont chargés, chacun en ce qui le concerne, de l'exécution du présent arrêté qui sera publié au recueil des actes administratifs de la préfecture du Nord.

Fait à Lille, le 24 juillet 2015
Pour le préfet et par délégation
Le Directeur départemental des
territoires et de la mer



Philippe LALART

code postal : 59134

Commune de LE MAISNIL

code Insee : 59371

Fiche communale d'informations sur les risques naturels, miniers et technologiques

pour l'application des I, II de l'article L. 125-5 du Code de l'environnement

1. Fiche communale annexée à l'arrêté préfectoral

n°

du

24 juillet 2015

mis à jour le

servitudes

2. Situation de la commune au regard d'un ou plusieurs plans de prévention de risques [PPR]

2.1 La commune est située dans le périmètre d'un PPR

naturels

miniers

technologiques

non

PPR inondation

date

Prescrit le 13/02/2001

aléa

Inondation

Les documents de référence mentionnés à l'article R125-24 du Code de l'environnement sont :

consultable sur Internet *

consultable sur Internet *

consultable sur Internet *

Le règlement de ce PPR intègre des prescriptions de travaux

oui

non

2.2 La commune est située dans le périmètre d'un PPR

naturels

miniers

technologiques

non

date

aléa

Les documents de référence mentionnés à l'article R125-24 du Code de l'environnement sont :

consultable sur Internet *

consultable sur Internet *

consultable sur Internet *

Le règlement de ce PPR intègre des prescriptions de travaux

oui

non

2.3 La commune est située dans le périmètre d'un PPR

naturels

miniers

technologiques

non

date

aléa

Les documents de référence mentionnés à l'article R125-24 du Code de l'environnement sont :

consultable sur Internet *

consultable sur Internet *

consultable sur Internet *

Le règlement de ce PPR intègre des prescriptions de travaux

oui

non

2.4 La commune est située dans le périmètre d'un PPR

naturels

miniers

technologiques

non

date

aléa

Les documents de référence mentionnés à l'article R125-24 du Code de l'environnement sont :

consultable sur Internet *

consultable sur Internet *

consultable sur Internet *

Le règlement de ce PPR intègre des prescriptions de travaux

oui

non

3. Situation de la commune au regard du zonage réglementaire pour la prise en compte de la sismicité

en application de l'article R 563-4 du code de l'environnement.

	Forte	Moyenne	Modérée	Faible	Très faible
La commune est située dans une zone de sismicité	zone 5	zone 4	zone 3	zone 2 X	Zone 1 *

* Il n'existe aucune obligation réglementaire pour le niveau 1 de sismicité

Le document de référence mentionné à l'article R125-24 du Code de l'environnement est :

Article D 563-8-1 sur la répartition des communes entre les cinq zones de sismicité

consultable sur internet *

pièces jointes

4. Cartographie

extraits de documents ou de dossiers permettant la localisation des immeubles au regard des risques encourus en application de l'article R125-26 du Code de l'environnement

La commune ne dispose pas de cartographie relative aux risques naturels et technologiques majeurs

5. Arrêtés portant ou ayant porté reconnaissance de l'état de catastrophe naturelle ou technologique

à la date de l'édition de la présente fiche communale

! La liste actualisée des arrêtés est consultable sur le site portail www.prim.net dans la rubrique : Ma commune face aux risques

catastrophes naturelles

nombre

catastrophes technologiques

nombre

Le préfet du Nord

site* www.nord.gouv.fr

PRÉFET DU NORD

Direction départementale
des territoires
et de la mer du Nord

Service Sécurité
Risques et Crises.

Arrêté relatif à l'état des risques naturels, technologiques et miniers de biens immobiliers situés sur la commune de Le Quesnoy

Le Directeur départemental des territoires et de la mer du Nord

Vu le code général des collectivités territoriales ;

Vu le code de l'environnement et notamment ses articles L.125-5 et R.125-23 à R.125-27, L.515-15 à L.515-26 et R.515-39 à R.515-50, L.562-1 à L.562-9 et R.562-1 à R.561-10, L.563-1 et R.563-1 à R.563-8-1 ;

Vu le code nouveau minier et notamment son article L.174-5 ;

Vu l'arrêté préfectoral du 24 juillet 2015 fixant la liste des communes du département du Nord concernées par l'obligation d'information sur les risques naturels, technologiques et miniers modifiant l'arrêté préfectoral du 15 février 2006 modifié par les arrêtés des 4 décembre 2007, 13 octobre 2008 et 19 avril 2011 ;

Vu l'arrêté préfectoral du 21 avril 2011 relatif à l'état des risques naturels et technologiques sur la commune de **Le Quesnoy** ;

Vu l'arrêté du 19 mars 2013 modifiant l'arrêté du 13 octobre 2005 portant définition du modèle d'imprimé pour l'établissement de l'état des risques naturels et technologiques ;

Vu l'arrêté préfectoral du 28 mai 2015 accordant délégation de signature à M. Philippe LALART, Directeur Départemental des Territoires et de la Mer Nord ;

Sur proposition du Chef du service sécurité risques et crises.

ARRÊTE

Article 1^{er} – Les éléments nécessaires à l'élaboration de l'état des risques pour l'information des acquéreurs et des locataires des biens immobiliers situés sur la commune de **Le Quesnoy** sont consignés dans le dossier d'informations annexé au présent arrêté.

Ce dossier comprend :

- la mention des risques naturels, technologiques et miniers pris en compte,
- la cartographie des zones exposées
- l'intitulé des documents auxquels le vendeur ou le bailleur peut se référer
- le niveau de sismicité réglementaire attaché à la commune.

Ce dossier et les documents de référence sont librement consultables en mairie de **Le Quesnoy**, préfecture et sous-préfecture de Avesnes et sur le site des services de l'Etat à l'adresse suivante : www.nord.gouv.fr.

Article 2- L'arrêté du 21 avril 2011 relatif à l'état des risques naturels et technologiques majeurs de biens immobiliers situés sur la commune de **Le Quesnoy** est abrogé.

Article 3- Une copie du présent arrêté et de son annexe est adressée en mairie de **Le Quesnoy** et à la chambre départementale des notaires. Le présent arrêté sera affiché en mairie de **Le Quesnoy**.

Article 4- Le Directeur de cabinet de la préfecture du Nord, Le Maire de la Commune de **Le Quesnoy**, le Sous-préfet de Avesnes, le Chef du service sécurité, risques et crises de la Direction départementale des territoires et de la mer du Nord, sont chargés, chacun en ce qui le concerne, de l'exécution du présent arrêté qui sera publié au recueil des actes administratifs de la préfecture du Nord.

Fait à Lille, le 24 juillet 2015
Pour le préfet et par délégation
Le Directeur départemental des
territoires et de la mer



Philippe LALART

code postal : 59530

Commune de **LE QUESNOY**

code Insee : 59481

Fiche communale d'informations sur les risques naturels, miniers et technologiques

pour l'application des I, II de l'article L 125-5 du Code de l'environnement

1. Fiche communale annexée à l'arrêté préfectoral

n°

du

24 juillet 2015

mis à jour le

servitudes

2. Situation de la commune au regard d'un ou plusieurs plans de prévention de risques [PPR]

2.1 La commune est située dans le périmètre d'un PPR

naturels X

miniers

technologiques

non

PPRI Ecaillon

date

Prescrit le 10/03/2015

aléa

Inondation par débordement du cours d'eau et de ses affluents

Les documents de référence mentionnés à l'article R125-24 du Code de l'environnement sont :

consultable sur Internet * _____

consultable sur Internet * _____

consultable sur Internet * _____

Le règlement de ce PPR intègre des prescriptions de travaux

oui

non

2.2 La commune est située dans le périmètre d'un PPR

naturels

miniers

technologiques

non

date

aléa

Les documents de référence mentionnés à l'article R125-24 du Code de l'environnement sont :

consultable sur Internet * _____

consultable sur Internet * _____

consultable sur Internet * _____

Le règlement de ce PPR intègre des prescriptions de travaux

oui

non

2.3 La commune est située dans le périmètre d'un PPR

naturels

miniers

technologiques

non

date

aléa

Les documents de référence mentionnés à l'article R125-24 du Code de l'environnement sont :

consultable sur internet * _____

consultable sur internet * _____

consultable sur internet * _____

Le règlement de ce PPR intègre des prescriptions de travaux

oui

non

2.4 La commune est située dans le périmètre d'un PPR

naturels

miniers

technologiques

non

date

aléa

Les documents de référence mentionnés à l'article R125-24 du Code de l'environnement sont :

consultable sur Internet * _____

consultable sur Internet * _____

consultable sur Internet * _____

Le règlement de ce PPR intègre des prescriptions de travaux

oui

non

3. Situation de la commune au regard du zonage réglementaire pour la prise en compte de la sismicité

en application de l'article R 563-4 du code de l'environnement.

	Forte	Moyenne	Modérée	Faible	Très faible
La commune est située dans une zone de sismicité	zone 5	zone 4	zone 3 X	zone 2	Zone 1 *
	* Il n'existe aucune obligation réglementaire pour le niveau 1 de sismicité				

Le document de référence mentionné à l'article R125-24 du Code de l'environnement est :

Article D 563-8-1 sur la répartition des communes entre les cinq zones de sismicité

consultable sur Internet *

pièces jointes

4. Cartographie

extraits de documents ou de dossiers permettant la localisation des immeubles au regard des risques encourus en application de l'article R125-26 du Code de l'environnement

La carte de l'aléa de référence du PPRI de l'Ecaillon est disponible sur Internet *

5. Arrêtés portant ou ayant porté reconnaissance de l'état de catastrophe naturelle ou technologique

à la date de l'édition de la présente fiche communale

! La liste actualisée des arrêtés est consultable sur le site portail www.prim.net dans la rubrique : Ma commune face aux risques

catastrophes naturelles

nombre

catastrophes technologiques

nombre

Le préfet du Nord

site* www.nord.gouv.fr



PRÉFET DU NORD

Direction départementale
des territoires
et de la mer du Nord

Service Sécurité
Risques et Crises.

Arrêté relatif à l'état des risques naturels, technologiques et miniers de biens immobiliers situés sur la commune de Lesdain

Le Directeur départemental des territoires et de la mer du Nord

Vu le code général des collectivités territoriales ;

Vu le code de l'environnement et notamment ses articles L.125-5 et R.125-23 à R.125-27, L.515-15 à L.515-26 et R.515-39 à R.515-50, L.562-1 à L.562-9 et R.562-1 à R.561-10, L.563-1 et R.563-1 à R.563-8-1 ;

Vu le code nouveau minier et notamment son article L.174-5 ;

Vu l'arrêté préfectoral du 24 juillet 2015 fixant la liste des communes du département du Nord concernées par l'obligation d'information sur les risques naturels, technologiques et miniers modifiant l'arrêté préfectoral du 15 février 2006 modifié par les arrêtés des 4 décembre 2007, 13 octobre 2008 et 19 avril 2011 ;

Vu l'arrêté préfectoral du 21 avril 2011 relatif à l'état des risques naturels et technologiques sur la commune de **Lesdain** ;

Vu l'arrêté du 19 mars 2013 modifiant l'arrêté du 13 octobre 2005 portant définition du modèle d'imprimé pour l'établissement de l'état des risques naturels et technologiques ;

Vu l'arrêté préfectoral du 28 mai 2015 accordant délégation de signature à M. Philippe LALART, Directeur Départemental des Territoires et de la Mer Nord ;

Sur proposition du Chef du service sécurité risques et crises.

ARRÊTE

Article 1^{er} – Les éléments nécessaires à l'élaboration de l'état des risques pour l'information des acquéreurs et des locataires des biens immobiliers situés sur la commune de **Lesdain** sont consignés dans le dossier d'informations annexé au présent arrêté.

Ce dossier comprend :

- la mention des risques naturels, technologiques et miniers pris en compte,
- la cartographie des zones exposées
- l'intitulé des documents auxquels le vendeur ou le bailleur peut se référer
- le niveau de sismicité réglementaire attaché à la commune.


Ce dossier et les documents de référence sont librement consultables en mairie de **Lesdain**, préfecture et sous-préfecture de Cambrai et sur le site des services de l'Etat à l'adresse suivante : www.nord.gouv.fr.

Article 2- L'arrêté du 21 avril 2011 relatif à l'état des risques naturels et technologiques majeurs de biens immobiliers situés sur la commune de **Lesdain** est abrogé.

Article 3- Une copie du présent arrêté et de son annexe est adressée en mairie de **Lesdain** et à la chambre départementale des notaires. Le présent arrêté sera affiché en mairie de **Lesdain**.

Article 4- Le Directeur de cabinet de la préfecture du Nord, Le Maire de la Commune de **Lesdain**, le Sous-préfet de Cambrai, le Chef du service sécurité, risques et crises de la Direction départementale des territoires et de la mer du Nord, sont chargés, chacun en ce qui le concerne, de l'exécution du présent arrêté qui sera publié au recueil des actes administratifs de la préfecture du Nord.

Fait à Lille, le 24 juillet 2015
Pour le préfet et par délégation
Le Directeur départemental des
territoires et de la mer



Philippe LALART

code postal : 59258

Commune de **LESDAIN**

code Insee : 59341

Fiche communale d'informations sur les risques naturels, miniers et technologiques

pour l'application des I, II de l'article L 125-5 du Code de l'environnement

1. Fiche communale annexée à l'arrêté préfectoral

n°

du

24 juillet 2015

mis à jour le

servitudes

2. Situation de la commune au regard d'un ou plusieurs plans de prévention de risques [PPR]

2.1 La commune est située dans le périmètre d'un PPR

naturels X

miniers

technologiques

non

PPRI

date

Prescrit le 19/06/2001

aléa

Inondation

Les documents de référence mentionnés à l'article R125-24 du Code de l'environnement sont :

consultable sur Internet * _____

consultable sur Internet * _____

consultable sur Internet * _____

Le règlement de ce PPR intègre des prescriptions de travaux

oui

non

2.2 La commune est située dans le périmètre d'un PPR

naturels X

miniers

technologiques

non

PPRMT

date

Prescrit le 19/06/2001

aléa

Mouvement de terrain

Les documents de référence mentionnés à l'article R125-24 du Code de l'environnement sont :

consultable sur Internet * _____

consultable sur Internet * _____

consultable sur Internet * _____

Le règlement de ce PPR intègre des prescriptions de travaux

oui

non

2.3 La commune est située dans le périmètre d'un PPR

naturels

miniers

technologiques

non

date

aléa

Les documents de référence mentionnés à l'article R125-24 du Code de l'environnement sont :

consultable sur Internet * _____

consultable sur Internet * _____

consultable sur Internet * _____

Le règlement de ce PPR intègre des prescriptions de travaux

oui

non

2.4 La commune est située dans le périmètre d'un PPR

naturels

miniers

technologiques

non

date

aléa

Les documents de référence mentionnés à l'article R125-24 du Code de l'environnement sont :

consultable sur Internet * _____

consultable sur Internet * _____

consultable sur Internet * _____

Le règlement de ce PPR intègre des prescriptions de travaux

oui

non

3. Situation de la commune au regard du zonage réglementaire pour la prise en compte de la sismicité

en application de l'article R 563-4 du code de l'environnement.

	Forte	Moyenne	Modérée	Faible	Très faible
La commune est située dans une zone de sismicité	zone 5	zone 4	zone 3 X	zone 2	Zone 1 *

* Il n'existe aucune obligation réglementaire pour le niveau 1 de sismicité

Le document de référence mentionné à l'article R125-24 du Code de l'environnement est :

Article D 563-8-1 sur la répartition des communes entre les cinq zones de sismicité

consultable sur Internet *

pièces jointes

4. Cartographie

extraits de documents ou de dossiers permettant la localisation des immeubles au regard des risques encourus en application de l'article R125-26 du Code de l'environnement

La carte d'état des risques naturels est consultable sur Internet*

5. Arrêtés portant ou ayant porté reconnaissance de l'état de catastrophe naturelle ou technologique

à la date de l'édition de la présente fiche communale

! La liste actualisée des arrêtés est consultable sur le site portail www.prim.net dans la rubrique : Ma commune face aux risques

catastrophes naturelles

nombre

catastrophes technologiques

nombre

Le préfet du Nord

site* www.nord.gouv.fr

PRÉFET DU NORD

Direction départementale
des territoires
et de la mer du Nord

Service Sécurité
Risques et Crises.

Arrêté relatif à l'état des risques naturels, technologiques et miniers de biens immobiliers situés sur la commune de Les Moères

Le Directeur départemental des territoires et de la mer du Nord

Vu le code général des collectivités territoriales ;

Vu le code de l'environnement et notamment ses articles L.125-5 et R.125-23 à R.125-27, L.515-15 à L.515-26 et R.515-39 à R.515-50, L.562-1 à L.562-9 et R.562-1 à R.561-10, L.563-1 et R.563-1 à R.563-8-1 ;

Vu le code nouveau minier et notamment son article L.174-5 ;

Vu l'arrêté préfectoral du 24 juillet 2015 fixant la liste des communes du département du Nord concernées par l'obligation d'information sur les risques naturels, technologiques et miniers modifiant l'arrêté préfectoral du 15 février 2006 modifié par les arrêtés des 4 décembre 2007, 13 octobre 2008 et 19 avril 2011 ;

Vu l'arrêté préfectoral du 21 avril 2011 relatif à l'état des risques naturels et technologiques sur la commune de **Les Moères** ;

Vu l'arrêté du 19 mars 2013 modifiant l'arrêté du 13 octobre 2005 portant définition du modèle d'imprimé pour l'établissement de l'état des risques naturels et technologiques ;

Vu l'arrêté préfectoral du 28 mai 2015 accordant délégation de signature à M. Philippe LALART, Directeur Départemental des Territoires et de la Mer Nord ;

Sur proposition du Chef du service sécurité risques et crises.

ARRÊTE

Article 1^{er} – Les éléments nécessaires à l'élaboration de l'état des risques pour l'information des acquéreurs et des locataires des biens immobiliers situés sur la commune de **Les Moères** sont consignés dans le dossier d'informations annexé au présent arrêté.

Ce dossier comprend :

- la mention des risques naturels, technologiques et miniers pris en compte,
- la cartographie des zones exposées
- l'intitulé des documents auxquels le vendeur ou le bailleur peut se référer
- le niveau de sismicité réglementaire attaché à la commune.

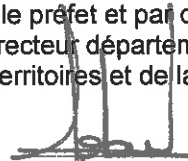
Ce dossier et les documents de référence sont librement consultables en mairie de **Les Moères**, préfecture et sous-préfecture de Dunkerque et sur le site des services de l'Etat à l'adresse suivante : www.nord.gouv.fr.

Article 2- L'arrêté du 21 avril 2011 relatif à l'état des risques naturels et technologiques majeurs de biens immobiliers situés sur la commune de **Les Moères** est abrogé.

Article 3- Une copie du présent arrêté et de son annexe est adressée en mairie de **Les Moères** et à la chambre départementale des notaires. Le présent arrêté sera affiché en mairie de **Les Moères**.

Article 4- Le Directeur de cabinet de la préfecture du Nord, Le Maire de la Commune de **Les Moères**, le Sous-préfet de Dunkerque, le Chef du service sécurité, risques et crises de la Direction départementale des territoires et de la mer du Nord, sont chargés, chacun en ce qui le concerne, de l'exécution du présent arrêté qui sera publié au recueil des actes administratifs de la préfecture du Nord.

Fait à Lille, le 24 juillet 2015
Pour le préfet et par délégation
Le Directeur départemental des
territoires et de la mer



Philippe LALART

code postal : 59122

Commune de **LES MOERES**

code Insee : 59404

Fiche communale d'informations sur les risques naturels, miniers et technologiques

pour l'application des I, II de l'article L. 125-5 du Code de l'environnement

1. Fiche communale annexée à l'arrêté préfectoral

n°

du

24 juillet 2015

mis à jour le

servitudes

2. Situation de la commune au regard d'un ou plusieurs plans de prévention de risques [PPR]

2.1 La commune est située dans le périmètre d'un PPR

naturels

miniers

technologiques

non

date

aléa

Les documents de référence mentionnés à l'article R125-24 du Code de l'environnement sont :

consultable sur Internet * consultable sur Internet * consultable sur Internet *

Le règlement de ce PPR intègre des prescriptions de travaux

oui

non

2.2 La commune est située dans le périmètre d'un PPR

naturels

miniers

technologiques

non

date

aléa

Les documents de référence mentionnés à l'article R125-24 du Code de l'environnement sont :

consultable sur Internet * consultable sur Internet * consultable sur Internet *

Le règlement de ce PPR intègre des prescriptions de travaux

oui

non

2.3 La commune est située dans le périmètre d'un PPR

naturels

miniers

technologiques

non

date

aléa

Les documents de référence mentionnés à l'article R125-24 du Code de l'environnement sont :

consultable sur Internet * consultable sur Internet * consultable sur Internet *

Le règlement de ce PPR intègre des prescriptions de travaux

oui

non

2.4 La commune est située dans le périmètre d'un PPR

naturels

miniers

technologiques

non

date

aléa

Les documents de référence mentionnés à l'article R125-24 du Code de l'environnement sont :

consultable sur Internet * consultable sur Internet * consultable sur Internet *

Le règlement de ce PPR intègre des prescriptions de travaux

oui

non

3. Situation de la commune au regard du zonage réglementaire pour la prise en compte de la sismicité

en application de l'article R 563-4 du code de l'environnement.

	Forte	Moyenne	Modérée	Faible	Très faible
La commune est située dans une zone de sismicité	zone 5	zone 4	zone 3	zone 2 X	Zone 1 *

* Il n'existe aucune obligation réglementaire pour le niveau 1 de sismicité

Le document de référence mentionné à l'article R125-24 du Code de l'environnement est :

Article D 563-8-1 sur la répartition des communes entre les cinq zones de sismicité

consultable sur Internet *

pièces jointes

4. Cartographie

extraits de documents ou de dossiers permettant la localisation des immeubles au regard des risques encourus en application de l'article R125-26 du Code de l'environnement

La commune ne dispose pas de cartographie relative aux risques naturels et technologiques majeurs

5. Arrêtés portant ou ayant porté reconnaissance de l'état de catastrophe naturelle ou technologique

à la date de l'édition de la présente fiche communale

! La liste actualisée des arrêtés est consultable sur le site portail www.prim.net dans la rubrique : Ma commune face aux risques

catastrophes naturelles

nombre

catastrophes technologiques

nombre

Le préfet du Nord

site* www.nord.gouv.fr

PRÉFET DU NORD

Direction départementale
des territoires
et de la mer du Nord

Service Sécurité
Risques et Crises.

Arrêté relatif à l'état des risques naturels, technologiques et miniers de biens immobiliers situés sur la commune de Lesquin

Le Directeur départemental des territoires et de la mer du Nord

Vu le code général des collectivités territoriales ;

Vu le code de l'environnement et notamment ses articles L.125-5 et R.125-23 à R.125-27, L.515-15 à L.515-26 et R.515-39 à R.515-50, L.562-1 à L.562-9 et R.562-1 à R.561-10, L.563-1 et R.563-1 à R.563-8-1 ;

Vu le code nouveau minier et notamment son article L.174-5 ;

Vu l'arrêté préfectoral du 24 juillet 2015 fixant la liste des communes du département du Nord concernées par l'obligation d'information sur les risques naturels, technologiques et miniers modifiant l'arrêté préfectoral du 15 février 2006 modifié par les arrêtés des 4 décembre 2007, 13 octobre 2008 et 19 avril 2011 ;

Vu l'arrêté préfectoral du 21 avril 2011 relatif à l'état des risques naturels et technologiques sur la commune de **Lesquin** ;

Vu l'arrêté du 19 mars 2013 modifiant l'arrêté du 13 octobre 2005 portant définition du modèle d'imprimé pour l'établissement de l'état des risques naturels et technologiques ;

Vu l'arrêté préfectoral du 28 mai 2015 accordant délégation de signature à M. Philippe LALART, Directeur Départemental des Territoires et de la Mer Nord ;

Sur proposition du Chef du service sécurité risques et crises.

ARRÊTE

Article 1^{er} – Les éléments nécessaires à l'élaboration de l'état des risques pour l'information des acquéreurs et des locataires des biens immobiliers situés sur la commune de **Lesquin** sont consignés dans le dossier d'informations annexé au présent arrêté.

Ce dossier comprend :

- la mention des risques naturels, technologiques et miniers pris en compte,
- la cartographie des zones exposées
- l'intitulé des documents auxquels le vendeur ou le bailleur peut se référer
- le niveau de sismicité réglementaire attaché à la commune.

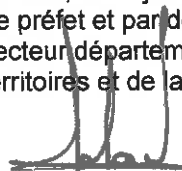
Ce dossier et les documents de référence sont librement consultables en mairie de **Lesquin**, en préfecture et sur le site des services de l'Etat à l'adresse suivante : www.nord.gouv.fr.

Article 2- L'arrêté du 21 avril 2011 relatif à l'état des risques naturels et technologiques majeurs de biens immobiliers situés sur la commune de **Lesquin** est abrogé.

Article 3- Une copie du présent arrêté et de son annexe est adressée en mairie de **Lesquin** et à la chambre départementale des notaires. Le présent arrêté sera affiché en mairie de **Lesquin**.

Article 4- Le Directeur de cabinet de la préfecture du Nord, Le Maire de la Commune de **Lesquin**, le Chef du service sécurité, risques et crises de la Direction départementale des territoires et de la mer du Nord, sont chargés, chacun en ce qui le concerne, de l'exécution du présent arrêté qui sera publié au recueil des actes administratifs de la préfecture du Nord.

Fait à Lille, le 24 juillet 2015
Pour le préfet et par délégation
Le Directeur départemental des
territoires et de la mer



Philippe LALART

code postal : 59810

Commune de **LESQUIN**

code Insee : 59343

Fiche communale d'informations sur les risques naturels, miniers et technologiques

pour l'application des I, II de l'article L 125-5 du Code de l'environnement

1. Fiche communale annexée à l'arrêté préfectoral

n° _____ du 24 juillet 2015 mis à jour le _____

servitudes

2. Situation de la commune au regard d'un ou plusieurs plans de prévention de risques [PPR]

2.1 La commune est située dans le périmètre d'un PPR

	naturels	miniers	technologiques	non
	X			

PER Mouvement de terrain date Approuvé le 09/04/1993

Effondrement de terrain dû à la présence de cavités souterraines aléa

Les documents de référence mentionnés à l'article R125-24 du Code de l'environnement sont :

Rapport de Présentation consultable sur Internet * X

Règlement consultable sur Internet * X

Documents graphiques : extrait du zonage réglementaire du PER consultable sur Internet * X

Le règlement de ce PPR intègre des prescriptions de travaux oui non X

2.2 La commune est située dans le périmètre d'un PPR

	naturels	miniers	technologiques	non

date _____ aléa _____

Les documents de référence mentionnés à l'article R125-24 du Code de l'environnement sont :

_____ consultable sur Internet * _____

_____ consultable sur Internet * _____

_____ consultable sur Internet * _____

Le règlement de ce PPR intègre des prescriptions de travaux oui non

2.3 La commune est située dans le périmètre d'un PPR

	naturels	miniers	technologiques	non

date _____ aléa _____

Les documents de référence mentionnés à l'article R125-24 du Code de l'environnement sont :

_____ consultable sur Internet * _____

_____ consultable sur Internet * _____

_____ consultable sur Internet * _____

Le règlement de ce PPR intègre des prescriptions de travaux oui non

2.4 La commune est située dans le périmètre d'un PPR

	naturels	miniers	technologiques	non

date _____ aléa _____

Les documents de référence mentionnés à l'article R125-24 du Code de l'environnement sont :

_____ consultable sur Internet * _____

_____ consultable sur Internet * _____

_____ consultable sur Internet * _____

Le règlement de ce PPR intègre des prescriptions de travaux oui non

3. Situation de la commune au regard du zonage réglementaire pour la prise en compte de la sismicité

en application de l'article R 563-4 du code de l'environnement.

	Forte	Moyenne	Modérée	Faible	Très faible
La commune est située dans une zone de sismicité	zone 5	zone 4	zone 3	zone 2 X	Zone 1 *

* Il n'existe aucune obligation réglementaire pour le niveau 1 de sismicité

Le document de référence mentionné à l'article R125-24 du Code de l'environnement est :

Article D 563-8-1 sur la répartition des communes entre les cinq zones de sismicité

consultable sur Internet *

pièces jointes

4. Cartographie

extraits de documents ou de dossiers permettant la localisation des immeubles au regard des risques encourus en application de l'article R125-26 du Code de l'environnement

La commune entre dans le périmètre du Territoire à Risque Inondation de Lille. Les cartographies sont consultables sur Internet*

5. Arrêtés portant ou ayant porté reconnaissance de l'état de catastrophe naturelle ou technologique

à la date de l'édition de la présente fiche communale

! La liste actualisée des arrêtés est consultable sur le site portail www.prim.net dans la rubrique : **Ma commune face aux risques**

catastrophes naturelles

nombre

catastrophes technologiques

nombre

Le préfet du Nord

site* www.nord.gouv.fr



Liberté • Egalité • Fraternité
RÉPUBLIQUE FRANÇAISE

PRÉFET DU NORD

Direction départementale
des territoires
et de la mer du Nord

Service Sécurité
Risques et Crises.

Arrêté relatif à l'état des risques naturels, technologiques et miniers de biens immobiliers situés sur la commune de Les Rues des Vignes

Le Directeur départemental des territoires et de la mer du Nord

Vu le code général des collectivités territoriales ;

Vu le code de l'environnement et notamment ses articles L.125-5 et R.125-23 à R.125-27, L.515-15 à L.515-26 et R.515-39 à R.515-50, L.562-1 à L.562-9 et R.562-1 à R.561-10, L.563-1 et R.563-1 à R.563-8-1 ;

Vu le code nouveau minier et notamment son article L.174-5 ;

Vu l'arrêté préfectoral du 24 juillet 2015 fixant la liste des communes du département du Nord concernées par l'obligation d'information sur les risques naturels, technologiques et miniers modifiant l'arrêté préfectoral du 15 février 2006 modifié par les arrêtés des 4 décembre 2007, 13 octobre 2008 et 19 avril 2011 ;

Vu l'arrêté préfectoral du 21 avril 2011 relatif à l'état des risques naturels et technologiques sur la commune de **Les Rues des Vignes** ;

Vu l'arrêté du 19 mars 2013 modifiant l'arrêté du 13 octobre 2005 portant définition du modèle d'imprimé pour l'établissement de l'état des risques naturels et technologiques ;

Vu l'arrêté préfectoral du 28 mai 2015 accordant délégation de signature à M. Philippe LALART, Directeur Départemental des Territoires et de la Mer Nord ;

Sur proposition du Chef du service sécurité risques et crises.

ARRÊTE

Article 1^{er} – Les éléments nécessaires à l'élaboration de l'état des risques pour l'information des acquéreurs et des locataires des biens immobiliers situés sur la commune de **Les Rues des Vignes** sont consignés dans le dossier d'informations annexé au présent arrêté.

Ce dossier comprend :

- la mention des risques naturels, technologiques et miniers pris en compte,
- la cartographie des zones exposées
- l'intitulé des documents auxquels le vendeur ou le bailleur peut se référer
- le niveau de sismicité réglementaire attaché à la commune.

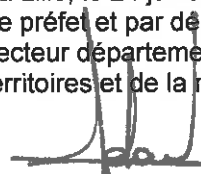
Ce dossier et les documents de référence sont librement consultables en mairie de **Les Rues des Vignes**, préfecture et sous-préfecture de Cambrai et sur le site des services de l'Etat à l'adresse suivante : www.nord.gouv.fr.

Article 2- L'arrêté du 21 avril 2011 relatif à l'état des risques naturels et technologiques majeurs de biens immobiliers situés sur la commune de **Les Rues des Vignes** est abrogé.

Article 3- Une copie du présent arrêté et de son annexe est adressée en mairie de **Les Rues des Vignes** et à la chambre départementale des notaires. Le présent arrêté sera affiché en mairie de **Les Rues des Vignes**.

Article 4- Le Directeur de cabinet de la préfecture du Nord, Le Maire de la Commune de **Les Rues des Vignes**, le Sous-préfet de Cambrai, le Chef du service sécurité, risques et crises de la Direction départementale des territoires et de la mer du Nord, sont chargés, chacun en ce qui le concerne, de l'exécution du présent arrêté qui sera publié au recueil des actes administratifs de la préfecture du Nord.

Fait à Lille, le 24 juillet 2015
Pour le préfet et par délégation
Le Directeur départemental des
territoires et de la mer



Philippe LALART

code postal : 59258

Commune de LES RUES DES VIGNES

code Insee : 59517

Fiche communale d'informations sur les risques naturels, miniers et technologiques

pour l'application des I, II de l'article L 125-5 du Code de l'environnement

1. Fiche communale annexée à l'arrêté préfectoral

n°

du

24 juillet 2015

mis à jour le

servitudes

2. Situation de la commune au regard d'un ou plusieurs plans de prévention de risques [PPR]

2.1 La commune est située dans le périmètre d'un PPR

naturels

miniers

technologiques

non

PPRI

date

Prescrit le 19/06/2001

aléa

Inondation

Les documents de référence mentionnés à l'article R125-24 du Code de l'environnement sont :

consultable sur Internet * _____

consultable sur Internet * _____

consultable sur Internet * _____

Le règlement de ce PPR intègre des prescriptions de travaux

oui

non

2.2 La commune est située dans le périmètre d'un PPR

naturels

miniers

technologiques

non

PPRMT

date

Prescrit le 19/06/2001

aléa

Mouvement de terrain

Les documents de référence mentionnés à l'article R125-24 du Code de l'environnement sont :

consultable sur Internet * _____

consultable sur Internet * _____

consultable sur Internet * _____

Le règlement de ce PPR intègre des prescriptions de travaux

oui

non

2.3 La commune est située dans le périmètre d'un PPR

naturels

miniers

technologiques

non

date

aléa

Les documents de référence mentionnés à l'article R125-24 du Code de l'environnement sont :

consultable sur Internet * _____

consultable sur Internet * _____

consultable sur Internet * _____

Le règlement de ce PPR intègre des prescriptions de travaux

oui

non

2.4 La commune est située dans le périmètre d'un PPR

naturels

miniers

technologiques

non

date

aléa

Les documents de référence mentionnés à l'article R125-24 du Code de l'environnement sont :

consultable sur Internet * _____

consultable sur Internet * _____

consultable sur Internet * _____

Le règlement de ce PPR intègre des prescriptions de travaux

oui

non

3. Situation de la commune au regard du zonage réglementaire pour la prise en compte de la sismicité

en application de l'article R 563-4 du code de l'environnement.

	Forte	Moyenne	Modérée	Faible	Très faible
La commune est située dans une zone de sismicité	zone 5	zone 4	zone 3	zone 2 X	Zone 1 *

* Il n'existe aucune obligation réglementaire pour le niveau 1 de sismicité

Le document de référence mentionné à l'article R125-24 du Code de l'environnement est :

Article D 563-8-1 sur la répartition des communes entre les cinq zones de sismicité

consultable sur Internet *

pièces jointes

4. Cartographie

extraits de documents ou de dossiers permettant la localisation des immeubles au regard des risques encourus en application de l'article R125-26 du Code de l'environnement

La carte d'état des risques naturels est consultable sur Internet*

5. Arrêtés portant ou ayant porté reconnaissance de l'état de catastrophe naturelle ou technologique

à la date de l'édition de la présente fiche communale

La liste actualisée des arrêtés est consultable sur le site portail www.prim.net dans la rubrique : Ma commune face aux risques

catastrophes naturelles

nombre

catastrophes technologiques

nombre

Le préfet du Nord

site* www.nord.gouv.fr

PRÉFET DU NORD

Direction départementale
des territoires
et de la mer du Nord

Service Sécurité
Risques et Crises.

Arrêté relatif à l'état des risques naturels, technologiques et miniers de biens immobiliers situés sur la commune de Leval

Le Directeur départemental des territoires et de la mer du Nord

Vu le code général des collectivités territoriales ;

Vu le code de l'environnement et notamment ses articles L.125-5 et R.125-23 à R.125-27, L.515-15 à L.515-26 et R.515-39 à R.515-50, L.562-1 à L.562-9 et R.562-1 à R.561-10, L.563-1 et R.563-1 à R.563-8-1 ;

Vu le code nouveau minier et notamment son article L.174-5 ;

Vu l'arrêté préfectoral du 24 juillet 2015 fixant la liste des communes du département du Nord concernées par l'obligation d'information sur les risques naturels, technologiques et miniers modifiant l'arrêté préfectoral du 15 février 2006 modifié par les arrêtés des 4 décembre 2007, 13 octobre 2008 et 19 avril 2011 ;

Vu l'arrêté préfectoral du 21 avril 2011 relatif à l'état des risques naturels et technologiques sur la commune de **Leval** ;

Vu l'arrêté du 19 mars 2013 modifiant l'arrêté du 13 octobre 2005 portant définition du modèle d'imprimé pour l'établissement de l'état des risques naturels et technologiques ;

Vu l'arrêté préfectoral du 28 mai 2015 accordant délégation de signature à M. Philippe LALART, Directeur Départemental des Territoires et de la Mer Nord ;

Sur proposition du Chef du service sécurité risques et crises.

ARRÊTE

Article 1^{er} – Les éléments nécessaires à l'élaboration de l'état des risques pour l'information des acquéreurs et des locataires des biens immobiliers situés sur la commune de **Leval** sont consignés dans le dossier d'informations annexé au présent arrêté.

Ce dossier comprend :

- la mention des risques naturels, technologiques et miniers pris en compte,
- la cartographie des zones exposées
- l'intitulé des documents auxquels le vendeur ou le bailleur peut se référer
- le niveau de sismicité réglementaire attaché à la commune.

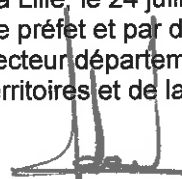
Ce dossier et les documents de référence sont librement consultables en mairie de **Leval**, préfecture et sous-préfecture de Avesnes et sur le site des services de l'Etat à l'adresse suivante : www.nord.gouv.fr.

Article 2- L'arrêté du 21 avril 2011 relatif à l'état des risques naturels et technologiques majeurs de biens immobiliers situés sur la commune de **Leval** est abrogé.

Article 3- Une copie du présent arrêté et de son annexe est adressée en mairie de **Leval** et à la chambre départementale des notaires. Le présent arrêté sera affiché en mairie de **Leval**.

Article 4- Le Directeur de cabinet de la préfecture du Nord, Le Maire de la Commune de **Leval**, le Sous-préfet de Avesnes, le Chef du service sécurité, risques et crises de la Direction départementale des territoires et de la mer du Nord, sont chargés, chacun en ce qui le concerne, de l'exécution du présent arrêté qui sera publié au recueil des actes administratifs de la préfecture du Nord.

Fait à Lille, le 24 juillet 2015
Pour le préfet et par délégation
Le Directeur départemental des
territoires et de la mer



Philippe LALART

code postal : 59620

Commune de LEVAL

code Insee : 59344

Fiche communale d'informations sur les risques naturels, miniers et technologiques

pour l'application des I, II de l'article L 125-5 du Code de l'environnement

1. Fiche communale annexée à l'arrêté préfectoral

n° _____ du 24 juillet 2015 mis à jour le _____

servitudes

2. Situation de la commune au regard d'un ou plusieurs plans de prévention de risques [PPR]

2.1 La commune est située dans le périmètre d'un PPR

	naturels	X	miniers		technologiques		non
--	----------	---	---------	--	----------------	--	-----

_____ date **Approuvé le 24/06/1997** aléa _____

_____ **PERI de la Sambre** _____

Les documents de référence mentionnés à l'article R125-24 du Code de l'environnement sont :

Rapport de Présentation consultable sur Internet *

Règlement consultable sur Internet *

Documents graphiques : extrait du zonage réglementaire du PERI consultable sur Internet *

Le règlement de ce PPR intègre des prescriptions de travaux oui non

2.2 La commune est située dans le périmètre d'un PPR

	naturels		miniers		technologiques		non
--	----------	--	---------	--	----------------	--	-----

_____ date _____ aléa _____

Les documents de référence mentionnés à l'article R125-24 du Code de l'environnement sont :

_____ consultable sur Internet * _____

_____ consultable sur Internet * _____

_____ consultable sur Internet * _____

Le règlement de ce PPR intègre des prescriptions de travaux oui non

2.3 La commune est située dans le périmètre d'un PPR

	naturels		miniers		technologiques		non
--	----------	--	---------	--	----------------	--	-----

_____ date _____ aléa _____

Les documents de référence mentionnés à l'article R125-24 du Code de l'environnement sont :

_____ consultable sur Internet * _____

_____ consultable sur Internet * _____

_____ consultable sur Internet * _____

Le règlement de ce PPR intègre des prescriptions de travaux oui non

2.4 La commune est située dans le périmètre d'un PPR

	naturels		miniers		technologiques		non
--	----------	--	---------	--	----------------	--	-----

_____ date _____ aléa _____

Les documents de référence mentionnés à l'article R125-24 du Code de l'environnement sont :

_____ consultable sur Internet * _____

_____ consultable sur Internet * _____

_____ consultable sur Internet * _____

Le règlement de ce PPR intègre des prescriptions de travaux oui non

3. Situation de la commune au regard du zonage réglementaire pour la prise en compte de la sismicité

en application de l'article R 563-4 du code de l'environnement.

	Forte	Moyenne	Modérée	Faible	Très faible
La commune est située dans une zone de sismicité	zone 5	zone 4	zone 3 X	zone 2	Zone 1 *
	* Il n'existe aucune obligation réglementaire pour le niveau 1 de sismicité				

Le document de référence mentionné à l'article R125-24 du Code de l'environnement est :

Article D 563-8-1 sur la répartition des communes entre les cinq zones de sismicité

consultable sur Internet *

pièces jointes

4. Cartographie

extraits de documents ou de dossiers permettant la localisation des immeubles au regard des risques encourus en application de l'article R125-26 du Code de l'environnement

La commune entre dans le périmètre du Territoire à Risque Inondation de Maubeuge. Les cartographies sont consultables sur Internet*

La commune est concernée par l'aléa minier. La cartographie présentant cet aléa est consultable sur Internet*

5. Arrêtés portant ou ayant porté reconnaissance de l'état de catastrophe naturelle ou technologique

à la date de l'édition de la présente fiche communale

! La liste actualisée des arrêtés est consultable sur le site portail www.prim.net dans la rubrique : Ma commune face aux risques

catastrophes naturelles	nombre	catastrophes technologiques	nombre
-------------------------	--------	-----------------------------	--------

Le préfet du Nord

site* www.nord.gouv.fr



Liberté • Egalité • Fraternité

RÉPUBLIQUE FRANÇAISE

PRÉFET DU NORD

Direction départementale
des territoires
et de la mer du Nord

Service Sécurité
Risques et Crises.

Arrêté relatif à l'état des risques naturels, technologiques et miniers de biens immobiliers situés sur la commune de Lewarde

Le Directeur départemental des territoires et de la mer du Nord

Vu le code général des collectivités territoriales ;

Vu le code de l'environnement et notamment ses articles L.125-5 et R.125-23 à R.125-27, L.515-15 à L.515-26 et R.515-39 à R.515-50, L.562-1 à L.562-9 et R.562-1 à R.561-10, L.563-1 et R.563-1 à R.563-8-1 ;

Vu le code nouveau minier et notamment son article L.174-5 ;

Vu l'arrêté préfectoral du 24 juillet 2015 fixant la liste des communes du département du Nord concernées par l'obligation d'information sur les risques naturels, technologiques et miniers modifiant l'arrêté préfectoral du 15 février 2006 modifié par les arrêtés des 4 décembre 2007, 13 octobre 2008 et 19 avril 2011 ;

Vu l'arrêté préfectoral du 21 avril 2011 relatif à l'état des risques naturels et technologiques sur la commune de **Lewarde** ;

Vu l'arrêté du 19 mars 2013 modifiant l'arrêté du 13 octobre 2005 portant définition du modèle d'imprimé pour l'établissement de l'état des risques naturels et technologiques ;

Vu l'arrêté préfectoral du 28 mai 2015 accordant délégation de signature à M. Philippe LALART, Directeur Départemental des Territoires et de la Mer Nord ;

Sur proposition du Chef du service sécurité risques et crises.

ARRÊTE

Article 1^{er} – Les éléments nécessaires à l'élaboration de l'état des risques pour l'information des acquéreurs et des locataires des biens immobiliers situés sur la commune de **Lewarde** sont consignés dans le dossier d'informations annexé au présent arrêté.

Ce dossier comprend :

- la mention des risques naturels, technologiques et miniers pris en compte,
- la cartographie des zones exposées
- l'intitulé des documents auxquels le vendeur ou le bailleur peut se référer
- le niveau de sismicité réglementaire attaché à la commune.

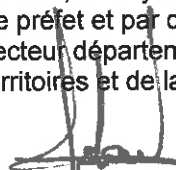
Ce dossier et les documents de référence sont librement consultables en mairie de **Lewarde**, préfecture et sous-préfecture de Douai et sur le site des services de l'Etat à l'adresse suivante : www.nord.gouv.fr.

Article 2- L'arrêté du 21 avril 2011 relatif à l'état des risques naturels et technologiques majeurs de biens immobiliers situés sur la commune de **Lewarde** est abrogé.

Article 3- Une copie du présent arrêté et de son annexe est adressée en mairie de **Lewarde** et à la chambre départementale des notaires. Le présent arrêté sera affiché en mairie de **Lewarde**.

Article 4- Le Directeur de cabinet de la préfecture du Nord, Le Maire de la Commune de **Lewarde**, le Sous-préfet de Douai, le Chef du service sécurité, risques et crises de la Direction départementale des territoires et de la mer du Nord, sont chargés, chacun en ce qui le concerne, de l'exécution du présent arrêté qui sera publié au recueil des actes administratifs de la préfecture du Nord.

Fait à Lille, le 24 juillet 2015
Pour le préfet et par délégation
Le Directeur départemental des
territoires et de la mer



Philippe LALART

code postal : 59287

Commune de LEWARDE

code Insee : 59345

Fiche communale d'informations sur les risques naturels, miniers et technologiques

pour l'application des I, II de l'article L. 125-5 du Code de l'environnement

1. Fiche communale annexée à l'arrêté préfectoral

n°

du

24 juillet 2015

mis à jour le

servitudes

2. Situation de la commune au regard d'un ou plusieurs plans de prévention de risques [PPR]

2.1 La commune est située dans le périmètre d'un PPR

naturels

miniers

technologiques

non

date

aléa

Les documents de référence mentionnés à l'article R125-24 du Code de l'environnement sont :

consultable sur Internet * consultable sur Internet * consultable sur Internet *

Le règlement de ce PPR intègre des prescriptions de travaux

oui

non

2.2 La commune est située dans le périmètre d'un PPR

naturels

miniers

technologiques

non

date

aléa

Les documents de référence mentionnés à l'article R125-24 du Code de l'environnement sont :

consultable sur Internet * consultable sur Internet * consultable sur Internet *

Le règlement de ce PPR intègre des prescriptions de travaux

oui

non

2.3 La commune est située dans le périmètre d'un PPR

naturels

miniers

technologiques

non

date

aléa

Les documents de référence mentionnés à l'article R125-24 du Code de l'environnement sont :

consultable sur Internet * consultable sur Internet * consultable sur Internet *

Le règlement de ce PPR intègre des prescriptions de travaux

oui

non

2.4 La commune est située dans le périmètre d'un PPR

naturels

miniers

technologiques

non

date

aléa

Les documents de référence mentionnés à l'article R125-24 du Code de l'environnement sont :

consultable sur Internet * consultable sur Internet * consultable sur Internet *

Le règlement de ce PPR intègre des prescriptions de travaux

oui

non

3. Situation de la commune au regard du zonage réglementaire pour la prise en compte de la sismicité

en application de l'article R 563-4 du code de l'environnement.

	Forte	Moyenne	Modérée	Faible	Très faible
La commune est située dans une zone de sismicité	zone 5	zone 4	zone 3	zone 2 X	Zone 1 *
	* Il n'existe aucune obligation réglementaire pour le niveau 1 de sismicité				

Le document de référence mentionné à l'article R125-24 du Code de l'environnement est :

Article D 563-8-1 sur la répartition des communes entre les cinq zones de sismicité

consultable sur Internet *

pièces jointes

4. Cartographie

extraits de documents ou de dossiers permettant la localisation des immeubles au regard des risques encourus en application de l'article R125-26 du Code de l'environnement

La commune est concernée par l'aléa minier. La cartographie présentant cet aléa est consultable sur Internet*

La commune entre dans le périmètre du Territoire à Risque Inondation de Douai. Les cartographies sont consultables sur Internet*

5. Arrêtés portant ou ayant porté reconnaissance de l'état de catastrophe naturelle ou technologique

à la date de l'édition de la présente fiche communale

La liste actualisée des arrêtés est consultable sur le site portail www.prim.net dans la rubrique : Ma commune face aux risques

catastrophes naturelles

nombre

catastrophes technologiques

nombre

Le préfet du Nord

site* www.nord.gouv.fr



PRÉFET DU NORD

Direction départementale
des territoires
et de la mer du Nord

Service Sécurité
Risques et Crises.

Arrêté relatif à l'état des risques naturels, technologiques et miniers de biens immobiliers situés sur la commune de Lezennes

Le Directeur départemental des territoires et de la mer du Nord

Vu le code général des collectivités territoriales ;

Vu le code de l'environnement et notamment ses articles L.125-5 et R.125-23 à R.125-27, L.515-15 à L.515-26 et R.515-39 à R.515-50, L.562-1 à L.562-9 et R.562-1 à R.561-10, L.563-1 et R.563-1 à R.563-8-1 ;

Vu le code nouveau minier et notamment son article L.174-5 ;

Vu l'arrêté préfectoral du 24 juillet 2015 fixant la liste des communes du département du Nord concernées par l'obligation d'information sur les risques naturels, technologiques et miniers modifiant l'arrêté préfectoral du 15 février 2006 modifié par les arrêtés des 4 décembre 2007, 13 octobre 2008 et 19 avril 2011 ;

Vu l'arrêté préfectoral du 21 avril 2011 relatif à l'état des risques naturels et technologiques sur la commune de **Lezennes**;

Vu l'arrêté du 19 mars 2013 modifiant l'arrêté du 13 octobre 2005 portant définition du modèle d'imprimé pour l'établissement de l'état des risques naturels et technologiques ;

Vu l'arrêté préfectoral du 28 mai 2015 accordant délégation de signature à M. Philippe LALART, Directeur Départemental des Territoires et de la Mer Nord ;

Sur proposition du Chef du service sécurité risques et crises.

ARRÊTE

Article 1^{er} – Les éléments nécessaires à l'élaboration de l'état des risques pour l'information des acquéreurs et des locataires des biens immobiliers situés sur la commune de **Lezennes** sont consignés dans le dossier d'informations annexé au présent arrêté.

Ce dossier comprend :

- la mention des risques naturels, technologiques et miniers pris en compte,
- la cartographie des zones exposées
- l'intitulé des documents auxquels le vendeur ou le bailleur peut se référer
- le niveau de sismicité réglementaire attaché à la commune.

Ce dossier et les documents de référence sont librement consultables en mairie de **Lezennes**, en préfecture et sur le site des services de l'Etat à l'adresse suivante : www.nord.gouv.fr.

Article 2- L'arrêté du 21 avril 2011 relatif à l'état des risques naturels et technologiques majeurs de biens immobiliers situés sur la commune de **Lezennes** est abrogé.

Article 3- Une copie du présent arrêté et de son annexe est adressée en mairie de **Lezennes** et à la chambre départementale des notaires. Le présent arrêté sera affiché en mairie de **Lezennes**.

Article 4- Le Directeur de cabinet de la préfecture du Nord, Le Maire de la Commune de **Lezennes**, le Chef du service sécurité, risques et crises de la Direction départementale des territoires et de la mer du Nord, sont chargés, chacun en ce qui le concerne, de l'exécution du présent arrêté qui sera publié au recueil des actes administratifs de la préfecture du Nord.

Fait à Lille, le 24 juillet 2015
Pour le préfet et par délégation
Le Directeur départemental des
territoires et de la mer



Philippe LALART

Préfecture du Nord

code postal : 59260

Commune de **LEZENNES**

code Insee : 59346

Fiche communale d'informations sur les risques naturels, miniers et technologiques

pour l'application des I, II de l'article L 125-5 du Code de l'environnement

1. Fiche communale annexée à l'arrêté préfectoral

n° _____ du 24 juillet 2015 mis à jour le _____

servitudes

2. Situation de la commune au regard d'un ou plusieurs plans de prévention de risques [PPR]

2.1 La commune est située dans le périmètre d'un PPR

	naturels	miniers	technologiques	non
	X			

PER Mouvement de terrain date Approuvé le 08/06/1989 aléa Effondrement de terrain dû à la présence de cavités souterraines

Les documents de référence mentionnés à l'article R125-24 du Code de l'environnement sont :

Rapport de Présentation	consultable sur Internet *	X
Règlement	consultable sur Internet *	X
Documents graphiques : extrait du zonage réglementaire du PER	consultable sur Internet *	X

Le règlement de ce PPR intègre des prescriptions de travaux

oui	non
	X

2.2 La commune est située dans le périmètre d'un PPR

	naturels	miniers	technologiques	non
	X			

PPRI date Prescrit le 13/02/2001 aléa Inondation

Les documents de référence mentionnés à l'article R125-24 du Code de l'environnement sont :

_____	consultable sur Internet *	_____
_____	consultable sur Internet *	_____
_____	consultable sur Internet *	_____

Le règlement de ce PPR intègre des prescriptions de travaux

oui	non

2.3 La commune est située dans le périmètre d'un PPR

	naturels	miniers	technologiques	non

_____ date _____ aléa _____

Les documents de référence mentionnés à l'article R125-24 du Code de l'environnement sont :

_____	consultable sur Internet *	_____
_____	consultable sur Internet *	_____
_____	consultable sur Internet *	_____

Le règlement de ce PPR intègre des prescriptions de travaux

oui	non

2.4 La commune est située dans le périmètre d'un PPR

	naturels	miniers	technologiques	non

_____ date _____ aléa _____

Les documents de référence mentionnés à l'article R125-24 du Code de l'environnement sont :

_____	consultable sur Internet *	_____
_____	consultable sur Internet *	_____
_____	consultable sur Internet *	_____

Le règlement de ce PPR intègre des prescriptions de travaux

oui	non

3. Situation de la commune au regard du zonage réglementaire pour la prise en compte de la sismicité

en application de l'article R 563-4 du code de l'environnement.

	Forte	Moyenne	Modérée	Faible	Très faible
La commune est située dans une zone de sismicité	zone 5	zone 4	zone 3	zone 2 X	Zone 1 *

* il n'existe aucune obligation réglementaire pour le niveau 1 de sismicité

Le document de référence mentionné à l'article R125-24 du Code de l'environnement est :

Article D 563-8-1 sur la répartition des communes entre les cinq zones de sismicité

consultable sur Internet *

pièces jointes

4. Cartographie

extraits de documents ou de dossiers permettant la localisation des immeubles au regard des risques encourus en application de l'article R125-26 du Code de l'environnement

La commune entre dans le périmètre du Territoire à Risque Inondation de Lille. Les cartographies sont consultables sur Internet*

5. Arrêtés portant ou ayant porté reconnaissance de l'état de catastrophe naturelle ou technologique

à la date de l'édition de la présente fiche communale

! La liste actualisée des arrêtés est consultable sur le site portail www.prim.net dans la rubrique : Ma commune face aux risques

catastrophes naturelles

nombre

catastrophes technologiques

nombre

Le préfet du Nord

site* www.nord.gouv.fr



PRÉFET DU NORD

Direction départementale
des territoires
et de la mer du Nord

Service Sécurité
Risques et Crises.

Arrêté relatif à l'état des risques naturels, technologiques et miniers de biens immobiliers situés sur la commune de Lez Fontaine

Le Directeur départemental des territoires et de la mer du Nord

Vu le code général des collectivités territoriales ;

Vu le code de l'environnement et notamment ses articles L.125-5 et R.125-23 à R.125-27, L.515-15 à L.515-26 et R.515-39 à R.515-50, L.562-1 à L.562-9 et R.562-1 à R.561-10, L.563-1 et R.563-1 à R.563-8-1 ;

Vu le code nouveau minier et notamment son article L.174-5 ;

Vu l'arrêté préfectoral du 24 juillet 2015 fixant la liste des communes du département du Nord concernées par l'obligation d'information sur les risques naturels, technologiques et miniers modifiant l'arrêté préfectoral du 15 février 2006 modifié par les arrêtés des 4 décembre 2007, 13 octobre 2008 et 19 avril 2011 ;

Vu l'arrêté préfectoral du 21 avril 2011 relatif à l'état des risques naturels et technologiques sur la commune de **Lez Fontaine** ;

Vu l'arrêté du 19 mars 2013 modifiant l'arrêté du 13 octobre 2005 portant définition du modèle d'imprimé pour l'établissement de l'état des risques naturels et technologiques ;

Vu l'arrêté préfectoral du 28 mai 2015 accordant délégation de signature à M. Philippe LALART, Directeur Départemental des Territoires et de la Mer Nord ;

Sur proposition du Chef du service sécurité risques et crises.

ARRÊTE

Article 1^{er} – Les éléments nécessaires à l'élaboration de l'état des risques pour l'information des acquéreurs et des locataires des biens immobiliers situés sur la commune de **Lez Fontaine** sont consignés dans le dossier d'informations annexé au présent arrêté.

Ce dossier comprend :

- la mention des risques naturels, technologiques et miniers pris en compte,
- la cartographie des zones exposées
- l'intitulé des documents auxquels le vendeur ou le bailleur peut se référer
- le niveau de sismicité réglementaire attaché à la commune.

Ce dossier et les documents de référence sont librement consultables en mairie de **Lez Fontaine**, préfecture et sous-préfecture de Avesnes et sur le site des services de l'Etat à l'adresse suivante : www.nord.gouv.fr.

Article 2- L'arrêté du 21 avril 2011 relatif à l'état des risques naturels et technologiques majeurs de biens immobiliers situés sur la commune de **Lez Fontaine** est abrogé.

Article 3- Une copie du présent arrêté et de son annexe est adressée en mairie de **Lez Fontaine** et à la chambre départementale des notaires. Le présent arrêté sera affiché en mairie de **Lez Fontaine**.

Article 4- Le Directeur de cabinet de la préfecture du Nord, Le Maire de la Commune de **Lez Fontaine**, le Sous-préfet de Avesnes, le Chef du service sécurité, risques et crises de la Direction départementale des territoires et de la mer du Nord, sont chargés, chacun en ce qui le concerne, de l'exécution du présent arrêté qui sera publié au recueil des actes administratifs de la préfecture du Nord.

Fait à Lille, le 24 juillet 2015
Pour le préfet et par délégation
Le Directeur départemental des
territoires et de la mer



Philippe LALART

code postal : 59740

Commune de LEZ FONTAINE

code Insee : 59342

Fiche communale d'informations sur les risques naturels, miniers et technologiques

pour l'application des I, II de l'article L. 125-5 du Code de l'environnement

1. Fiche communale annexée à l'arrêté préfectoral

n°

du

24 juillet 2015

mis à jour le

servitudes

2. Situation de la commune au regard d'un ou plusieurs plans de prévention de risques [PPR]

2.1 La commune est située dans le périmètre d'un PPR

naturels

miniers

technologiques

non

date

aléa

Les documents de référence mentionnés à l'article R125-24 du Code de l'environnement sont :

consultable sur Internet * _____

consultable sur Internet * _____

consultable sur Internet * _____

Le règlement de ce PPR intègre des prescriptions de travaux

oui

non

2.2 La commune est située dans le périmètre d'un PPR

naturels

miniers

technologiques

non

date

aléa

Les documents de référence mentionnés à l'article R125-24 du Code de l'environnement sont :

consultable sur Internet * _____

consultable sur Internet * _____

consultable sur Internet * _____

Le règlement de ce PPR intègre des prescriptions de travaux

oui

non

2.3 La commune est située dans le périmètre d'un PPR

naturels

miniers

technologiques

non

date

aléa

Les documents de référence mentionnés à l'article R125-24 du Code de l'environnement sont :

consultable sur Internet * _____

consultable sur Internet * _____

consultable sur Internet * _____

Le règlement de ce PPR intègre des prescriptions de travaux

oui

non

2.4 La commune est située dans le périmètre d'un PPR

naturels

miniers

technologiques

non

date

aléa

Les documents de référence mentionnés à l'article R125-24 du Code de l'environnement sont :

consultable sur Internet * _____

consultable sur Internet * _____

consultable sur Internet * _____

Le règlement de ce PPR intègre des prescriptions de travaux

oui

non

3. Situation de la commune au regard du zonage réglementaire pour la prise en compte de la sismicité

en application de l'article R 563-4 du code de l'environnement.

	Forte	Moyenne	Modérée	Faible	Très faible
La commune est située dans une zone de sismicité	zone 5	zone 4	zone 3 X	zone 2	Zone 1 *

* Il n'existe aucune obligation réglementaire pour le niveau 1 de sismicité

Le document de référence mentionné à l'article R125-24 du Code de l'environnement est :

Article D 563-8-1 sur la répartition des communes entre les cinq zones de sismicité

consultable sur Internet *

pièces jointes

4. Cartographie

extraits de documents ou de dossiers permettant la localisation des immeubles au regard des risques encourus en application de l'article R125-26 du Code de l'environnement

La commune est concernée par l'aléa minier. La cartographie présentant cet aléa est consultable sur Internet*

5. Arrêtés portant ou ayant porté reconnaissance de l'état de catastrophe naturelle ou technologique

à la date de l'édition de la présente fiche communale

! La liste actualisée des arrêtés est consultable sur le site portail www.prim.net dans la rubrique : Ma commune face aux risques

catastrophes naturelles

nombre

catastrophes technologiques

nombre

Le préfet du Nord

site* www.nord.gouv.fr

PRÉFET DU NORD

Direction départementale
des territoires
et de la mer du Nord

Service Sécurité
Risques et Crises.

Arrêté relatif à l'état des risques naturels, technologiques et miniers de biens immobiliers situés sur la commune de Liessies

Le Directeur départemental des territoires et de la mer du Nord

Vu le code général des collectivités territoriales ;

Vu le code de l'environnement et notamment ses articles L.125-5 et R.125-23 à R.125-27, L.515-15 à L.515-26 et R.515-39 à R.515-50, L.562-1 à L.562-9 et R.562-1 à R.561-10, L.563-1 et R.563-1 à R.563-8-1 ;

Vu le code nouveau minier et notamment son article L.174-5 ;

Vu l'arrêté préfectoral du 24 juillet 2015 fixant la liste des communes du département du Nord concernées par l'obligation d'information sur les risques naturels, technologiques et miniers modifiant l'arrêté préfectoral du 15 février 2006 modifié par les arrêtés des 4 décembre 2007, 13 octobre 2008 et 19 avril 2011 ;

Vu l'arrêté préfectoral du 7 octobre 2013 relatif à l'état des risques naturels et technologiques sur la commune de **Liessies**;

Vu l'arrêté du 19 mars 2013 modifiant l'arrêté du 13 octobre 2005 portant définition du modèle d'imprimé pour l'établissement de l'état des risques naturels et technologiques ;

Vu l'arrêté préfectoral du 28 mai 2015 accordant délégation de signature à M. Philippe LALART, Directeur Départemental des Territoires et de la Mer Nord ;

Sur proposition du Chef du service sécurité risques et crises.

ARRÊTE

Article 1^{er} – Les éléments nécessaires à l'élaboration de l'état des risques pour l'information des acquéreurs et des locataires des biens immobiliers situés sur la commune de **Liessies** sont consignés dans le dossier d'informations annexé au présent arrêté.

Ce dossier comprend :

- la mention des risques naturels, technologiques et miniers pris en compte,
- la cartographie des zones exposées
- l'intitulé des documents auxquels le vendeur ou le bailleur peut se référer
- le niveau de sismicité réglementaire attaché à la commune.

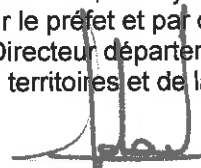
Ce dossier et les documents de référence sont librement consultables en mairie de **Liessies**, préfecture et sous-préfecture de Avesnes et sur le site des services de l'Etat à l'adresse suivante : www.nord.gouv.fr.

Article 2- L'arrêté du 7 octobre 2013 relatif à l'état des risques naturels et technologiques majeurs de biens immobiliers situés sur la commune de **Liessies** est abrogé.

Article 3- Une copie du présent arrêté et de son annexe est adressée en mairie de **Liessies** et à la chambre départementale des notaires. Le présent arrêté sera affiché en mairie de **Liessies**.

Article 4- Le Directeur de cabinet de la préfecture du Nord, Le Maire de la Commune de **Liessies**, le Sous-préfet de Avesnes, le Chef du service sécurité, risques et crises de la Direction départementale des territoires et de la mer du Nord, sont chargés, chacun en ce qui le concerne, de l'exécution du présent arrêté qui sera publié au recueil des actes administratifs de la préfecture du Nord.

Fait à Lille, le 24 juillet 2015
Pour le préfet et par délégation
Le Directeur départemental des
territoires et de la mer



Philippe LALART

code postal : 59740

Commune de LIESSIES

code Insee : 59347

Fiche communale d'informations sur les risques naturels, miniers et technologiques

pour l'application des I, II de l'article L 125-5 du Code de l'environnement

1. Fiche communale annexée à l'arrêté préfectoral

n°

du

24 juillet 2015

mis à jour le

servitudes

2. Situation de la commune au regard d'un ou plusieurs plans de prévention de risques [PPR]

2.1 La commune est située dans le périmètre d'un PPR

naturels

miniers

technologiques

non

PPRI de l'Helpe Majeure

date

Approuvé le 12/11/2012

aléa

Inondation par débordement

Les documents de référence mentionnés à l'article R125-24 du Code de l'environnement sont :

La note de présentation

consultable sur Internet *

Le règlement

consultable sur Internet *

Les documents graphiques : extrait du zonage réglementaire du PPRI de l'Helpe Majeure

consultable sur Internet *

Le règlement de ce PPR intègre des prescriptions de travaux

oui non

2.2 La commune est située dans le périmètre d'un PPR

naturels

miniers

technologiques

non

date

aléa

Les documents de référence mentionnés à l'article R125-24 du Code de l'environnement sont :

consultable sur Internet *

consultable sur Internet *

consultable sur Internet *

Le règlement de ce PPR intègre des prescriptions de travaux

oui non

2.3 La commune est située dans le périmètre d'un PPR

naturels

miniers

technologiques

non

date

aléa

Les documents de référence mentionnés à l'article R125-24 du Code de l'environnement sont :

consultable sur Internet *

consultable sur Internet *

consultable sur Internet *

Le règlement de ce PPR intègre des prescriptions de travaux

oui non

2.4 La commune est située dans le périmètre d'un PPR

naturels

miniers

technologiques

non

date

aléa

Les documents de référence mentionnés à l'article R125-24 du Code de l'environnement sont :

consultable sur Internet *

consultable sur Internet *

consultable sur Internet *

Le règlement de ce PPR intègre des prescriptions de travaux

oui non

3. Situation de la commune au regard du zonage réglementaire pour la prise en compte de la sismicité

en application de l'article R 563-4 du code de l'environnement.

La commune est située dans une zone de sismicité

Forte	Moyenne	Modérée	Faible	Très faible
zone 5	zone 4	zone 3 X	zone 2	Zone 1 *

* Il n'existe aucune obligation réglementaire pour le niveau 1 de sismicité

Le document de référence mentionné à l'article R125-24 du Code de l'environnement est :

Article D 563-8-1 sur la répartition des communes entre les cinq zones de sismicité

consultable sur Internet *

pièces jointes

4. Cartographie

extraits de documents ou de dossiers permettant la localisation des immeubles au regard des risques encourus en application de l'article R125-26 du Code de l'environnement

L'extrait de l'aléa historique du PPRI de l'Helpe Majeure est consultable sur Internet*

5. Arrêtés portant ou ayant porté reconnaissance de l'état de catastrophe naturelle ou technologique

à la date de l'édition de la présente fiche communale

! La liste actualisée des arrêtés est consultable sur le site portail www.prim.net dans la rubrique : Ma commune face aux risques

catastrophes naturelles

nombre

catastrophes technologiques

nombre

Le préfet du Nord

site* www.nord.gouv.fr



Liberté • Egalité • Fraternité
RÉPUBLIQUE FRANÇAISE

PRÉFET DU NORD

Direction départementale
des territoires
et de la mer du Nord

Service Sécurité
Risques et Crises.

Arrêté relatif à l'état des risques naturels, technologiques et miniers de biens immobiliers situés sur la commune de Lieu Saint Amand

Le Directeur départemental des territoires et de la mer du Nord

Vu le code général des collectivités territoriales ;

Vu le code de l'environnement et notamment ses articles L.125-5 et R.125-23 à R.125-27, L.515-15 à L.515-26 et R.515-39 à R.515-50, L.562-1 à L.562-9 et R.562-1 à R.561-10, L.563-1 et R.563-1 à R.563-8-1 ;

Vu le code nouveau minier et notamment son article L.174-5 ;

Vu l'arrêté préfectoral du 24 juillet 2015 fixant la liste des communes du département du Nord concernées par l'obligation d'information sur les risques naturels, technologiques et miniers modifiant l'arrêté préfectoral du 15 février 2006 modifié par les arrêtés des 4 décembre 2007, 13 octobre 2008 et 19 avril 2011 ;

Vu l'arrêté préfectoral du 21 avril 2011 relatif à l'état des risques naturels et technologiques sur la commune de **Lieu Saint Amand** ;

Vu l'arrêté du 19 mars 2013 modifiant l'arrêté du 13 octobre 2005 portant définition du modèle d'imprimé pour l'établissement de l'état des risques naturels et technologiques ;

Vu l'arrêté préfectoral du 28 mai 2015 accordant délégation de signature à M. Philippe LALART, Directeur Départemental des Territoires et de la Mer Nord ;

Sur proposition du Chef du service sécurité risques et crises.

ARRÊTE

Article 1^{er} – Les éléments nécessaires à l'élaboration de l'état des risques pour l'information des acquéreurs et des locataires des biens immobiliers situés sur la commune de **Lieu Saint Amand** sont consignés dans le dossier d'informations annexé au présent arrêté.

Ce dossier comprend :

- la mention des risques naturels, technologiques et miniers pris en compte,
- la cartographie des zones exposées
- l'intitulé des documents auxquels le vendeur ou le bailleur peut se référer
- le niveau de sismicité réglementaire attaché à la commune.

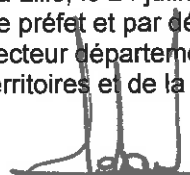
Ce dossier et les documents de référence sont librement consultables en mairie de **Lieu Saint Amand**, préfecture et sous-préfecture de Valenciennes et sur le site des services de l'Etat à l'adresse suivante : www.nord.gouv.fr.

Article 2- L'arrêté du 21 avril 2011 relatif à l'état des risques naturels et technologiques majeurs de biens immobiliers situés sur la commune de **Lieu Saint Amand** est abrogé.

Article 3- Une copie du présent arrêté et de son annexe est adressée en mairie de **Lieu Saint Amand** et à la chambre départementale des notaires. Le présent arrêté sera affiché en mairie de **Lieu Saint Amand**.

Article 4- Le Directeur de cabinet de la préfecture du Nord, Le Maire de la Commune de **Lieu Saint Amand**, le Sous-préfet de Valenciennes, le Chef du service sécurité, risques et crises de la Direction départementale des territoires et de la mer du Nord, sont chargés, chacun en ce qui le concerne, de l'exécution du présent arrêté qui sera publié au recueil des actes administratifs de la préfecture du Nord.

Fait à Lille, le 24 juillet 2015
Pour le préfet et par délégation
Le Directeur départemental des
territoires et de la mer



Philippe LALART

code postal : 59111

Commune de LIEU SAINT AMAND

code Insee : 59348

Fiche communale d'informations sur les risques naturels, miniers et technologiques

pour l'application des I, II de l'article L 125-5 du Code de l'environnement

1. Fiche communale annexée à l'arrêté préfectoral

n°

du

24 juillet 2015

mis à jour le

servitudes

2. Situation de la commune au regard d'un ou plusieurs plans de prévention de risques [PPR]

2.1 La commune est située dans le périmètre d'un PPR

naturels	X	miniers	technologiques	non
----------	---	---------	----------------	-----

PPR inondation

date

Prescrit le 13/02/2001

aléa

inondation

Les documents de référence mentionnés à l'article R125-24 du Code de l'environnement sont :

consultable sur Internet *

consultable sur Internet *

consultable sur Internet *

Le règlement de ce PPR intègre des prescriptions de travaux

oui

non

2.2 La commune est située dans le périmètre d'un PPR

naturels		miniers	technologiques	non
----------	--	---------	----------------	-----

date

aléa

Les documents de référence mentionnés à l'article R125-24 du Code de l'environnement sont :

consultable sur Internet *

consultable sur Internet *

consultable sur Internet *

Le règlement de ce PPR intègre des prescriptions de travaux

oui

non

2.3 La commune est située dans le périmètre d'un PPR

naturels		miniers	technologiques	non
----------	--	---------	----------------	-----

date

aléa

Les documents de référence mentionnés à l'article R125-24 du Code de l'environnement sont :

consultable sur Internet *

consultable sur Internet *

consultable sur Internet *

Le règlement de ce PPR intègre des prescriptions de travaux

oui

non

2.4 La commune est située dans le périmètre d'un PPR

naturels		miniers	technologiques	non
----------	--	---------	----------------	-----

date

aléa

Les documents de référence mentionnés à l'article R125-24 du Code de l'environnement sont :

consultable sur Internet *

consultable sur Internet *

consultable sur Internet *

Le règlement de ce PPR intègre des prescriptions de travaux

oui

non

3. Situation de la commune au regard du zonage réglementaire pour la prise en compte de la sismicité

en application de l'article R 563-4 du code de l'environnement.

	Forte	Moyenne	Modérée	Faible	Très faible
La commune est située dans une zone de sismicité	zone 5	zone 4	zone 3 X	zone 2	Zone 1 *

* Il n'existe aucune obligation réglementaire pour le niveau 1 de sismicité

Le document de référence mentionné à l'article R125-24 du Code de l'environnement est :

Article D 563-8-1 sur la répartition des communes entre les cinq zones de sismicité

consultable sur Internet "

pièces jointes

4. Cartographie

extraits de documents ou de dossiers permettant la localisation des immeubles au regard des risques encourus en application de l'article R125-26 du Code de l'environnement

La commune entre dans le périmètre du Territoire à Risque Inondation de Valenciennes. Les cartographies sont consultables sur Internet*

5. Arrêtés portant ou ayant porté reconnaissance de l'état de catastrophe naturelle ou technologique

à la date de l'édition de la présente fiche communale

! La liste actualisée des arrêtés est consultable sur le site portail www.prim.net dans la rubrique : Ma commune face aux risques

catastrophes naturelles

nombre

catastrophes technologiques

nombre

Le préfet du Nord

site* www.nord.gouv.fr

PRÉFET DU NORD

Direction départementale
des territoires
et de la mer du Nord

Service Sécurité
Risques et Crises.

Arrêté relatif à l'état des risques naturels, technologiques et miniers de biens immobiliers situés sur la commune de Ligny en Cambrésis

Le Directeur départemental des territoires et de la mer du Nord

Vu le code général des collectivités territoriales ;

Vu le code de l'environnement et notamment ses articles L.125-5 et R.125-23 à R.125-27, L.515-15 à L.515-26 et R.515-39 à R.515-50, L.562-1 à L.562-9 et R.562-1 à R.561-10, L.563-1 et R.563-1 à R.563-8-1 ;

Vu le code nouveau minier et notamment son article L.174-5 ;

Vu l'arrêté préfectoral du 24 juillet 2015 fixant la liste des communes du département du Nord concernées par l'obligation d'information sur les risques naturels, technologiques et miniers modifiant l'arrêté préfectoral du 15 février 2006 modifié par les arrêtés des 4 décembre 2007, 13 octobre 2008 et 19 avril 2011 ;

Vu l'arrêté préfectoral du 21 avril 2011 relatif à l'état des risques naturels et technologiques sur la commune de **Ligny en Cambrésis** ;

Vu l'arrêté du 19 mars 2013 modifiant l'arrêté du 13 octobre 2005 portant définition du modèle d'imprimé pour l'établissement de l'état des risques naturels et technologiques ;

Vu l'arrêté préfectoral du 28 mai 2015 accordant délégation de signature à M. Philippe LALART, Directeur Départemental des Territoires et de la Mer Nord ;

Sur proposition du Chef du service sécurité risques et crises.

ARRÊTE

Article 1^{er} – Les éléments nécessaires à l'élaboration de l'état des risques pour l'information des acquéreurs et des locataires des biens immobiliers situés sur la commune de **Ligny en Cambrésis** sont consignés dans le dossier d'informations annexé au présent arrêté.

Ce dossier comprend :

- la mention des risques naturels, technologiques et miniers pris en compte,
- la cartographie des zones exposées
- l'intitulé des documents auxquels le vendeur ou le bailleur peut se référer
- le niveau de sismicité réglementaire attaché à la commune.


Ce dossier et les documents de référence sont librement consultables en mairie de **Ligny en Cambrésis**, préfecture et sous-préfecture de Cambrai et sur le site des services de l'Etat à l'adresse suivante : www.nord.gouv.fr.

Article 2- L'arrêté du 21 avril 2011 relatif à l'état des risques naturels et technologiques majeurs de biens immobiliers situés sur la commune de **Ligny en Cambrésis** est abrogé.

Article 3- Une copie du présent arrêté et de son annexe est adressée en mairie de **Ligny en Cambrésis** et à la chambre départementale des notaires. Le présent arrêté sera affiché en mairie de **Ligny en Cambrésis**.

Article 4- Le Directeur de cabinet de la préfecture du Nord, Le Maire de la Commune de **Ligny en Cambrésis**, le Sous-préfet de Cambrai, le Chef du service sécurité, risques et crises de la Direction départementale des territoires et de la mer du Nord, sont chargés, chacun en ce qui le concerne, de l'exécution du présent arrêté qui sera publié au recueil des actes administratifs de la préfecture du Nord.

Fait à Lille, le 24 juillet 2015
Pour le préfet et par délégation
Le Directeur départemental des
territoires et de la mer



Philippe LALART

code postal : 59191

Commune de LIGNY EN CAMBRESIS

code Insee : 59349

Fiche communale d'informations sur les risques naturels, miniers et technologiques

pour l'application des I, II de l'article L 125-5 du Code de l'environnement

1. Fiche communale annexée à l'arrêté préfectoral

n°

du

24 juillet 2015

mis à jour le

servitudes

2. Situation de la commune au regard d'un ou plusieurs plans de prévention de risques [PPR]

2.1 La commune est située dans le périmètre d'un PPR

naturels X

miniers

technologiques

non

PPRI

date

Prescrit le 19/06/2001

aléa

Inondation

Les documents de référence mentionnés à l'article R125-24 du Code de l'environnement sont :

consultable sur Internet * _____

consultable sur Internet * _____

consultable sur Internet * _____

Le règlement de ce PPR intègre des prescriptions de travaux

oui

non

2.2 La commune est située dans le périmètre d'un PPR

naturels X

miniers

technologiques

non

PPRMT

date

Prescrit le 19/06/2001

aléa

Mouvement de terrain

Les documents de référence mentionnés à l'article R125-24 du Code de l'environnement sont :

consultable sur Internet * _____

consultable sur Internet * _____

consultable sur Internet * _____

Le règlement de ce PPR intègre des prescriptions de travaux

oui

non

2.3 La commune est située dans le périmètre d'un PPR

naturels

miniers

technologiques

non

date

aléa

Les documents de référence mentionnés à l'article R125-24 du Code de l'environnement sont :

consultable sur Internet * _____

consultable sur Internet * _____

consultable sur Internet * _____

Le règlement de ce PPR intègre des prescriptions de travaux

oui

non

2.4 La commune est située dans le périmètre d'un PPR

naturels

miniers

technologiques

non

date

aléa

Les documents de référence mentionnés à l'article R125-24 du Code de l'environnement sont :

consultable sur Internet * _____

consultable sur Internet * _____

consultable sur Internet * _____

Le règlement de ce PPR intègre des prescriptions de travaux

oui

non

3. Situation de la commune au regard du zonage réglementaire pour la prise en compte de la sismicité

en application de l'article R 563-4 du code de l'environnement.

	Forte	Moyenne	Modérée	Faible	Très faible
La commune est située dans une zone de sismicité	zone 5	zone 4	zone 3 X	zone 2	Zone 1 *
	* Il n'existe aucune obligation réglementaire pour le niveau 1 de sismicité				

Le document de référence mentionné à l'article R125-24 du Code de l'environnement est :

Article D 563-8-1 sur la répartition des communes entre les cinq zones de sismicité

consultable sur Internet *

pièces jointes

4. Cartographie

extraits de documents ou de dossiers permettant la localisation des immeubles au regard des risques encourus en application de l'article R125-26 du Code de l'environnement

La carte d'état des risques naturels est consultable sur Internet*

5. Arrêtés portant ou ayant porté reconnaissance de l'état de catastrophe naturelle ou technologique

à la date de l'édition de la présente fiche communale

La liste actualisée des arrêtés est consultable sur le site portail www.prim.net dans la rubrique : Ma commune face aux risques

catastrophes naturelles

nombre

catastrophes technologiques

nombre

Le préfet du Nord

site* www.nord.gouv.fr

PRÉFET DU NORD

Direction départementale
des territoires
et de la mer du Nord

Service Sécurité
Risques et Crises.

Arrêté relatif à l'état des risques naturels, technologiques et miniers de biens immobiliers situés sur la commune de Lille

Le Directeur départemental des territoires et de la mer du Nord

Vu le code général des collectivités territoriales ;

Vu le code de l'environnement et notamment ses articles L.125-5 et R.125-23 à R.125-27, L.515-15 à L.515-26 et R.515-39 à R.515-50, L.562-1 à L.562-9 et R.562-1 à R.561-10, L.563-1 et R.563-1 à R.563-8-1 ;

Vu le code nouveau minier et notamment son article L.174-5 ;

Vu l'arrêté préfectoral du 24 juillet 2015 fixant la liste des communes du département du Nord concernées par l'obligation d'information sur les risques naturels, technologiques et miniers modifiant l'arrêté préfectoral du 15 février 2006 modifié par les arrêtés des 4 décembre 2007, 13 octobre 2008 et 19 avril 2011 ;

Vu l'arrêté préfectoral du 7 octobre 2013 relatif à l'état des risques naturels et technologiques sur la commune de **Lille** ;

Vu l'arrêté du 19 mars 2013 modifiant l'arrêté du 13 octobre 2005 portant définition du modèle d'imprimé pour l'établissement de l'état des risques naturels et technologiques ;

Vu l'arrêté préfectoral du 28 mai 2015 accordant délégation de signature à M. Philippe LALART, Directeur Départemental des Territoires et de la Mer Nord ;

Sur proposition du Chef du service sécurité risques et crises.

ARRÊTE

Article 1^{er} – Les éléments nécessaires à l'élaboration de l'état des risques pour l'information des acquéreurs et des locataires des biens immobiliers situés sur la commune de **Lille** sont consignés dans le dossier d'informations annexé au présent arrêté.

Ce dossier comprend :

- la mention des risques naturels, technologiques et miniers pris en compte,
- la cartographie des zones exposées
- l'intitulé des documents auxquels le vendeur ou le bailleur peut se référer
- le niveau de sismicité réglementaire attaché à la commune.

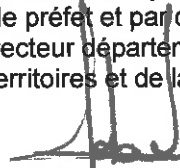
Ce dossier et les documents de référence sont librement consultables en mairie de **Lille**, en préfecture et sur le site des services de l'Etat à l'adresse suivante : www.nord.gouv.fr.

Article 2- L'arrêté du 7 octobre 2013 relatif à l'état des risques naturels et technologiques majeurs de biens immobiliers situés sur la commune de **Lille** est abrogé.

Article 3- Une copie du présent arrêté et de son annexe est adressée en mairie de **Lille** et à la chambre départementale des notaires. Le présent arrêté sera affiché en mairie de **Lille**.

Article 4- Le Directeur de cabinet de la préfecture du Nord, Le Maire de la Commune de **Lille**, le Chef du service sécurité, risques et crises de la Direction départementale des territoires et de la mer du Nord, sont chargés, chacun en ce qui le concerne, de l'exécution du présent arrêté qui sera publié au recueil des actes administratifs de la préfecture du Nord.

Fait à Lille, le 24 juillet 2015
Pour le préfet et par délégation
Le Directeur départemental des
territoires et de la mer



Philippe LALART

code postal : 59000

Commune de LILLE

code Insee : 59350

Fiche communale d'informations sur les risques naturels, miniers et technologiques

pour l'application des I, II de l'article L 125-5 du Code de l'environnement

1. Fiche communale annexée à l'arrêté préfectoral

n°

du

24 juillet 2015

mis à jour le

servitudes

2. Situation de la commune au regard d'un ou plusieurs plans de prévention de risques [PPR]

2.1	La commune est située dans le périmètre d'un PPR	naturels	miniers	technologiques	X	non	
	PPRT Produits chimiques de Loos	Approuvé le 30/08/2012		Toxique			
	Les documents de référence mentionnés à l'article R125-24 du Code de l'environnement sont :						
	<u>Note de présentation</u>					consultable sur Internet * X	
	<u>Règlement</u>					consultable sur Internet * X	
	Documents graphiques : extrait du zonage réglementaire du PPRT					consultable sur Internet * X	
	Le règlement de ce PPR intègre des prescriptions de travaux					oui	non X
2.2	La commune est située dans le périmètre d'un PPR	naturels X	miniers	technologiques		non	
	PER mouvements de terrain de Lille	date	Approuvé le 16/05/1990	aléa	Effondrement de terrain dû à la présence de cavités		
	Les documents de référence mentionnés à l'article R125-24 du Code de l'environnement sont :						
	<u>Rapport de présentation</u>					consultable sur Internet * X	
	<u>Règlement</u>					consultable sur Internet * X	
	Documents graphiques : extrait du zonage réglementaire du PER					consultable sur Internet * X	
	Le règlement de ce PPR intègre des prescriptions de travaux					oui	non X
2.3	La commune est située dans le périmètre d'un PPR	naturels X	miniers	technologiques		non	
	PER mouvements de terrain de Hellemmes	date	Approuvé le 27/06/1990	aléa	Effondrement de terrain dû à la présence de cavités		
	Les documents de référence mentionnés à l'article R125-24 du Code de l'environnement sont :						
	<u>Rapport de présentation</u>					consultable sur Internet * X	
	<u>Règlement</u>					consultable sur Internet * X	
	Documents graphiques : extrait du zonage réglementaire du PER					consultable sur Internet * X	
	Le règlement de ce PPR intègre des prescriptions de travaux					oui	non X
2.4	La commune est située dans le périmètre d'un PPR	naturels x	miniers	technologiques		non	
	PPRI	date	Prescrit le 13/02/2001	aléa	Inondation		
	Les documents de référence mentionnés à l'article R125-24 du Code de l'environnement sont :						
	<u>_____</u>					consultable sur Internet * _____	
	<u>_____</u>					consultable sur Internet * _____	
	<u>_____</u>					consultable sur Internet * _____	
	Le règlement de ce PPR intègre des prescriptions de travaux					oui	non

3. Situation de la commune au regard du zonage réglementaire pour la prise en compte de la sismicité

en application de l'article R 563-4 du code de l'environnement.

	Forte	Moyenne	Modérée	Faible	Très faible
La commune est située dans une zone de sismicité	zone 5	zone 4	zone 3	zone 2 X	Zone 1 *

* Il n'existe aucune obligation réglementaire pour le niveau 1 de sismicité

Le document de référence mentionné à l'article R125-24 du Code de l'environnement est :
Article D 563-8-1 sur la répartition des communes entre les cinq zones de sismicité

consultable sur Internet *

pièces jointes

4. Cartographie

extraits de documents ou de dossiers permettant la localisation des immeubles au regard des risques encourus
en application de l'article R125-26 du Code de l'environnement

La commune entre dans le périmètre du Territoire à Risque Inondation de Lille. Les cartographies sont consultables sur Internet*

5. Arrêtés portant ou ayant porté reconnaissance de l'état de catastrophe naturelle ou technologique

à la date de l'édition de la présente fiche communale

! La liste actualisée des arrêtés est consultable sur le site portail www.prim.net dans la rubrique : Ma commune face aux risques

catastrophes naturelles

nombre

catastrophes technologiques

nombre

Le préfet du Nord

site* www.nord.gouv.fr

PRÉFET DU NORD

Direction départementale
des territoires
et de la mer du Nord

Service Sécurité
Risques et Crises.

Arrêté relatif à l'état des risques naturels, technologiques et miniers de biens immobiliers situés sur la commune de Limont Fontaine

Le Directeur départemental des territoires et de la mer du Nord

Vu le code général des collectivités territoriales ;

Vu le code de l'environnement et notamment ses articles L.125-5 et R.125-23 à R.125-27, L.515-15 à L.515-26 et R.515-39 à R.515-50, L.562-1 à L.562-9 et R.562-1 à R.561-10, L.563-1 et R.563-1 à R.563-8-1 ;

Vu le code nouveau minier et notamment son article L.174-5 ;

Vu l'arrêté préfectoral du 20 juillet 2015 fixant la liste des communes du département du Nord concernées par l'obligation d'information sur les risques naturels, technologiques et miniers modifiant l'arrêté préfectoral du 15 février 2006 modifié par les arrêtés des 4 décembre 2007, 13 octobre 2008 et 19 avril 2011 ;

Vu l'arrêté préfectoral du 21 avril 2011 relatif à l'état des risques naturels et technologiques sur la commune de **Limont Fontaine** ;

Vu l'arrêté du 19 mars 2013 modifiant l'arrêté du 13 octobre 2005 portant définition du modèle d'imprimé pour l'établissement de l'état des risques naturels et technologiques ;

Vu l'arrêté préfectoral du 28 mai 2015 accordant délégation de signature à M. Philippe LALART, Directeur Départemental des Territoires et de la Mer Nord ;

Sur proposition du Chef du service sécurité risques et crises.

ARRÊTE

Article 1^{er} – Les éléments nécessaires à l'élaboration de l'état des risques pour l'information des acquéreurs et des locataires des biens immobiliers situés sur la commune de **Limont Fontaine** sont consignés dans le dossier d'informations annexé au présent arrêté.

Ce dossier comprend :

- la mention des risques naturels, technologiques et miniers pris en compte,
- la cartographie des zones exposées
- l'intitulé des documents auxquels le vendeur ou le bailleur peut se référer
- le niveau de sismicité réglementaire attaché à la commune.

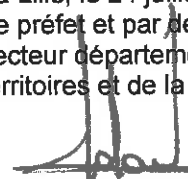
Ce dossier et les documents de référence sont librement consultables en mairie de **Limont Fontaine**, préfecture et sous-préfecture de Avesnes et sur le site des services de l'Etat à l'adresse suivante : www.nord.gouv.fr.

Article 2- L'arrêté du 21 avril 2011 relatif à l'état des risques naturels et technologiques majeurs de biens immobiliers situés sur la commune de **Limont Fontaine** est abrogé.

Article 3- Une copie du présent arrêté et de son annexe est adressée en mairie de **Limont Fontaine** et à la chambre départementale des notaires. Le présent arrêté sera affiché en mairie de **Limont Fontaine**.

Article 4- Le Directeur de cabinet de la préfecture du Nord, Le Maire de la Commune de **Limont Fontaine**, le Sous-préfet de Avesnes, le Chef du service sécurité, risques et crises de la Direction départementale des territoires et de la mer du Nord, sont chargés, chacun en ce qui le concerne, de l'exécution du présent arrêté qui sera publié au recueil des actes administratifs de la préfecture du Nord.

Fait à Lille, le 24 juillet 2015
Pour le préfet et par délégation
Le Directeur départemental des
territoires et de la mer



Philippe LALART

code postal : 59330

Commune de LIMONT FONTAINE

code Insee : 59351

Fiche communale d'informations sur les risques naturels, miniers et technologiques

pour l'application des I, II de l'article L. 125-5 du Code de l'environnement

1. Fiche communale annexée à l'arrêté préfectoral

n° _____ du 24 juillet 2015 mis à jour le _____

servitudes

2. Situation de la commune au regard d'un ou plusieurs plans de prévention de risques [PPR]

2.1 La commune est située dans le périmètre d'un PPR

	naturels	miniers	technologiques	non
	<input type="checkbox"/>	<input type="checkbox"/>	<input type="checkbox"/>	<input checked="" type="checkbox"/>

date _____ aléa _____

Les documents de référence mentionnés à l'article R125-24 du Code de l'environnement sont :

Le règlement de ce PPR intègre des prescriptions de travaux

	consultable sur Internet *
_____	<input type="checkbox"/>
_____	<input type="checkbox"/>
_____	<input type="checkbox"/>

Le règlement de ce PPR intègre des prescriptions de travaux

	oui	non
	<input type="checkbox"/>	<input type="checkbox"/>

2.2 La commune est située dans le périmètre d'un PPR

	naturels	miniers	technologiques	non
	<input type="checkbox"/>	<input type="checkbox"/>	<input type="checkbox"/>	<input type="checkbox"/>

date _____ aléa _____

Les documents de référence mentionnés à l'article R125-24 du Code de l'environnement sont :

Le règlement de ce PPR intègre des prescriptions de travaux

	consultable sur Internet *
_____	<input type="checkbox"/>
_____	<input type="checkbox"/>
_____	<input type="checkbox"/>

Le règlement de ce PPR intègre des prescriptions de travaux

	oui	non
	<input type="checkbox"/>	<input type="checkbox"/>

2.3 La commune est située dans le périmètre d'un PPR

	naturels	miniers	technologiques	non
	<input type="checkbox"/>	<input type="checkbox"/>	<input type="checkbox"/>	<input type="checkbox"/>

date _____ aléa _____

Les documents de référence mentionnés à l'article R125-24 du Code de l'environnement sont :

Le règlement de ce PPR intègre des prescriptions de travaux

	consultable sur Internet *
_____	<input type="checkbox"/>
_____	<input type="checkbox"/>
_____	<input type="checkbox"/>

Le règlement de ce PPR intègre des prescriptions de travaux

	oui	non
	<input type="checkbox"/>	<input type="checkbox"/>

2.4 La commune est située dans le périmètre d'un PPR

	naturels	miniers	technologiques	non
	<input type="checkbox"/>	<input type="checkbox"/>	<input type="checkbox"/>	<input type="checkbox"/>

date _____ aléa _____

Les documents de référence mentionnés à l'article R125-24 du Code de l'environnement sont :

Le règlement de ce PPR intègre des prescriptions de travaux

	consultable sur Internet *
_____	<input type="checkbox"/>
_____	<input type="checkbox"/>
_____	<input type="checkbox"/>

Le règlement de ce PPR intègre des prescriptions de travaux

	oui	non
	<input type="checkbox"/>	<input type="checkbox"/>

3. Situation de la commune au regard du zonage réglementaire pour la prise en compte de la sismicité

en application de l'article R 563-4 du code de l'environnement.

	Forte	Moyenne	Modérée	Faible	Très faible
La commune est située dans une zone de sismicité	zone 5	zone 4	zone 3 X	zone 2	Zone 1 *

* Il n'existe aucune obligation réglementaire pour le niveau 1 de sismicité

Le document de référence mentionné à l'article R125-24 du Code de l'environnement est :

Article D 563-8-1 sur la répartition des communes entre les cinq zones de sismicité

consultable sur Internet *

pièces jointes

4. Cartographie

extraits de documents ou de dossiers permettant la localisation des immeubles au regard des risques encourus en application de l'article R125-26 du Code de l'environnement

La commune est concernée par l'aléa minier. La cartographie présentant cet aléa est consultable sur Internet*

La commune entre dans le périmètre du Territoire à Risque Inondation de Maubeuge. Les cartographies sont consultables sur Internet*

5. Arrêtés portant ou ayant porté reconnaissance de l'état de catastrophe naturelle ou technologique

à la date de l'édition de la présente fiche communale

! La liste actualisée des arrêtés est consultable sur le site portail www.prim.net dans la rubrique : Ma commune face aux risques

catastrophes naturelles

nombre

catastrophes technologiques

nombre

Le préfet du Nord

site* www.nord.gouv.fr



PRÉFET DU NORD

Direction départementale
des territoires
et de la mer du Nord

Service Sécurité
Risques et Crises.

Arrêté relatif à l'état des risques naturels, technologiques et miniers de biens immobiliers situés sur la commune de Linselles

Le Directeur départemental des territoires et de la mer du Nord

Vu le code général des collectivités territoriales ;

Vu le code de l'environnement et notamment ses articles L.125-5 et R.125-23 à R.125-27, L.515-15 à L.515-26 et R.515-39 à R.515-50, L.562-1 à L.562-9 et R.562-1 à R.561-10, L.563-1 et R.563-1 à R.563-8-1 ;

Vu le code nouveau minier et notamment son article L.174-5 ;

Vu l'arrêté préfectoral du 24 juillet 2015 fixant la liste des communes du département du Nord concernées par l'obligation d'information sur les risques naturels, technologiques et miniers modifiant l'arrêté préfectoral du 15 février 2006 modifié par les arrêtés des 4 décembre 2007, 13 octobre 2008 et 19 avril 2011 ;

Vu l'arrêté préfectoral du 21 avril 2011 relatif à l'état des risques naturels et technologiques sur la commune de **Linselles** ;

Vu l'arrêté du 19 mars 2013 modifiant l'arrêté du 13 octobre 2005 portant définition du modèle d'imprimé pour l'établissement de l'état des risques naturels et technologiques ;

Vu l'arrêté préfectoral du 28 mai 2015 accordant délégation de signature à M. Philippe LALART, Directeur Départemental des Territoires et de la Mer Nord ;

Sur proposition du Chef du service sécurité risques et crises.

ARRÊTE

Article 1^{er} – Les éléments nécessaires à l'élaboration de l'état des risques pour l'information des acquéreurs et des locataires des biens immobiliers situés sur la commune de **Linselles** sont consignés dans le dossier d'informations annexé au présent arrêté.

Ce dossier comprend :

- la mention des risques naturels, technologiques et miniers pris en compte,
- la cartographie des zones exposées
- l'intitulé des documents auxquels le vendeur ou le bailleur peut se référer
- le niveau de sismicité réglementaire attaché à la commune.


Ce dossier et les documents de référence sont librement consultables en mairie de **Linselles**, en préfecture et sur le site des services de l'Etat à l'adresse suivante : www.nord.gouv.fr.

Article 2- L'arrêté du 21 avril 2011 relatif à l'état des risques naturels et technologiques majeurs de biens immobiliers situés sur la commune de **Linselles** est abrogé.

Article 3- Une copie du présent arrêté et de son annexe est adressée en mairie de **Linselles** et à la chambre départementale des notaires. Le présent arrêté sera affiché en mairie de **Linselles**.

Article 4- Le Directeur de cabinet de la préfecture du Nord, Le Maire de la Commune de **Linselles**, le Chef du service sécurité, risques et crises de la Direction départementale des territoires et de la mer du Nord, sont chargés, chacun en ce qui le concerne, de l'exécution du présent arrêté qui sera publié au recueil des actes administratifs de la préfecture du Nord.

Fait à Lille, le 24 juillet 2015
Pour le préfet et par délégation
Le Directeur départemental des
territoires et de la mer



Philippe LALART

code postal : 59126

Commune de **LINSELLES**

code Insee : 59352

Fiche communale d'informations sur les risques naturels, miniers et technologiques

pour l'application des I, II de l'article L 125-5 du Code de l'environnement

1. Fiche communale annexée à l'arrêté préfectoral

n°

du

24 juillet 2015

mis à jour le

servitudes

2. Situation de la commune au regard d'un ou plusieurs plans de prévention de risques [PPR]

2.1 La commune est située dans le périmètre d'un PPR

naturels

miniers

technologiques

non

PPR mouvement de terrain

date

Prescrit le 13/02/2001

aléa

Mouvement de terrains / tassements différentiels

Les documents de référence mentionnés à l'article R125-24 du Code de l'environnement sont :

consultable sur Internet *

consultable sur Internet *

consultable sur Internet *

Le règlement de ce PPR intègre des prescriptions de travaux

oui

non

2.2 La commune est située dans le périmètre d'un PPR

naturels

miniers

technologiques

non

PPR inondation

date

Prescrit le 13/02/2001

aléa

Inondation

Les documents de référence mentionnés à l'article R125-24 du Code de l'environnement sont :

consultable sur Internet *

consultable sur Internet *

consultable sur Internet *

Le règlement de ce PPR intègre des prescriptions de travaux

oui

non

2.3 La commune est située dans le périmètre d'un PPR

naturels

miniers

technologiques

non

date

aléa

Les documents de référence mentionnés à l'article R125-24 du Code de l'environnement sont :

consultable sur Internet *

consultable sur Internet *

consultable sur Internet *

Le règlement de ce PPR intègre des prescriptions de travaux

oui

non

2.4 La commune est située dans le périmètre d'un PPR

naturels

miniers

technologiques

non

date

aléa

Les documents de référence mentionnés à l'article R125-24 du Code de l'environnement sont :

consultable sur Internet *

consultable sur Internet *

consultable sur Internet *

Le règlement de ce PPR intègre des prescriptions de travaux

oui

non

3. Situation de la commune au regard du zonage réglementaire pour la prise en compte de la sismicité

en application de l'article R 563-4 du code de l'environnement.

	Forte	Moyenne	Modérée	Faible	Très faible
La commune est située dans une zone de sismicité	zone 5	zone 4	zone 3	zone 2 X	Zone 1 *

* Il n'existe aucune obligation réglementaire pour le niveau 1 de sismicité

Le document de référence mentionné à l'article R125-24 du Code de l'environnement est :

Article D 563-8-1 sur la répartition des communes entre les cinq zones de sismicité

consultable sur Internet *

pièces jointes

4. Cartographie

extraits de documents ou de dossiers permettant la localisation des immeubles au regard des risques encourus en application de l'article R125-26 du Code de l'environnement

La commune entre dans le périmètre du Territoire à Risque Inondation de Lille. Les cartographies sont consultables sur Internet*

Dans le cadre des études de ruissellement au Nord-Ouest de Lille, un aléa de référence a été défini, il est consultable sur Internet*

5. Arrêtés portant ou ayant porté reconnaissance de l'état de catastrophe naturelle ou technologique

à la date de l'édition de la présente fiche communale

! La liste actualisée des arrêtés est consultable sur le site portail www.prim.net dans la rubrique : Ma commune face aux risques

catastrophes naturelles

nombre

catastrophes technologiques

nombre

Le préfet du Nord

site* www.nord.gouv.fr



PRÉFET DU NORD

Direction départementale
des territoires
et de la mer du Nord

Service Sécurité
Risques et Crises.

Arrêté relatif à l'état des risques naturels, technologiques et miniers de biens immobiliers situés sur la commune de Locquignol

Le Directeur départemental des territoires et de la mer du Nord

Vu le code général des collectivités territoriales ;

Vu le code de l'environnement et notamment ses articles L.125-5 et R.125-23 à R.125-27, L.515-15 à L.515-26 et R.515-39 à R.515-50, L.562-1 à L.562-9 et R.562-1 à R.561-10, L.563-1 et R.563-1 à R.563-8-1 ;

Vu le code nouveau minier et notamment son article L.174-5 ;

Vu l'arrêté préfectoral du 24 juillet 2015 fixant la liste des communes du département du Nord concernées par l'obligation d'information sur les risques naturels, technologiques et miniers modifiant l'arrêté préfectoral du 15 février 2006 modifié par les arrêtés des 4 décembre 2007, 13 octobre 2008 et 19 avril 2011 ;

Vu l'arrêté préfectoral du 21 avril 2011 relatif à l'état des risques naturels et technologiques sur la commune de **Locquignol** ;

Vu l'arrêté du 19 mars 2013 modifiant l'arrêté du 13 octobre 2005 portant définition du modèle d'imprimé pour l'établissement de l'état des risques naturels et technologiques ;

Vu l'arrêté préfectoral du 28 mai 2015 accordant délégation de signature à M. Philippe LALART, Directeur Départemental des Territoires et de la Mer Nord ;

Sur proposition du Chef du service sécurité risques et crises.

ARRÊTE

Article 1^{er} – Les éléments nécessaires à l'élaboration de l'état des risques pour l'information des acquéreurs et des locataires des biens immobiliers situés sur la commune de **Locquignol** sont consignés dans le dossier d'informations annexé au présent arrêté.

Ce dossier comprend :

- la mention des risques naturels, technologiques et miniers pris en compte,
- la cartographie des zones exposées
- l'intitulé des documents auxquels le vendeur ou le bailleur peut se référer
- le niveau de sismicité réglementaire attaché à la commune.


Ce dossier et les documents de référence sont librement consultables en mairie de **Locquignol**, préfecture et sous-préfecture de Avesnes et sur le site des services de l'Etat à l'adresse suivante : www.nord.gouv.fr.

Article 2- L'arrêté du 21 avril 2011 relatif à l'état des risques naturels et technologiques majeurs de biens immobiliers situés sur la commune de **Locquignol** est abrogé.

Article 3- Une copie du présent arrêté et de son annexe est adressée en mairie de **Locquignol** et à la chambre départementale des notaires. Le présent arrêté sera affiché en mairie de **Locquignol**.

Article 4- Le Directeur de cabinet de la préfecture du Nord, Le Maire de la Commune de **Locquignol**, le Sous-préfet de Avesnes, le Chef du service sécurité, risques et crises de la Direction départementale des territoires et de la mer du Nord, sont chargés, chacun en ce qui le concerne, de l'exécution du présent arrêté qui sera publié au recueil des actes administratifs de la préfecture du Nord.

Fait à Lille, le 24 juillet 2015
Pour le préfet et par délégation
Le Directeur départemental des
territoires et de la mer



Philippe LALART

code postal : 59530

Commune de **LOCQUIGNOL**

code Insee : 59353

Fiche communale d'informations sur les risques naturels, miniers et technologiques

pour l'application des I, II de l'article L 125-5 du Code de l'environnement

1. Fiche communale annexée à l'arrêté préfectoral

n°

du

24 juillet 2015

mis à jour le

servitudes

2. Situation de la commune au regard d'un ou plusieurs plans de prévention de risques [PPR]

2.1 La commune est située dans le périmètre d'un PPR

naturels

miniers

technologiques

non

PPRI Aunelle Hogneau

date

Prescrit le 17/10/2014

aléa **Débordement du cours d'eau et de ses affluents et rupture de digue**

Les documents de référence mentionnés à l'article R125-24 du Code de l'environnement sont :

consultable sur Internet *

consultable sur Internet *

consultable sur Internet *

Le règlement de ce PPR intègre des prescriptions de travaux

oui non

2.2 La commune est située dans le périmètre d'un PPR

naturels

miniers

technologiques

non

PPRI Helpe Mineure valant PERI de la Sambre révisé sur la commune

date

Approuvé le 18/12/2009

aléa

Inondation par débordement

Les documents de référence mentionnés à l'article R125-24 du Code de l'environnement sont :

Note de présentation

consultable sur Internet *

Règlement

consultable sur Internet *

Documents graphiques : extrait du zonage réglementaire du PPR

consultable sur Internet *

Le règlement de ce PPR intègre des prescriptions de travaux

oui non

2.3 La commune est située dans le périmètre d'un PPR

naturels

miniers

technologiques

non

PPRI de l'Ecaillon

date

Prescrit le 10/03/2015

aléa

Inondation par débordement du cours d'eau et de ses affluents

Les documents de référence mentionnés à l'article R125-24 du Code de l'environnement sont :

consultable sur Internet *

consultable sur Internet *

consultable sur Internet *

Le règlement de ce PPR intègre des prescriptions de travaux

oui non

2.4 La commune est située dans le périmètre d'un PPR

naturels

miniers

technologiques

non

date

aléa

Les documents de référence mentionnés à l'article R125-24 du Code de l'environnement sont :

consultable sur Internet *

consultable sur Internet *

consultable sur Internet *

Le règlement de ce PPR intègre des prescriptions de travaux

oui non

3. Situation de la commune au regard du zonage réglementaire pour la prise en compte de la sismicité
en application de l'article R 563-4 du code de l'environnement.

	Forte	Moyenne	Modérée	Faible	Très faible
La commune est située dans une zone de sismicité	zone 5	zone 4	zone 3 X	zone 2	Zone 1 *

* Il n'existe aucune obligation réglementaire pour le niveau 1 de sismicité

Le document de référence mentionné à l'article R125-24 du Code de l'environnement est :
Article D 563-8-1 sur la répartition des communes entre les cinq zones de sismicité consultable sur Internet *

pièces jointes

4. Cartographie

extraits de documents ou de dossiers permettant la localisation des immeubles au regard des risques encourus
en application de l'article R125-26 du Code de l'environnement

La carte de l'aléa de référence du PPRI de l'Aunelle Hogueau est disponible sur Internet*. Elle remplace la carte de l'aléa AZI

La carte de l'aléa de référence du PPRI de l'Ecaillon est disponible sur Internet*. Elle remplace la carte de l'aléa AZI

5. Arrêtés portant ou ayant porté reconnaissance de l'état de catastrophe naturelle ou technologique
à la date de l'édition de la présente fiche communale

! La liste actualisée des arrêtés est consultable sur le site portail www.prim.net dans la rubrique : Ma commune face aux risques

catastrophes naturelles	nombre	catastrophes technologiques	nombre
-------------------------	--------	-----------------------------	--------

Le préfet du Nord

site* www.nord.gouv.fr



PRÉFET DU NORD

Direction départementale
des territoires
et de la mer du Nord

Service Sécurité
Risques et Crises.

Arrêté relatif à l'état des risques naturels, technologiques et miniers de biens immobiliers situés sur la commune de Loffre

Le Directeur départemental des territoires et de la mer du Nord

Vu le code général des collectivités territoriales ;

Vu le code de l'environnement et notamment ses articles L.125-5 et R.125-23 à R.125-27, L.515-15 à L.515-26 et R.515-39 à R.515-50, L.562-1 à L.562-9 et R.562-1 à R.561-10, L.563-1 et R.563-1 à R.563-8-1 ;

Vu le code nouveau minier et notamment son article L.174-5 ;

Vu l'arrêté préfectoral du 24 juillet 2015 fixant la liste des communes du département du Nord concernées par l'obligation d'information sur les risques naturels, technologiques et miniers modifiant l'arrêté préfectoral du 15 février 2006 modifié par les arrêtés des 4 décembre 2007, 13 octobre 2008 et 19 avril 2011 ;

Vu l'arrêté préfectoral du 21 avril 2011 relatif à l'état des risques naturels et technologiques sur la commune de **Loffre** ;

Vu l'arrêté du 19 mars 2013 modifiant l'arrêté du 13 octobre 2005 portant définition du modèle d'imprimé pour l'établissement de l'état des risques naturels et technologiques ;

Vu l'arrêté préfectoral du 28 mai 2015 accordant délégation de signature à M. Philippe LALART, Directeur Départemental des Territoires et de la Mer Nord ;

Sur proposition du Chef du service sécurité risques et crises.

ARRÊTE

Article 1^{er} – Les éléments nécessaires à l'élaboration de l'état des risques pour l'information des acquéreurs et des locataires des biens immobiliers situés sur la commune de **Loffre** sont consignés dans le dossier d'informations annexé au présent arrêté.

Ce dossier comprend :

- la mention des risques naturels, technologiques et miniers pris en compte,
- la cartographie des zones exposées
- l'intitulé des documents auxquels le vendeur ou le bailleur peut se référer
- le niveau de sismicité réglementaire attaché à la commune.


Ce dossier et les documents de référence sont librement consultables en mairie de **Loffre**, préfecture et sous-préfecture de Douai et sur le site des services de l'Etat à l'adresse suivante : www.nord.gouv.fr.

Article 2- L'arrêté du 21 avril 2011 relatif à l'état des risques naturels et technologiques majeurs de biens immobiliers situés sur la commune de **Loffre** est abrogé.

Article 3- Une copie du présent arrêté et de son annexe est adressée en mairie de **Loffre** et à la chambre départementale des notaires. Le présent arrêté sera affiché en mairie de **Loffre**.

Article 4- Le Directeur de cabinet de la préfecture du Nord, Le Maire de la Commune de **Loffre**, le Sous-préfet de Douai, le Chef du service sécurité, risques et crises de la Direction départementale des territoires et de la mer du Nord, sont chargés, chacun en ce qui le concerne, de l'exécution du présent arrêté qui sera publié au recueil des actes administratifs de la préfecture du Nord.

Fait à Lille, le 24 juillet 2015
Pour le préfet et par délégation
Le Directeur départemental des
territoires et de la mer



Philippe LALART

code postal : 59182

Commune de LOFFRE

code Insee : 59354

Fiche communale d'informations sur les risques naturels, miniers et technologiques

pour l'application des I, II de l'article L 125-5 du Code de l'environnement

1. Fiche communale annexée à l'arrêté préfectoral

n°

du

24 juillet 2015

mis à jour le

servitudes

2. Situation de la commune au regard d'un ou plusieurs plans de prévention de risques [PPR]

2.1 La commune est située dans le périmètre d'un PPR

	naturels	miniers	technologiques	non
				<input checked="" type="checkbox"/>

date _____ aléa _____

Les documents de référence mentionnés à l'article R125-24 du Code de l'environnement sont :

Le règlement de ce PPR intègre des prescriptions de travaux

consultable sur Internet *	_____
consultable sur Internet *	_____
consultable sur Internet *	_____
Le règlement de ce PPR intègre des prescriptions de travaux	oui non

2.2 La commune est située dans le périmètre d'un PPR

	naturels	miniers	technologiques	non

date _____ aléa _____

Les documents de référence mentionnés à l'article R125-24 du Code de l'environnement sont :

Le règlement de ce PPR intègre des prescriptions de travaux

consultable sur Internet *	_____
consultable sur Internet *	_____
consultable sur Internet *	_____
Le règlement de ce PPR intègre des prescriptions de travaux	oui non

2.3 La commune est située dans le périmètre d'un PPR

	naturels	miniers	technologiques	non

date _____ aléa _____

Les documents de référence mentionnés à l'article R125-24 du Code de l'environnement sont :

Le règlement de ce PPR intègre des prescriptions de travaux

consultable sur Internet *	_____
consultable sur Internet *	_____
consultable sur Internet *	_____
Le règlement de ce PPR intègre des prescriptions de travaux	oui non

2.4 La commune est située dans le périmètre d'un PPR

	naturels	miniers	technologiques	non

date _____ aléa _____

Les documents de référence mentionnés à l'article R125-24 du Code de l'environnement sont :

Le règlement de ce PPR intègre des prescriptions de travaux

consultable sur Internet *	_____
consultable sur Internet *	_____
consultable sur Internet *	_____
Le règlement de ce PPR intègre des prescriptions de travaux	oui non

3. Situation de la commune au regard du zonage réglementaire pour la prise en compte de la sismicité
en application de l'article R 563-4 du code de l'environnement.

	Forte	Moyenne	Modérée	Faible	Très faible
La commune est située dans une zone de sismicité	zone 5	zone 4	zone 3	zone 2 X	Zone 1 *

* Il n'existe aucune obligation réglementaire pour le niveau 1 de sismicité

Le document de référence mentionné à l'article R125-24 du Code de l'environnement est :
Article D 563-8-1 sur la répartition des communes entre les cinq zones de sismicité consultable sur internet *

pièces jointes

4. Cartographie

extraits de documents ou de dossiers permettant la localisation des immeubles au regard des risques encourus
en application de l'article R125-26 du Code de l'environnement

La commune ne dispose pas de cartographie relative aux risques naturels et technologiques majeurs

5. Arrêtés portant ou ayant porté reconnaissance de l'état de catastrophe naturelle ou technologique
à la date de l'édition de la présente fiche communale

! La liste actualisée des arrêtés est consultable sur le site portail www.prim.net dans la rubrique : Ma commune face aux risques

catastrophes naturelles	nombre	catastrophes technologiques	nombre
-------------------------	--------	-----------------------------	--------

Le préfet du Nord

site* www.nord.gouv.fr



PRÉFET DU NORD

Direction départementale
des territoires
et de la mer du Nord

Service Sécurité
Risques et Crises.

Arrêté relatif à l'état des risques naturels, technologiques et miniers de biens immobiliers situés sur la commune de Lompret.

Le Directeur départemental des territoires et de la mer du Nord

Vu le code général des collectivités territoriales ;

Vu le code de l'environnement et notamment ses articles L.125-5 et R.125-23 à R.125-27, L.515-15 à L.515-26 et R.515-39 à R.515-50, L.562-1 à L.562-9 et R.562-1 à R.561-10, L.563-1 et R.563-1 à R.563-8-1 ;

Vu le code nouveau minier et notamment son article L.174-5 ;

Vu l'arrêté préfectoral du 24 juillet 2015 fixant la liste des communes du département du Nord concernées par l'obligation d'information sur les risques naturels, technologiques et miniers modifiant l'arrêté préfectoral du 15 février 2006 modifié par les arrêtés des 4 décembre 2007, 13 octobre 2008 et 19 avril 2011 ;

Vu l'arrêté préfectoral du 21 avril 2011 relatif à l'état des risques naturels et technologiques sur la commune de **Lompret** ;

Vu l'arrêté du 19 mars 2013 modifiant l'arrêté du 13 octobre 2005 portant définition du modèle d'imprimé pour l'établissement de l'état des risques naturels et technologiques ;

Vu l'arrêté préfectoral du 28 mai 2015 accordant délégation de signature à M. Philippe LALART, Directeur Départemental des Territoires et de la Mer Nord ;

Sur proposition du Chef du service sécurité risques et crises.

ARRÊTE

Article 1^{er} – Les éléments nécessaires à l'élaboration de l'état des risques pour l'information des acquéreurs et des locataires des biens immobiliers situés sur la commune de **Lompret** sont consignés dans le dossier d'informations annexé au présent arrêté.

Ce dossier comprend :

- la mention des risques naturels, technologiques et miniers pris en compte,
- la cartographie des zones exposées
- l'intitulé des documents auxquels le vendeur ou le bailleur peut se référer
- le niveau de sismicité réglementaire attaché à la commune.

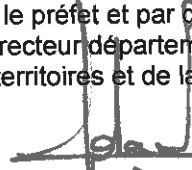
Ce dossier et les documents de référence sont librement consultables en mairie de **Lompret**, en préfecture et sur le site des services de l'Etat à l'adresse suivante : www.nord.gouv.fr.

Article 2- L'arrêté du 21 avril 2011 relatif à l'état des risques naturels et technologiques majeurs de biens immobiliers situés sur la commune de **Lompret** est abrogé.

Article 3- Une copie du présent arrêté et de son annexe est adressée en mairie de **Lompret** et à la chambre départementale des notaires. Le présent arrêté sera affiché en mairie de **Lompret**.

Article 4- Le Directeur de cabinet de la préfecture du Nord, Le Maire de la Commune de **Lompret**, le Chef du service sécurité, risques et crises de la Direction départementale des territoires et de la mer du Nord, sont chargés, chacun en ce qui le concerne, de l'exécution du présent arrêté qui sera publié au recueil des actes administratifs de la préfecture du Nord.

Fait à Lille, le 24 juillet 2015
Pour le préfet et par Déléation
Le Directeur départemental des
territoires et de la mer



Philippe LALART

code postal : 59840

Commune de LOMPRET

code Insee : 59356

Fiche communale d'informations sur les risques naturels, miniers et technologiques

pour l'application des I, II de l'article L 125-5 du Code de l'environnement

1. Fiche communale annexée à l'arrêté préfectoral

n°

du

24 juillet 2015

mis à jour le

servitudes

2. Situation de la commune au regard d'un ou plusieurs plans de prévention de risques [PPR]

2.1 La commune est située dans le périmètre d'un PPR

naturels X

miniers

technologiques

non

PPR inondation

date

Prescrit le 13/02/2001

aléa

Inondation

Les documents de référence mentionnés à l'article R125-24 du Code de l'environnement sont :

consultable sur Internet *

consultable sur Internet *

consultable sur Internet *

Le règlement de ce PPR intègre des prescriptions de travaux

oui

non

2.2 La commune est située dans le périmètre d'un PPR

naturels

miniers

technologiques

non

date

aléa

Les documents de référence mentionnés à l'article R125-24 du Code de l'environnement sont :

consultable sur Internet *

consultable sur Internet *

consultable sur Internet *

Le règlement de ce PPR intègre des prescriptions de travaux

oui

non

2.3 La commune est située dans le périmètre d'un PPR

naturels

miniers

technologiques

non

date

aléa

Les documents de référence mentionnés à l'article R125-24 du Code de l'environnement sont :

consultable sur Internet *

consultable sur Internet *

consultable sur Internet *

Le règlement de ce PPR intègre des prescriptions de travaux

oui

non

2.4 La commune est située dans le périmètre d'un PPR

naturels

miniers

technologiques

non

date

aléa

Les documents de référence mentionnés à l'article R125-24 du Code de l'environnement sont :

consultable sur Internet *

consultable sur Internet *

consultable sur Internet *

Le règlement de ce PPR intègre des prescriptions de travaux

oui

non

3. Situation de la commune au regard du zonage réglementaire pour la prise en compte de la sismicité

en application de l'article R 563-4 du code de l'environnement.

	Forte	Moyenne	Modérée	Faible	Très faible
La commune est située dans une zone de sismicité	zone 5	zone 4	zone 3	zone 2 X	Zone 1 *

* Il n'existe aucune obligation réglementaire pour le niveau 1 de sismicité

Le document de référence mentionné à l'article R125-24 du Code de l'environnement est :

Article D 563-8-1 sur la répartition des communes entre les cinq zones de sismicité

consultable sur Internet *

pièces jointes

4. Cartographie

extraits de documents ou de dossiers permettant la localisation des immeubles au regard des risques encourus en application de l'article R125-26 du Code de l'environnement

La commune entre dans le périmètre du Territoire à Risque Inondation de Lille. Les cartographies sont consultables sur Internet*

5. Arrêtés portant ou ayant porté reconnaissance de l'état de catastrophe naturelle ou technologique

à la date de l'édition de la présente fiche communale

! La liste actualisée des arrêtés est consultable sur le site portail www.prim.net dans la rubrique : Ma commune face aux risques

catastrophes naturelles

nombre

catastrophes technologiques

nombre

Le préfet du Nord

site* www.nord.gouv.fr

PRÉFET DU NORD

Direction départementale
des territoires
et de la mer du Nord

Service Sécurité
Risques et Crises.

Arrêté relatif à l'état des risques naturels, technologiques et miniers de biens immobiliers situés sur la commune de Looberghe

Le Directeur départemental des territoires et de la mer du Nord

Vu le code général des collectivités territoriales ;

Vu le code de l'environnement et notamment ses articles L.125-5 et R.125-23 à R.125-27, L.515-15 à L.515-26 et R.515-39 à R.515-50, L.562-1 à L.562-9 et R.562-1 à R.561-10, L.563-1 et R.563-1 à R.563-8-1 ;

Vu le code nouveau minier et notamment son article L.174-5 ;

Vu l'arrêté préfectoral du 24 juillet 2015 fixant la liste des communes du département du Nord concernées par l'obligation d'information sur les risques naturels, technologiques et miniers modifiant l'arrêté préfectoral du 15 février 2006 modifié par les arrêtés des 4 décembre 2007, 13 octobre 2008 et 19 avril 2011 ;

Vu l'arrêté préfectoral du 21 avril 2011 relatif à l'état des risques naturels et technologiques sur la commune de **Looberghe** ;

Vu l'arrêté du 19 mars 2013 modifiant l'arrêté du 13 octobre 2005 portant définition du modèle d'imprimé pour l'établissement de l'état des risques naturels et technologiques ;

Vu l'arrêté préfectoral du 28 mai 2015 accordant délégation de signature à M. Philippe LALART, Directeur Départemental des Territoires et de la Mer Nord ;

Sur proposition du Chef du service sécurité risques et crises.

ARRÊTE

Article 1^{er} – Les éléments nécessaires à l'élaboration de l'état des risques pour l'information des acquéreurs et des locataires des biens immobiliers situés sur la commune de **Looberghe** sont consignés dans le dossier d'informations annexé au présent arrêté.

Ce dossier comprend :

- la mention des risques naturels, technologiques et miniers pris en compte,
- la cartographie des zones exposées
- l'intitulé des documents auxquels le vendeur ou le bailleur peut se référer
- le niveau de sismicité réglementaire attaché à la commune.

Ce dossier et les documents de référence sont librement consultables en mairie de **Looberghe**, préfecture et sous-préfecture de Dunkerque et sur le site des services de l'Etat à l'adresse suivante : www.nord.gouv.fr.

Article 2- L'arrêté du 21 avril 2011 relatif à l'état des risques naturels et technologiques majeurs de biens immobiliers situés sur la commune de **Looberghe** est abrogé.

Article 3- Une copie du présent arrêté et de son annexe est adressée en mairie de **Looberghe** et à la chambre départementale des notaires. Le présent arrêté sera affiché en mairie de **Looberghe**.

Article 4- Le Directeur de cabinet de la préfecture du Nord, Le Maire de la Commune de **Looberghe**, le Sous-préfet de Dunkerque, le Chef du service sécurité, risques et crises de la Direction départementale des territoires et de la mer du Nord, sont chargés, chacun en ce qui le concerne, de l'exécution du présent arrêté qui sera publié au recueil des actes administratifs de la préfecture du Nord.

Fait à Lille, le 24 juillet 2015
Pour le préfet et par délégation
Le Directeur départemental des
territoires et de la mer



Philippe LALART

code postal : 59630

Commune de LOOBERGHE

code Insee : 59358

Fiche communale d'informations sur les risques naturels, miniers et technologiques

pour l'application des I, II de l'article L 125-5 du Code de l'environnement

1. Fiche communale annexée à l'arrêté préfectoral

n°

du

24 juillet 2015

mis à jour le

servitudes

2. Situation de la commune au regard d'un ou plusieurs plans de prévention de risques [PPR]

2.1 La commune est située dans le périmètre d'un PPR naturels miniers technologiques non

date

aléa

Les documents de référence mentionnés à l'article R125-24 du Code de l'environnement sont :

consultable sur Internet * _____

consultable sur Internet * _____

consultable sur Internet * _____

Le règlement de ce PPR intègre des prescriptions de travaux

oui non

2.2 La commune est située dans le périmètre d'un PPR naturels miniers technologiques non

date

aléa

Les documents de référence mentionnés à l'article R125-24 du Code de l'environnement sont :

consultable sur Internet * _____

consultable sur Internet * _____

consultable sur Internet * _____

Le règlement de ce PPR intègre des prescriptions de travaux

oui non

2.3 La commune est située dans le périmètre d'un PPR naturels miniers technologiques non

date

aléa

Les documents de référence mentionnés à l'article R125-24 du Code de l'environnement sont :

consultable sur Internet * _____

consultable sur Internet * _____

consultable sur Internet * _____

Le règlement de ce PPR intègre des prescriptions de travaux

oui non

2.4 La commune est située dans le périmètre d'un PPR naturels miniers technologiques non

date

aléa

Les documents de référence mentionnés à l'article R125-24 du Code de l'environnement sont :

consultable sur Internet * _____

consultable sur Internet * _____

consultable sur Internet * _____

Le règlement de ce PPR intègre des prescriptions de travaux

oui non

3. Situation de la commune au regard du zonage réglementaire pour la prise en compte de la sismicité

en application de l'article R 563-4 du code de l'environnement.

	Forte	Moyenne	Modérée	Faible	Très faible
La commune est située dans une zone de sismicité	zone 5	zone 4	zone 3	zone 2 X	Zone 1 *
	* Il n'existe aucune obligation réglementaire pour le niveau 1 de sismicité				

Le document de référence mentionné à l'article R125-24 du Code de l'environnement est :

Article D 563-8-1 sur la répartition des communes entre les cinq zones de sismicité

consultable sur Internet *

pièces jointes

4. Cartographie

extraits de documents ou de dossiers permettant la localisation des immeubles au regard des risques encourus en application de l'article R125-26 du Code de l'environnement

L'extrait du Porter à Connaissance pieds de coteaux des waterings du Nord, zones inondables par ruissellement et accumulation est consultable sur Internet*

5. Arrêtés portant ou ayant porté reconnaissance de l'état de catastrophe naturelle ou technologique

à la date de l'édition de la présente fiche communale

! La liste actualisée des arrêtés est consultable sur le site portail www.prim.net dans la rubrique : Ma commune face aux risques

catastrophes naturelles

nombre

catastrophes technologiques

nombre

Le préfet du Nord

site* www.nord.gouv.fr



PRÉFET DU NORD

Direction départementale
des territoires
et de la mer du Nord

Service Sécurité
Risques et Crises.

Arrêté relatif à l'état des risques naturels, technologiques et miniers de biens immobiliers situés sur la commune de Loon Plage

Le Directeur départemental des territoires et de la mer du Nord

Vu le code général des collectivités territoriales ;

Vu le code de l'environnement et notamment ses articles L.125-5 et R.125-23 à R.125-27, L.515-15 à L.515-26 et R.515-39 à R.515-50, L.562-1 à L.562-9 et R.562-1 à R.561-10, L.563-1 et R.563-1 à R.563-8-1 ;

Vu le code nouveau minier et notamment son article L.174-5 ;

Vu l'arrêté préfectoral du 24 juillet 2015 fixant la liste des communes du département du Nord concernées par l'obligation d'information sur les risques naturels, technologiques et miniers modifiant l'arrêté préfectoral du 15 février 2006 modifié par les arrêtés des 4 décembre 2007, 13 octobre 2008 et 19 avril 2011 ;

Vu l'arrêté préfectoral du 7 octobre 2013 relatif à l'état des risques naturels et technologiques sur la commune de **Loon Plage** ;

Vu l'arrêté du 19 mars 2013 modifiant l'arrêté du 13 octobre 2005 portant définition du modèle d'imprimé pour l'établissement de l'état des risques naturels et technologiques ;

Vu l'arrêté préfectoral du 28 mai 2015 accordant délégation de signature à M. Philippe LALART, Directeur Départemental des Territoires et de la Mer Nord ;

Sur proposition du Chef du service sécurité risques et crises.

ARRÊTE

Article 1^{er} – Les éléments nécessaires à l'élaboration de l'état des risques pour l'information des acquéreurs et des locataires des biens immobiliers situés sur la commune de **Loon Plage** sont consignés dans le dossier d'informations annexé au présent arrêté.

Ce dossier comprend :

- la mention des risques naturels, technologiques et miniers pris en compte,
- la cartographie des zones exposées
- l'intitulé des documents auxquels le vendeur ou le bailleur peut se référer
- le niveau de sismicité réglementaire attaché à la commune.

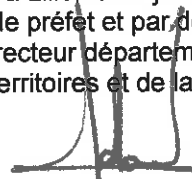
Ce dossier et les documents de référence sont librement consultables en mairie de **Loon Plage**, préfecture et sous-préfecture de Dunkerque et sur le site des services de l'Etat à l'adresse suivante : www.nord.gouv.fr.

Article 2- L'arrêté du 7 octobre 2013 relatif à l'état des risques naturels et technologiques majeurs de biens immobiliers situés sur la commune de **Loon Plage** est abrogé.

Article 3- Une copie du présent arrêté et de son annexe est adressée en mairie de **Loon Plage** et à la chambre départementale des notaires. Le présent arrêté sera affiché en mairie de **Loon Plage**.

Article 4- Le Directeur de cabinet de la préfecture du Nord, Le Maire de la Commune de **Loon Plage**, le Sous-préfet de Dunkerque, le Chef du service sécurité, risques et crises de la Direction départementale des territoires et de la mer du Nord, sont chargés, chacun en ce qui le concerne, de l'exécution du présent arrêté qui sera publié au recueil des actes administratifs de la préfecture du Nord.

Fait à Lille, le 24 juillet 2015
Pour le préfet et par délégation
Le Directeur départemental des
territoires et de la mer



Philippe LALART

code postal : 59279

Commune de LOON PLAGE

code Insee : 59359

Fiche communale d'informations sur les risques naturels, miniers et technologiques

pour l'application des I, II de l'article L 125-5 du Code de l'environnement

1. Fiche communale annexée à l'arrêté préfectoral

n°

du

mis à jour le

servitudes

2. Situation de la commune au regard d'un ou plusieurs plans de prévention de risques [PPR]

2.1 La commune est située dans le périmètre d'un PPR naturels miniers technologiques non

PPRI

Prescrit le 13/02/2001

Inondation

Les documents de référence mentionnés à l'article R125-24 du Code de l'environnement sont :

consultable sur Internet * consultable sur Internet * consultable sur Internet *

Le règlement de ce PPR intègre des prescriptions de travaux

oui

non

2.2 La commune est située dans le périmètre d'un PPR naturels miniers technologiques non

PPRT Ryssen Alcool

date

Approuvé le 27/12/2010

aléa

Thermique / Surpression

Les documents de référence mentionnés à l'article R125-24 du Code de l'environnement sont :

Note de Présentation

consultable sur Internet *

Règlement

consultable sur Internet *

Documents graphiques : extrait du zonage réglementaire du PPRT

consultable sur Internet *

Le règlement de ce PPR intègre des prescriptions de travaux

oui

non

2.3 La commune est située dans le périmètre d'un PPR naturels miniers technologiques non

PPRT multirisques Dunkerque

date

Prescrit le 20/02/2009
modifié le 16/07/2010
modifié le 06/03/2012
modifié le 25/04/2012
modifié le 20/12/2013

aléa

Surpression / Thermique / Toxique

Les documents de référence mentionnés à l'article R125-24 du Code de l'environnement sont :

consultable sur Internet * consultable sur Internet * consultable sur Internet *

Le règlement de ce PPR intègre des prescriptions de travaux

oui

non

2.4 La commune est située dans le périmètre d'un PPR naturels miniers technologiques non

PPRT Aican Aluminium

Approuvé le 12/04/2012

Thermique / Toxique

Les documents de référence mentionnés à l'article R125-24 du Code de l'environnement sont :

Note de Présentation

consultable sur Internet *

Règlement

consultable sur Internet *

Documents graphiques : extrait du zonage réglementaire du PPRT

consultable sur Internet *

Le règlement de ce PPR intègre des prescriptions de travaux

oui

non

2.5 La commune est située dans le périmètre d'un PPR naturels miniers technologiques X non
 PPRT Total Raffinage Marketing Gravelines date Approuvé le 21/02/2013 aléa Thermique / Surpression

Les documents de référence mentionnés à l'article R125-24 du Code de l'environnement sont :

La note de présentation consultable sur Internet * X
Le règlement consultable sur Internet * X
 Les documents graphiques : extrait du zonage réglementaire du PPRT consultable sur Internet * X
 Le règlement de ce PPR intègre des prescriptions de travaux oui X non

3. Situation de la commune au regard du zonage réglementaire pour la prise en compte de la sismicité en application de l'article R 563-4 du code de l'environnement

	Forte	Moyenne	Modérée	Faible	Très faible
La commune est située dans une zone de sismicité	zone 5	zone 4	zone 3	zone 2 X	Zone 1 *

* Il n'existe aucune obligation réglementaire pour le niveau 1 de sismicité

Le document de référence mentionné à l'article R125-24 du Code de l'environnement est Article D 563-8-1 sur la répartition des communes entre les cinq zones de sismicité consultable sur Internet * X

pièces jointes

4. Cartographie

extraits de documents ou de dossiers permettant la localisation des immeubles au regard des risques encourus en application de l'article R125-26 du Code de l'environnement

La commune entre dans le périmètre du Territoire à Risque Inondation de Dunkerque. Les cartographies sont consultables sur Internet*

5. Arrêtés portant ou ayant porté reconnaissance de l'état de catastrophe naturelle ou technologique à la date de l'édition de la présente fiche communale

! La liste actualisée des arrêtés est consultable sur le site portail www.prim.net dans la rubrique : Ma commune face aux risques

catastrophes naturelles	nombre	catastrophes technologiques	nombre
-------------------------	--------	-----------------------------	--------

Le préfet du Nord

site* www.nord.gouv.fr

PRÉFET DU NORD

Direction départementale
des territoires
et de la mer du Nord

Service Sécurité
Risques et Crises.

Arrêté relatif à l'état des risques naturels, technologiques et miniers de biens immobiliers situés sur la commune de Loos

Le Directeur départemental des territoires et de la mer du Nord

Vu le code général des collectivités territoriales ;

Vu le code de l'environnement et notamment ses articles L.125-5 et R.125-23 à R.125-27, L.515-15 à L.515-26 et R.515-39 à R.515-50, L.562-1 à L.562-9 et R.562-1 à R.561-10, L.563-1 et R.563-1 à R.563-8-1 ;

Vu le code nouveau minier et notamment son article L.174-5 ;

Vu l'arrêté préfectoral du 24 juillet 2015 fixant la liste des communes du département du Nord concernées par l'obligation d'information sur les risques naturels, technologiques et miniers modifiant l'arrêté préfectoral du 15 février 2006 modifié par les arrêtés des 4 décembre 2007, 13 octobre 2008 et 19 avril 2011 ;

Vu l'arrêté préfectoral du 7 octobre 2013 relatif à l'état des risques naturels et technologiques sur la commune de **Loos** ;

Vu l'arrêté du 19 mars 2013 modifiant l'arrêté du 13 octobre 2005 portant définition du modèle d'imprimé pour l'établissement de l'état des risques naturels et technologiques ;

Vu l'arrêté préfectoral du 28 mai 2015 accordant délégation de signature à M. Philippe LALART, Directeur Départemental des Territoires et de la Mer Nord ;

Sur proposition du Chef du service sécurité risques et crises.

ARRÊTE

Article 1^{er} – Les éléments nécessaires à l'élaboration de l'état des risques pour l'information des acquéreurs et des locataires des biens immobiliers situés sur la commune de **Loos** sont consignés dans le dossier d'informations annexé au présent arrêté.

Ce dossier comprend :

- la mention des risques naturels, technologiques et miniers pris en compte,
- la cartographie des zones exposées
- l'intitulé des documents auxquels le vendeur ou le bailleur peut se référer
- le niveau de sismicité réglementaire attaché à la commune.


Ce dossier et les documents de référence sont librement consultables en mairie de **Loos**, en préfecture et sur le site des services de l'Etat à l'adresse suivante : www.nord.gouv.fr.

Article 2- L'arrêté du 7 octobre 2013 relatif à l'état des risques naturels et technologiques majeurs de biens immobiliers situés sur la commune de **Loos** est abrogé.

Article 3- Une copie du présent arrêté et de son annexe est adressée en mairie de **Loos** et à la chambre départementale des notaires. Le présent arrêté sera affiché en mairie de **Loos**.

Article 4- Le Directeur de cabinet de la préfecture du Nord, Le Maire de la Commune de **Loos**, le Chef du service sécurité, risques et crises de la Direction départementale des territoires et de la mer du Nord, sont chargés, chacun en ce qui le concerne, de l'exécution du présent arrêté qui sera publié au recueil des actes administratifs de la préfecture du Nord.

Fait à Lille, le 24 juillet 2015
Pour le préfet et par délégation
Le Directeur départemental des
territoires et de la mer



Philippe LALART

code postal : 59120

Commune de LOOS

code Insee : 59360

Fiche communale d'informations sur les risques naturels, miniers et technologiques

pour l'application des I, II de l'article L.125-5 du Code de l'environnement

1. Fiche communale annexée à l'arrêté préfectoral

n°

du

24 juillet 2015

mis à jour le

servitudes

2. Situation de la commune au regard d'un ou plusieurs plans de prévention de risques [PPR]

2.1 La commune est située dans le périmètre d'un PPR

naturels

miniers

technologiques non

PPRT Produits chimiques de Loos

Approuvé le 30/08/2012

Toxique

Les documents de référence mentionnés à l'article R125-24 du Code de l'environnement sont :

Note de présentationconsultable sur Internet * Règlementconsultable sur Internet *

Documents graphiques : extrait du zonage réglementaire du PPRT

consultable sur Internet *

Le règlement de ce PPR intègre des prescriptions de travaux

oui non

2.2 La commune est située dans le périmètre d'un PPR

naturels

miniers

technologiques non

PER mouvements de terrain

date

Prescrit le 30/12/1994

aléa

Effondrement de terrain dû à la présence de cavités

Les documents de référence mentionnés à l'article R125-24 du Code de l'environnement sont :

Note de présentationconsultable sur Internet * Règlementconsultable sur Internet *

Documents graphiques : extrait du zonage réglementaire du PER

consultable sur Internet *

Le règlement de ce PPR intègre des prescriptions de travaux

oui non

2.3 La commune est située dans le périmètre d'un PPR

naturels

miniers

technologiques non

PPRI

date

Prescrit le 13/02/2001

aléa

Inondation

Les documents de référence mentionnés à l'article R125-24 du Code de l'environnement sont :

consultable sur Internet * consultable sur Internet * consultable sur Internet *

Le règlement de ce PPR intègre des prescriptions de travaux

oui non

2.4 La commune est située dans le périmètre d'un PPR

naturels

miniers

technologiques non

date

aléa

Les documents de référence mentionnés à l'article R125-24 du Code de l'environnement sont :

consultable sur Internet * consultable sur Internet * consultable sur Internet *

Le règlement de ce PPR intègre des prescriptions de travaux

oui non

3. Situation de la commune au regard du zonage réglementaire pour la prise en compte de la sismicité
en application de l'article R 563-4 du code de l'environnement.

	Forte	Moyenne	Modérée	Faible	Très faible
La commune est située dans une zone de sismicité	zone 5	zone 4	zone 3	zone 2 X	Zone 1 *

* Il n'existe aucune obligation réglementaire pour le niveau 1 de sismicité

Le document de référence mentionné à l'article R125-24 du Code de l'environnement est :
Article D 563-8-1 sur la répartition des communes entre les cinq zones de sismicité

consultable sur Internet *

pièces jointes

4. Cartographie

extraits de documents ou de dossiers permettant la localisation des immeubles au regard des risques encourus
en application de l'article R125-26 du Code de l'environnement

La commune entre dans le périmètre du Territoire à Risque Inondation de Lille. Les cartographies sont consultables sur Internet*

5. Arrêtés portant ou ayant porté reconnaissance de l'état de catastrophe naturelle ou technologique
à la date de l'édition de la présente fiche communale

! La liste actualisée des arrêtés est consultable sur le site portail www.prim.net dans la rubrique : Ma commune face aux risques

catastrophes naturelles	nombre	catastrophes technologiques	nombre
-------------------------	--------	-----------------------------	--------

Le préfet du Nord

site* www.nord.gouv.fr



PRÉFET DU NORD

Direction départementale
des territoires
et de la mer du Nord

Service Sécurité
Risques et Crises.

Arrêté relatif à l'état des risques naturels, technologiques et miniers de biens immobiliers situés sur la commune de Louches

Le Directeur départemental des territoires et de la mer du Nord

Vu le code général des collectivités territoriales ;

Vu le code de l'environnement et notamment ses articles L.125-5 et R.125-23 à R.125-27, L.515-15 à L.515-26 et R.515-39 à R.515-50, L.562-1 à L.562-9 et R.562-1 à R.561-10, L.563-1 et R.563-1 à R.563-8-1 ;

Vu le code nouveau minier et notamment son article L.174-5 ;

Vu l'arrêté préfectoral du 24 juillet 2015 fixant la liste des communes du département du Nord concernées par l'obligation d'information sur les risques naturels, technologiques et miniers modifiant l'arrêté préfectoral du 15 février 2006 modifié par les arrêtés des 4 décembre 2007, 13 octobre 2008 et 19 avril 2011 ;

Vu l'arrêté préfectoral du 21 avril 2011 relatif à l'état des risques naturels et technologiques sur la commune de **Louches** ;

Vu l'arrêté du 19 mars 2013 modifiant l'arrêté du 13 octobre 2005 portant définition du modèle d'imprimé pour l'établissement de l'état des risques naturels et technologiques ;

Vu l'arrêté préfectoral du 28 mai 2015 accordant délégation de signature à M. Philippe LALART, Directeur Départemental des Territoires et de la Mer Nord ;

Sur proposition du Chef du service sécurité risques et crises.

ARRÊTE

Article 1^{er} – Les éléments nécessaires à l'élaboration de l'état des risques pour l'information des acquéreurs et des locataires des biens immobiliers situés sur la commune de **Louches** sont consignés dans le dossier d'informations annexé au présent arrêté.

Ce dossier comprend :

- la mention des risques naturels, technologiques et miniers pris en compte,
- la cartographie des zones exposées
- l'intitulé des documents auxquels le vendeur ou le bailleur peut se référer
- le niveau de sismicité réglementaire attaché à la commune.

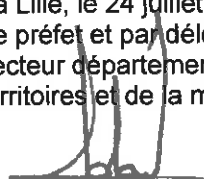
Ce dossier et les documents de référence sont librement consultables en mairie de **Louches**, préfecture et sous-préfecture de Valenciennes et sur le site des services de l'Etat à l'adresse suivante : www.nord.gouv.fr.

Article 2- L'arrêté du 21 avril 2011 relatif à l'état des risques naturels et technologiques majeurs de biens immobiliers situés sur la commune de **Louches** est abrogé.

Article 3- Une copie du présent arrêté et de son annexe est adressée en mairie de **Lourches** et à la chambre départementale des notaires. Le présent arrêté sera affiché en mairie de **Lourches**.

Article 4- Le Directeur de cabinet de la préfecture du Nord, Le Maire de la Commune de **Lourches**, le Sous-préfet de Valenciennes, le Chef du service sécurité, risques et crises de la Direction départementale des territoires et de la mer du Nord, sont chargés, chacun en ce qui le concerne, de l'exécution du présent arrêté qui sera publié au recueil des actes administratifs de la préfecture du Nord.

Fait à Lille, le 24 juillet 2015
Pour le préfet et par délégation
Le Directeur départemental des
territoires et de la mer



Philippe LALART

code postal : 59156

Commune de **LOURCHES**

code Insee : 59361

Fiche communale d'informations sur les risques naturels, miniers et technologiques

pour l'application des I, II de l'article L 125-5 du Code de l'environnement

1. Fiche communale annexée à l'arrêté préfectoral

n° _____ du 24 juillet 2015 mis à jour le _____

servitudes

2. Situation de la commune au regard d'un ou plusieurs plans de prévention de risques [PPR]

2.1 La commune est située dans le périmètre d'un PPR

naturels _____ miniers technologiques _____ non _____

PPR risques miniers

Prescrit le 17/11/2014

date

aléa

Effondrements localisés,
affaissements progressifs,
tassements de terrain, glissements
de pente de dépôts de matériaux,
échauffements de dépôts de
matériaux, émanations de gaz de
mine

Les documents de référence mentionnés à l'article R125-24 du Code de l'environnement sont :

consultable sur Internet * _____
consultable sur Internet * _____
consultable sur Internet * _____

Le règlement de ce PPR intègre des prescriptions de travaux

oui _____ non _____

2.2 La commune est située dans le périmètre d'un PPR

naturels miniers _____ technologiques _____ non _____

PPRI de la Selle

date

Prescrit le 11/08/2014

aléa

Débordement du cours d'eau
principal et/ou de ses affluents

Les documents de référence mentionnés à l'article R125-24 du Code de l'environnement sont :

consultable sur Internet * _____
consultable sur Internet * _____
consultable sur Internet * _____

Le règlement de ce PPR intègre des prescriptions de travaux

oui _____ non _____

2.3 La commune est située dans le périmètre d'un PPR

naturels _____ miniers _____ technologiques _____ non _____

date

aléa

Les documents de référence mentionnés à l'article R125-24 du Code de l'environnement sont :

consultable sur Internet * _____
consultable sur Internet * _____
consultable sur Internet * _____

Le règlement de ce PPR intègre des prescriptions de travaux

oui _____ non _____

2.4 La commune est située dans le périmètre d'un PPR

naturels _____ miniers _____ technologiques _____ non _____

date

aléa

Les documents de référence mentionnés à l'article R125-24 du Code de l'environnement sont :

consultable sur Internet * _____
consultable sur Internet * _____
consultable sur Internet * _____

Le règlement de ce PPR intègre des prescriptions de travaux

oui _____ non _____

3. Situation de la commune au regard du zonage réglementaire pour la prise en compte de la sismicité

en application de l'article R 563-4 du code de l'environnement.

	Forte	Moyenne	Modérée	Faible	Très faible
La commune est située dans une zone de sismicité	zone 5	zone 4	zone 3 X	zone 2	Zone 1 *
	* Il n'existe aucune obligation réglementaire pour le niveau 1 de sismicité				

Le document de référence mentionné à l'article R125-24 du Code de l'environnement est :

Article D 563-8-1 sur la répartition des communes entre les cinq zones de sismicité

consultable sur Internet *

pièces jointes

4. Cartographie

extraits de documents ou de dossiers permettant la localisation des immeubles au regard des risques encourus en application de l'article R125-26 du Code de l'environnement

La carte de l'aléa de référence du PPRI de la Selle est disponible sur le site Internet*. Elle remplace la carte de l'aléa AZI

La commune entre dans le périmètre du Territoire à Risque Inondation de Valenciennes. Les cartographies sont consultables sur Internet*

5. Arrêtés portant ou ayant porté reconnaissance de l'état de catastrophe naturelle ou technologique

à la date de l'édition de la présente fiche communale

! La liste actualisée des arrêtés est consultable sur le site portail www.prim.net dans la rubrique : Ma commune face aux risques

catastrophes naturelles	nombre	catastrophes technologiques	nombre
-------------------------	--------	-----------------------------	--------

Le préfet du Nord

site* www.nord.gouv.fr



PRÉFET DU NORD

Direction départementale
des territoires
et de la mer du Nord

Service Sécurité
Risques et Crises.

Arrêté relatif à l'état des risques naturels, technologiques et miniers de biens immobiliers situés sur la commune de Louvignies Quesnoy

Le Directeur départemental des territoires et de la mer du Nord

Vu le code général des collectivités territoriales ;

Vu le code de l'environnement et notamment ses articles L.125-5 et R.125-23 à R.125-27, L.515-15 à L.515-26 et R.515-39 à R.515-50, L.562-1 à L.562-9 et R.562-1 à R.561-10, L.563-1 et R.563-1 à R.563-8-1 ;

Vu le code nouveau minier et notamment son article L.174-5 ;

Vu l'arrêté préfectoral du 20 juillet 2015 fixant la liste des communes du département du Nord concernées par l'obligation d'information sur les risques naturels, technologiques et miniers modifiant l'arrêté préfectoral du 15 février 2006 modifié par les arrêtés des 4 décembre 2007, 13 octobre 2008 et 19 avril 2011 ;

Vu l'arrêté préfectoral du 21 avril 2011 relatif à l'état des risques naturels et technologiques sur la commune de **Louvignies Quesnoy** ;

Vu l'arrêté du 19 mars 2013 modifiant l'arrêté du 13 octobre 2005 portant définition du modèle d'imprimé pour l'établissement de l'état des risques naturels et technologiques ;

Vu l'arrêté préfectoral du 28 mai 2015 accordant délégation de signature à M. Philippe LALART, Directeur Départemental des Territoires et de la Mer Nord ;

Sur proposition du Chef du service sécurité risques et crises.

ARRÊTE

Article 1^{er} – Les éléments nécessaires à l'élaboration de l'état des risques pour l'information des acquéreurs et des locataires des biens immobiliers situés sur la commune de **Louvignies Quesnoy** sont consignés dans le dossier d'informations annexé au présent arrêté.

Ce dossier comprend :

- la mention des risques naturels, technologiques et miniers pris en compte,
- la cartographie des zones exposées
- l'intitulé des documents auxquels le vendeur ou le bailleur peut se référer
- le niveau de sismicité réglementaire attaché à la commune.


Ce dossier et les documents de référence sont librement consultables en mairie de **Louvignies Quesnoy**, préfecture et sous-préfecture de Avesnes et sur le site des services de l'Etat à l'adresse suivante : www.nord.gouv.fr.

Article 2- L'arrêté du 21 avril 2011 relatif à l'état des risques naturels et technologiques majeurs de biens immobiliers situés sur la commune de **Louvignies Quesnoy** est abrogé.

Article 3- Une copie du présent arrêté et de son annexe est adressée en mairie de **Louvignies Quesnoy** et à la chambre départementale des notaires. Le présent arrêté sera affiché en mairie de **Louvignies Quesnoy**.

Article 4- Le Directeur de cabinet de la préfecture du Nord, Le Maire de la Commune de **Louvignies Quesnoy**, le Sous-préfet de Avesnes, le Chef du service sécurité, risques et crises de la Direction départementale des territoires et de la mer du Nord, sont chargés, chacun en ce qui le concerne, de l'exécution du présent arrêté qui sera publié au recueil des actes administratifs de la préfecture du Nord.

Fait à Lille, le 24 juillet 2015
Pour le préfet et par délégation
Le Directeur départemental des
territoires et de la mer



Philippe LALART

code postal : 59530

Commune de LOUVIGNIES QUESNOY

code Insee : 59363

Fiche communale d'informations sur les risques naturels, miniers et technologiques

pour l'application des I, II de l'article L 125-5 du Code de l'environnement

1. Fiche communale annexée à l'arrêté préfectoral

n°

du

24 juillet 2015

mis à jour le

servitudes

2. Situation de la commune au regard d'un ou plusieurs plans de prévention de risques [PPR]

2.1 La commune est située dans le périmètre d'un PPR

naturels X

miniers

technologiques

non

PPR inondation

date

Prescrit le 17/09/2002

aléa

Inondation

Les documents de référence mentionnés à l'article R125-24 du Code de l'environnement sont :

consultable sur Internet * consultable sur Internet * consultable sur Internet *

Le règlement de ce PPR intègre des prescriptions de travaux

oui

non

2.2 La commune est située dans le périmètre d'un PPR

naturels X

miniers

technologiques

non

PPRI de l'Ecaillon

date

Prescrit le 10/03/2015

aléa

Inondation par débordement du
cours d'eau et de ses affluents

Les documents de référence mentionnés à l'article R125-24 du Code de l'environnement sont :

consultable sur Internet * consultable sur Internet * consultable sur Internet *

Le règlement de ce PPR intègre des prescriptions de travaux

oui

non

2.3 La commune est située dans le périmètre d'un PPR

naturels

miniers

technologiques

non

date

aléa

Les documents de référence mentionnés à l'article R125-24 du Code de l'environnement sont :

consultable sur Internet * consultable sur Internet * consultable sur Internet *

Le règlement de ce PPR intègre des prescriptions de travaux

oui

non

2.4 La commune est située dans le périmètre d'un PPR

naturels

miniers

technologiques

non

date

aléa

Les documents de référence mentionnés à l'article R125-24 du Code de l'environnement sont :

consultable sur Internet * consultable sur Internet * consultable sur Internet *

Le règlement de ce PPR intègre des prescriptions de travaux

oui

non

3. Situation de la commune au regard du zonage réglementaire pour la prise en compte de la sismicité
en application de l'article R 563-4 du code de l'environnement.

	Forte	Moyenne	Modérée	Faible	Très faible
La commune est située dans une zone de sismicité	zone 5	zone 4	zone 3 X	zone 2	Zone 1 *

* Il n'existe aucune obligation réglementaire pour le niveau 1 de sismicité

Le document de référence mentionné à l'article R125-24 du Code de l'environnement est :
Article D 563-8-1 sur la répartition des communes entre les cinq zones de sismicité consultable sur Internet *

pièces jointes

4. Cartographie

extraits de documents ou de dossiers permettant la localisation des immeubles au regard des risques encourus
en application de l'article R125-26 du Code de l'environnement

La carte de l'aléa de référence du PPRi de l'Ecaillon est disponible sur Internet*, elle remplace la carte de l'aléa AZI

5. Arrêtés portant ou ayant porté reconnaissance de l'état de catastrophe naturelle ou technologique
à la date de l'édition de la présente fiche communale

! La liste actualisée des arrêtés est consultable sur le site portail www.prim.net dans la rubrique : Ma commune face aux risques

catastrophes naturelles	nombre	catastrophes technologiques	nombre
-------------------------	--------	-----------------------------	--------

Le préfet du Nord

site* www.nord.gouv.fr

PRÉFET DU NORD

Direction départementale
des territoires
et de la mer du Nord

Service Sécurité
Risques et Crises.

Arrêté relatif à l'état des risques naturels, technologiques et miniers de biens immobiliers situés sur la commune de Louvil

Le Directeur départemental des territoires et de la mer du Nord

Vu le code général des collectivités territoriales ;

Vu le code de l'environnement et notamment ses articles L.125-5 et R.125-23 à R.125-27, L.515-15 à L.515-26 et R.515-39 à R.515-50, L.562-1 à L.562-9 et R.562-1 à R.561-10, L.563-1 et R.563-1 à R.563-8-1 ;

Vu le code nouveau minier et notamment son article L.174-5 ;

Vu l'arrêté préfectoral du 24 juillet 2015 fixant la liste des communes du département du Nord concernées par l'obligation d'information sur les risques naturels, technologiques et miniers modifiant l'arrêté préfectoral du 15 février 2006 modifié par les arrêtés des 4 décembre 2007, 13 octobre 2008 et 19 avril 2011 ;

Vu l'arrêté préfectoral du 21 avril 2011 relatif à l'état des risques naturels et technologiques sur la commune de **Louvil**;

Vu l'arrêté du 19 mars 2013 modifiant l'arrêté du 13 octobre 2005 portant définition du modèle d'imprimé pour l'établissement de l'état des risques naturels et technologiques ;

Vu l'arrêté préfectoral du 28 mai 2015 accordant délégation de signature à M. Philippe LALART, Directeur Départemental des Territoires et de la Mer Nord ;

Sur proposition du Chef du service sécurité risques et crises.

ARRÊTE

Article 1^{er} – Les éléments nécessaires à l'élaboration de l'état des risques pour l'information des acquéreurs et des locataires des biens immobiliers situés sur la commune de **Louvil** sont consignés dans le dossier d'informations annexé au présent arrêté.

Ce dossier comprend :

- la mention des risques naturels, technologiques et miniers pris en compte,
- la cartographie des zones exposées
- l'intitulé des documents auxquels le vendeur ou le bailleur peut se référer
- le niveau de sismicité réglementaire attaché à la commune.


Ce dossier et les documents de référence sont librement consultables en mairie de **Louvil**, en préfecture et sur le site des services de l'Etat à l'adresse suivante : www.nord.gouv.fr.

Article 2- L'arrêté du 21 avril 2011 relatif à l'état des risques naturels et technologiques majeurs de biens immobiliers situés sur la commune de **Louvil** est abrogé.

Article 3- Une copie du présent arrêté et de son annexe est adressée en mairie de **Louvil** et à la chambre départementale des notaires. Le présent arrêté sera affiché en mairie de **Louvil**.

Article 4- Le Directeur de cabinet de la préfecture du Nord, Le Maire de la Commune de **Louvil**, le Chef du service sécurité, risques et crises de la Direction départementale des territoires et de la mer du Nord, sont chargés, chacun en ce qui le concerne, de l'exécution du présent arrêté qui sera publié au recueil des actes administratifs de la préfecture du Nord.

Fait à Lille, le 24 juillet 2015
Pour le préfet et par délégation
Le Directeur départemental des
territoires et de la mer



Philippe LALART

Préfecture du Nord

code postal : 59830

Commune de LOUVIL

code Insee : 59364

Fiche communale d'informations sur les risques naturels, miniers et technologiques

pour l'application des I, II de l'article L 125-5 du Code de l'environnement

1. Fiche communale annexée à l'arrêté préfectoral

n°

du

24 juillet 2015

mis à jour le

servitudes

2. Situation de la commune au regard d'un ou plusieurs plans de prévention de risques [PPR]

2.1 La commune est située dans le périmètre d'un PPR

naturels X

miniers

technologiques

non

PPRI de la Marque

date

Prescrit le 29/12/2000
abrogé le 11/08/2014
re-prescrit le 11/08/2014

aléa

Inondation par débordement de la
marque et de ses affluents

Les documents de référence mentionnés à l'article R125-24 du Code de l'environnement sont :

consultable sur Internet *

consultable sur Internet *

consultable sur Internet *

Le règlement de ce PPR intègre des prescriptions de travaux

oui

non

2.2 La commune est située dans le périmètre d'un PPR

naturels

miniers

technologiques

non

date

aléa

Les documents de référence mentionnés à l'article R125-24 du Code de l'environnement sont :

consultable sur Internet *

consultable sur Internet *

consultable sur Internet *

Le règlement de ce PPR intègre des prescriptions de travaux

oui

non

2.3 La commune est située dans le périmètre d'un PPR

naturels

miniers

technologiques

non

date

aléa

Les documents de référence mentionnés à l'article R125-24 du Code de l'environnement sont :

consultable sur Internet *

consultable sur Internet *

consultable sur Internet *

Le règlement de ce PPR intègre des prescriptions de travaux

oui

non

2.4 La commune est située dans le périmètre d'un PPR

naturels

miniers

technologiques

non

date

aléa

Les documents de référence mentionnés à l'article R125-24 du Code de l'environnement sont :

consultable sur Internet *

consultable sur Internet *

consultable sur Internet *

Le règlement de ce PPR intègre des prescriptions de travaux

oui

non

3. Situation de la commune au regard du zonage réglementaire pour la prise en compte de la sismicité

en application de l'article R 563-4 du code de l'environnement.

	Forte	Moyenne	Modérée	Faible	Très faible
La commune est située dans une zone de sismicité	zone 5	zone 4	zone 3	zone 2 X	Zone 1 *
	* Il n'existe aucune obligation réglementaire pour le niveau 1 de sismicité				

Le document de référence mentionné à l'article R125-24 du Code de l'environnement est :

Article D 563-8-1 sur la répartition des communes entre les cinq zones de sismicité

consultable sur Internet *

pièces jointes

4. Cartographie

extraits de documents ou de dossiers permettant la localisation des immeubles au regard des risques encourus en application de l'article R125-26 du Code de l'environnement

La carte de l'aléa de référence du PPRI de la Marque est disponible sur Internet*. Elle remplace la carte AZI

5. Arrêtés portant ou ayant porté reconnaissance de l'état de catastrophe naturelle ou technologique

à la date de l'édition de la présente fiche communale

! La liste actualisée des arrêtés est consultable sur le site portail www.prim.net dans la rubrique : Ma commune face aux risques

catastrophes naturelles

nombre

catastrophes technologiques

nombre

Le préfet du Nord

site* www.nord.gouv.fr



Liberté • Egalité • Fraternité
RÉPUBLIQUE FRANÇAISE

PRÉFET DU NORD

Direction départementale
des territoires
et de la mer du Nord

Service Sécurité
Risques et Crises.

Arrêté relatif à l'état des risques naturels, technologiques et miniers de biens immobiliers situés sur la commune de Louvroil

Le Directeur départemental des territoires et de la mer du Nord

Vu le code général des collectivités territoriales ;

Vu le code de l'environnement et notamment ses articles L.125-5 et R.125-23 à R.125-27, L.515-15 à L.515-26 et R.515-39 à R.515-50, L.562-1 à L.562-9 et R.562-1 à R.561-10, L.563-1 et R.563-1 à R.563-8-1 ;

Vu le code nouveau minier et notamment son article L.174-5 ;

Vu l'arrêté préfectoral du 24 juillet 2015 fixant la liste des communes du département du Nord concernées par l'obligation d'information sur les risques naturels, technologiques et miniers modifiant l'arrêté préfectoral du 15 février 2006 modifié par les arrêtés des 4 décembre 2007, 13 octobre 2008 et 19 avril 2011 ;

Vu l'arrêté préfectoral du 21 avril 2011 relatif à l'état des risques naturels et technologiques sur la commune de **Louvroil** ;

Vu l'arrêté du 19 mars 2013 modifiant l'arrêté du 13 octobre 2005 portant définition du modèle d'imprimé pour l'établissement de l'état des risques naturels et technologiques ;

Vu l'arrêté préfectoral du 28 mai 2015 accordant délégation de signature à M. Philippe LALART, Directeur Départemental des Territoires et de la Mer Nord ;

Sur proposition du Chef du service sécurité risques et crises.

ARRÊTE

Article 1^{er} – Les éléments nécessaires à l'élaboration de l'état des risques pour l'information des acquéreurs et des locataires des biens immobiliers situés sur la commune de **Louvroil** sont consignés dans le dossier d'informations annexé au présent arrêté.

Ce dossier comprend :

- la mention des risques naturels, technologiques et miniers pris en compte,
- la cartographie des zones exposées
- l'intitulé des documents auxquels le vendeur ou le bailleur peut se référer
- le niveau de sismicité réglementaire attaché à la commune.

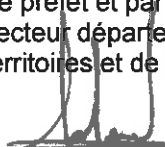
Ce dossier et les documents de référence sont librement consultables en mairie de **Louvroil**, préfecture et sous-préfecture de Avesnes et sur le site des services de l'Etat à l'adresse suivante : www.nord.gouv.fr.

Article 2- L'arrêté du 21 avril 2011 relatif à l'état des risques naturels et technologiques majeurs de biens immobiliers situés sur la commune de **Louvroil** est abrogé.

Article 3- Une copie du présent arrêté et de son annexe est adressée en mairie de **Louvroil** et à la chambre départementale des notaires. Le présent arrêté sera affiché en mairie de **Louvroil**.

Article 4- Le Directeur de cabinet de la préfecture du Nord, Le Maire de la Commune de **Louvroil**, le Sous-préfet de Avesnes, le Chef du service sécurité, risques et crises de la Direction départementale des territoires et de la mer du Nord, sont chargés, chacun en ce qui le concerne, de l'exécution du présent arrêté qui sera publié au recueil des actes administratifs de la préfecture du Nord.

Fait à Lille, le 24 juillet 2015
Pour le préfet et par délégation
Le Directeur départemental des
territoires et de la mer



Philippe LALART

code postal : 59720

Commune de LOUVROIL

code Insee : 59365

Fiche communale d'informations sur les risques naturels, miniers et technologiques

pour l'application des I, II de l'article L 125-5 du Code de l'environnement

1. Fiche communale annexée à l'arrêté préfectoral

n°

du

24 juillet 2015

mis à jour le

servitudes

2. Situation de la commune au regard d'un ou plusieurs plans de prévention de risques [PPR]

2.1 La commune est située dans le périmètre d'un PPR

naturels X

miniers

technologiques

non

PERI de la Sambre

date

Approuvé le 30/01/1996

aléa

Inondation par débordement

Les documents de référence mentionnés à l'article R125-24 du Code de l'environnement sont :

Rapport de Présentation

consultable sur Internet * X

Règlement

consultable sur Internet * X

Documents graphiques : extrait du zonage réglementaire du PERI

consultable sur Internet * X

Le règlement de ce PPR intègre des prescriptions de travaux

oui X non

2.2 La commune est située dans le périmètre d'un PPR

naturels X

miniers

technologiques

non

PPRI de la Solre

date

Approuvé le 29/02/2008

aléa

Inondation par débordement

Les documents de référence mentionnés à l'article R125-24 du Code de l'environnement sont :

Note de présentation

consultable sur Internet * X

Règlement

consultable sur Internet * X

Documents graphiques : extrait du zonage réglementaire du PPRI

consultable sur Internet * X

Le règlement de ce PPR intègre des prescriptions de travaux

oui X non

2.3 La commune est située dans le périmètre d'un PPR

naturels X

miniers

technologiques

non

PPRI de la Solre

date

Prescrit le 08/03/2007

Abrogé le 04/06/2007

aléa

Inondation par débordement

Les documents de référence mentionnés à l'article R125-24 du Code de l'environnement sont :

consultable sur Internet *

consultable sur Internet *

consultable sur Internet *

Le règlement de ce PPR intègre des prescriptions de travaux

oui non

2.4 La commune est située dans le périmètre d'un PPR

naturels

miniers

technologiques

non

date

aléa

Les documents de référence mentionnés à l'article R125-24 du Code de l'environnement sont :

consultable sur Internet *

consultable sur Internet *

consultable sur Internet *

Le règlement de ce PPR intègre des prescriptions de travaux

oui non

3. Situation de la commune au regard du zonage réglementaire pour la prise en compte de la sismicité

en application de l'article R 563-4 du code de l'environnement.

	Forte	Moyenne	Modérée	Faible	Très faible
La commune est située dans une zone de sismicité	zone 5	zone 4	zone 3 X	zone 2	Zone 1 *
	* Il n'existe aucune obligation réglementaire pour le niveau 1 de sismicité				

Le document de référence mentionné à l'article R125-24 du Code de l'environnement est :

Article D 563-8-1 sur la répartition des communes entre les cinq zones de sismicité

consultable sur Internet *

pièces jointes

4. Cartographie

extraits de documents ou de dossiers permettant la localisation des immeubles au regard des risques encourus en application de l'article R125-26 du Code de l'environnement

La commune entre dans le périmètre du Territoire à Risque Inondation de Maubeuge. Les cartographies sont consultables sur Internet*

La commune est concernée par l'aléa minier. La cartographie présentant cet aléa est consultable sur Internet*

L'extrait de l'aléa historique du PPRI de la Solre est consultable sur Internet*

5. Arrêtés portant ou ayant porté reconnaissance de l'état de catastrophe naturelle ou technologique

à la date de l'édition de la présente fiche communale

! La liste actualisée des arrêtés est consultable sur le site portail www.prim.net dans la rubrique . Ma commune face aux risques

catastrophes naturelles

nombre

catastrophes technologiques

nombre

Le préfet du Nord

site* www.nord.gouv.fr

PRÉFET DU NORD

Direction départementale
des territoires
et de la mer du Nord

Service Sécurité
Risques et Crises.

Arrêté relatif à l'état des risques naturels, technologiques et miniers de biens immobiliers situés sur la commune de Lynde

Le Directeur départemental des territoires et de la mer du Nord

Vu le code général des collectivités territoriales ;

Vu le code de l'environnement et notamment ses articles L.125-5 et R.125-23 à R.125-27, L.515-15 à L.515-26 et R.515-39 à R.515-50, L.562-1 à L.562-9 et R.562-1 à R.561-10, L.563-1 et R.563-1 à R.563-8-1 ;

Vu le code nouveau minier et notamment son article L.174-5 ;

Vu l'arrêté préfectoral du 24 juillet 2015 fixant la liste des communes du département du Nord concernées par l'obligation d'information sur les risques naturels, technologiques et miniers modifiant l'arrêté préfectoral du 15 février 2006 modifié par les arrêtés des 4 décembre 2007, 13 octobre 2008 et 19 avril 2011 ;

Vu l'arrêté préfectoral du 21 avril 2011 relatif à l'état des risques naturels et technologiques sur la commune de **Lynde** ;

Vu l'arrêté du 19 mars 2013 modifiant l'arrêté du 13 octobre 2005 portant définition du modèle d'imprimé pour l'établissement de l'état des risques naturels et technologiques ;

Vu l'arrêté préfectoral du 28 mai 2015 accordant délégation de signature à M. Philippe LALART, Directeur Départemental des Territoires et de la Mer Nord ;

Sur proposition du Chef du service sécurité risques et crises.

ARRÊTE

Article 1^{er} – Les éléments nécessaires à l'élaboration de l'état des risques pour l'information des acquéreurs et des locataires des biens immobiliers situés sur la commune de **Lynde** sont consignés dans le dossier d'informations annexé au présent arrêté.

Ce dossier comprend :

- la mention des risques naturels, technologiques et miniers pris en compte,
- la cartographie des zones exposées
- l'intitulé des documents auxquels le vendeur ou le bailleur peut se référer
- le niveau de sismicité réglementaire attaché à la commune.

Ce dossier et les documents de référence sont librement consultables en mairie de **Lynde**, préfecture et sous-préfecture de Dunkerque et sur le site des services de l'Etat à l'adresse suivante : www.nord.gouv.fr.

Article 2- L'arrêté du 21 avril 2011 relatif à l'état des risques naturels et technologiques majeurs de biens immobiliers situés sur la commune de **Lynde** est abrogé.

Article 3- Une copie du présent arrêté et de son annexe est adressée en mairie de **Lynde** et à la chambre départementale des notaires. Le présent arrêté sera affiché en mairie de **Lynde**.

Article 4- Le Directeur de cabinet de la préfecture du Nord, Le Maire de la Commune de **Lynde**, le Sous-préfet de Dunkerque, le Chef du service sécurité, risques et crises de la Direction départementale des territoires et de la mer du Nord, sont chargés, chacun en ce qui le concerne, de l'exécution du présent arrêté qui sera publié au recueil des actes administratifs de la préfecture du Nord.

Fait à Lille, le 24 juillet 2015
Pour le préfet et par délégation
Le Directeur départemental des
territoires et de la mer



Philippe LALART

code postal : 59173

Commune de LYNDE

code Insee : 59366

Fiche communale d'informations sur les risques naturels, miniers et technologiques

pour l'application des I, II de l'article L 125-5 du Code de l'environnement

1. Fiche communale annexée à l'arrêté préfectoral

n°

du

24 juillet 2015

mis à jour le

servitudes

2. Situation de la commune au regard d'un ou plusieurs plans de prévention de risques [PPR]

2.1 La commune est située dans le périmètre d'un PPR

naturels	miniers	technologiques	non
X			

PPR inondation

date

Prescrit le 13/02/2001

aléa

Inondation

Les documents de référence mentionnés à l'article R125-24 du Code de l'environnement sont :

consultable sur Internet *

consultable sur Internet *

consultable sur Internet *

Le règlement de ce PPR intègre des prescriptions de travaux

oui

non

2.2 La commune est située dans le périmètre d'un PPR

naturels	miniers	technologiques	non

date

aléa

Les documents de référence mentionnés à l'article R125-24 du Code de l'environnement sont :

consultable sur Internet *

consultable sur Internet *

consultable sur Internet *

Le règlement de ce PPR intègre des prescriptions de travaux

oui

non

2.3 La commune est située dans le périmètre d'un PPR

naturels	miniers	technologiques	non

date

aléa

Les documents de référence mentionnés à l'article R125-24 du Code de l'environnement sont :

consultable sur Internet *

consultable sur Internet *

consultable sur Internet *

Le règlement de ce PPR intègre des prescriptions de travaux

oui

non

2.4 La commune est située dans le périmètre d'un PPR

naturels	miniers	technologiques	non

date

aléa

Les documents de référence mentionnés à l'article R125-24 du Code de l'environnement sont :

consultable sur Internet *

consultable sur Internet *

consultable sur Internet *

Le règlement de ce PPR intègre des prescriptions de travaux

oui

non

3. Situation de la commune au regard du zonage réglementaire pour la prise en compte de la sismicité

en application de l'article R 563-4 du code de l'environnement.

	Forte	Moyenne	Modérée	Faible	Très faible
La commune est située dans une zone de sismicité	zone 5	zone 4	zone 3	zone 2 X	Zone 1 *

* Il n'existe aucune obligation réglementaire pour le niveau 1 de sismicité

Le document de référence mentionné à l'article R125-24 du Code de l'environnement est :

Article D 563-8-1 sur la répartition des communes entre les cinq zones de sismicité

consultable sur Internet *

pièces jointes

4. Cartographie

extraits de documents ou de dossiers permettant la localisation des immeubles au regard des risques encourus en application de l'article R125-26 du Code de l'environnement

La commune ne dispose pas de cartographie relative aux risques naturels et technologiques majeurs

5. Arrêtés portant ou ayant porté reconnaissance de l'état de catastrophe naturelle ou technologique

à la date de l'édition de la présente fiche communale

! La liste actualisée des arrêtés est consultable sur le site portail www.prim.net dans la rubrique : Ma commune face aux risques

catastrophes naturelles

nombre

catastrophes technologiques

nombre

Le préfet du Nord

site* www.nord.gouv.fr



PRÉFET DU NORD

Direction départementale
des territoires
et de la mer du Nord

Service Sécurité
Risques et Crises.

Arrêté relatif à l'état des risques naturels, technologiques et miniers de biens immobiliers situés sur la commune de Lys lez Lannoy

Le Directeur départemental des territoires et de la mer du Nord

Vu le code général des collectivités territoriales ;

Vu le code de l'environnement et notamment ses articles L.125-5 et R.125-23 à R.125-27, L.515-15 à L.515-26 et R.515-39 à R.515-50, L.562-1 à L.562-9 et R.562-1 à R.561-10, L.563-1 et R.563-1 à R.563-8-1 ;

Vu le code nouveau minier et notamment son article L.174-5 ;

Vu l'arrêté préfectoral du 24 juillet 2015 fixant la liste des communes du département du Nord concernées par l'obligation d'information sur les risques naturels, technologiques et miniers modifiant l'arrêté préfectoral du 15 février 2006 modifié par les arrêtés des 4 décembre 2007, 13 octobre 2008 et 19 avril 2011 ;

Vu l'arrêté préfectoral du 21 avril 2011 relatif à l'état des risques naturels et technologiques sur la commune de **Lys lez Lannoy** ;

Vu l'arrêté du 19 mars 2013 modifiant l'arrêté du 13 octobre 2005 portant définition du modèle d'imprimé pour l'établissement de l'état des risques naturels et technologiques ;

Vu l'arrêté préfectoral du 28 mai 2015 accordant délégation de signature à M. Philippe LALART, Directeur Départemental des Territoires et de la Mer Nord ;

Sur proposition du Chef du service sécurité risques et crises.

ARRÊTE

Article 1^{er} – Les éléments nécessaires à l'élaboration de l'état des risques pour l'information des acquéreurs et des locataires des biens immobiliers situés sur la commune de **Lys lez Lannoy** sont consignés dans le dossier d'informations annexé au présent arrêté.

Ce dossier comprend :

- la mention des risques naturels, technologiques et miniers pris en compte,
- la cartographie des zones exposées
- l'intitulé des documents auxquels le vendeur ou le bailleur peut se référer
- le niveau de sismicité réglementaire attaché à la commune.


Ce dossier et les documents de référence sont librement consultables en mairie de **Lys lez Lannoy**, en préfecture et sur le site des services de l'Etat à l'adresse suivante : www.nord.gouv.fr.

Article 2- L'arrêté du 21 avril 2011 relatif à l'état des risques naturels et technologiques majeurs de biens immobiliers situés sur la commune de **Lys lez Lannoy** est abrogé.

Article 3- Une copie du présent arrêté et de son annexe est adressée en mairie de **Lys lez Lannoy** et à la chambre départementale des notaires. Le présent arrêté sera affiché en mairie de **Lys lez Lannoy**.

Article 4- Le Directeur de cabinet de la préfecture du Nord, Le Maire de la Commune de **Lys lez Lannoy**, le Chef du service sécurité, risques et crises de la Direction départementale des territoires et de la mer du Nord, sont chargés, chacun en ce qui le concerne, de l'exécution du présent arrêté qui sera publié au recueil des actes administratifs de la préfecture du Nord.

Fait à Lille, le 24 juillet 2015
Pour le préfet et par délégation
Le Directeur départemental des
territoires et de la mer



Philippe LALART



Préfecture du Nord

code postal : 59390

Commune de LYS LEZ LANNOY

code Insee : 59367

Fiche communale d'informations sur les risques naturels, miniers et technologiques

pour l'application des I, II de l'article L 125-5 du Code de l'environnement

1. Fiche communale annexée à l'arrêté préfectoral

n°

du

24 juillet 2015

mis à jour le

servitudes

2. Situation de la commune au regard d'un ou plusieurs plans de prévention de risques [PPR]

2.1 La commune est située dans le périmètre d'un PPR naturels miniers technologiques non

date

aléa

Les documents de référence mentionnés à l'article R125-24 du Code de l'environnement sont :

consultable sur Internet * consultable sur Internet * consultable sur Internet *

Le règlement de ce PPR intègre des prescriptions de travaux

oui

non

2.2 La commune est située dans le périmètre d'un PPR naturels miniers technologiques non

date

aléa

Les documents de référence mentionnés à l'article R125-24 du Code de l'environnement sont :

consultable sur Internet * consultable sur Internet * consultable sur Internet *

Le règlement de ce PPR intègre des prescriptions de travaux

oui

non

2.3 La commune est située dans le périmètre d'un PPR naturels miniers technologiques non

date

aléa

Les documents de référence mentionnés à l'article R125-24 du Code de l'environnement sont :

consultable sur Internet * consultable sur Internet * consultable sur Internet *

Le règlement de ce PPR intègre des prescriptions de travaux

oui

non

2.4 La commune est située dans le périmètre d'un PPR naturels miniers technologiques non

date

aléa

Les documents de référence mentionnés à l'article R125-24 du Code de l'environnement sont :

consultable sur Internet * consultable sur Internet * consultable sur Internet *

Le règlement de ce PPR intègre des prescriptions de travaux

oui

non

3. Situation de la commune au regard du zonage réglementaire pour la prise en compte de la sismicité

en application de l'article R 563-4 du code de l'environnement.

La commune est située dans une zone de sismicité

Forte	Moyenne	Modérée	Faible	Très faible
zone 5	zone 4	zone 3	zone 2 X	Zone 1 *

* Il n'existe aucune obligation réglementaire pour le niveau 1 de sismicité

Le document de référence mentionné à l'article R125-24 du Code de l'environnement est :

Article D 563-8-1 sur la répartition des communes entre les cinq zones de sismicité

consultable sur Internet *

pièces jointes

4. Cartographie

extraits de documents ou de dossiers permettant la localisation des immeubles au regard des risques encourus en application de l'article R125-26 du Code de l'environnement

La commune entre dans le périmètre du Territoire à Risque Inondation de Lille. Les cartographies sont consultables sur Internet*

5. Arrêtés portant ou ayant porté reconnaissance de l'état de catastrophe naturelle ou technologique

à la date de l'édition de la présente fiche communale

! La liste actualisée des arrêtés est consultable sur le site portail www.prim.net dans la rubrique : Ma commune face aux risques

catastrophes naturelles

nombre

catastrophes technologiques

nombre

Le préfet du Nord

site* www.nord.gouv.fr